

泰宁县地名录



福建省泰宁县地名办公室编

# 泰宁县地名录

内部资料 注意保存

福建省泰宁县地名办公室编

一九八一年七月

# 前 言

《泰宁县地名录》是一本地名资料书。它收编了泰宁的县社文字概况，全县的行政区划和自然村名称；城区路、街、巷及城郊居民点（村）名称；机关企事业单位、专业场站和主要人工建筑物名称；主要的自然地理实体名称；革命纪念地和名胜古迹名称等。本录还汇集有县政区图、城区图、公社地名图及风光名胜照片等。此外，为了追寻历史地名，本录还收编了泰宁县的废村（包括淹没村）、废厂矿、废遗址和附录了泰宁县地名、命名、更名表及有关文件。


这本《地名录》是根据国务院〔1979〕305号《关于地名、命名、更名的暂行规定》通知的精神，在各级党委和政府的领导和人民群众的协助下，对全县的主要地名进行了全面普查核实，并在此基础上，对一批搬迁和新增的地名，对重名、错名和含义不健康的地名，对以往任意更改而造成混乱的地名，进行了“标准化”、“规范化”的处理后汇编而成的。本录颁布的地名具有法定性质。

这本《地名录》的出版，将为工业、农业、国防、战备、交通、邮电、文化等各个部门提供准确可靠的地名资料；将有益于“四化”建设；将给人民的生产和生活带来方便。为了避免地名的混乱，今后，凡泰宁县境内的地名称呼和书写均以本《地名录》为准。任何单

位和个人未经县以上人民政府的批准，不得随意更改地名。

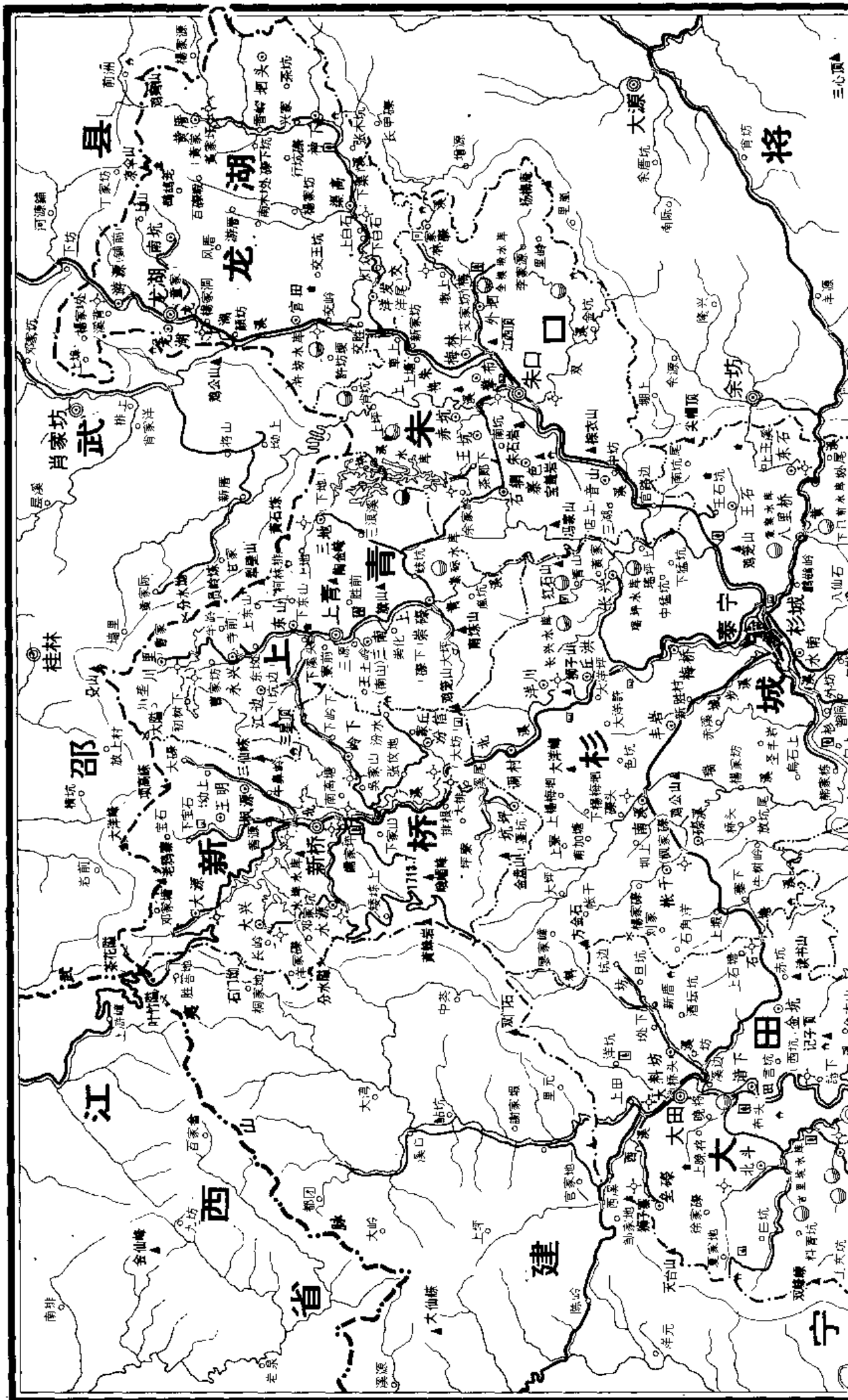
在地名资料的使用过程中，发现本地名录有不夠完善、准确之处，望及时告诉我们，以便今后补充校正。

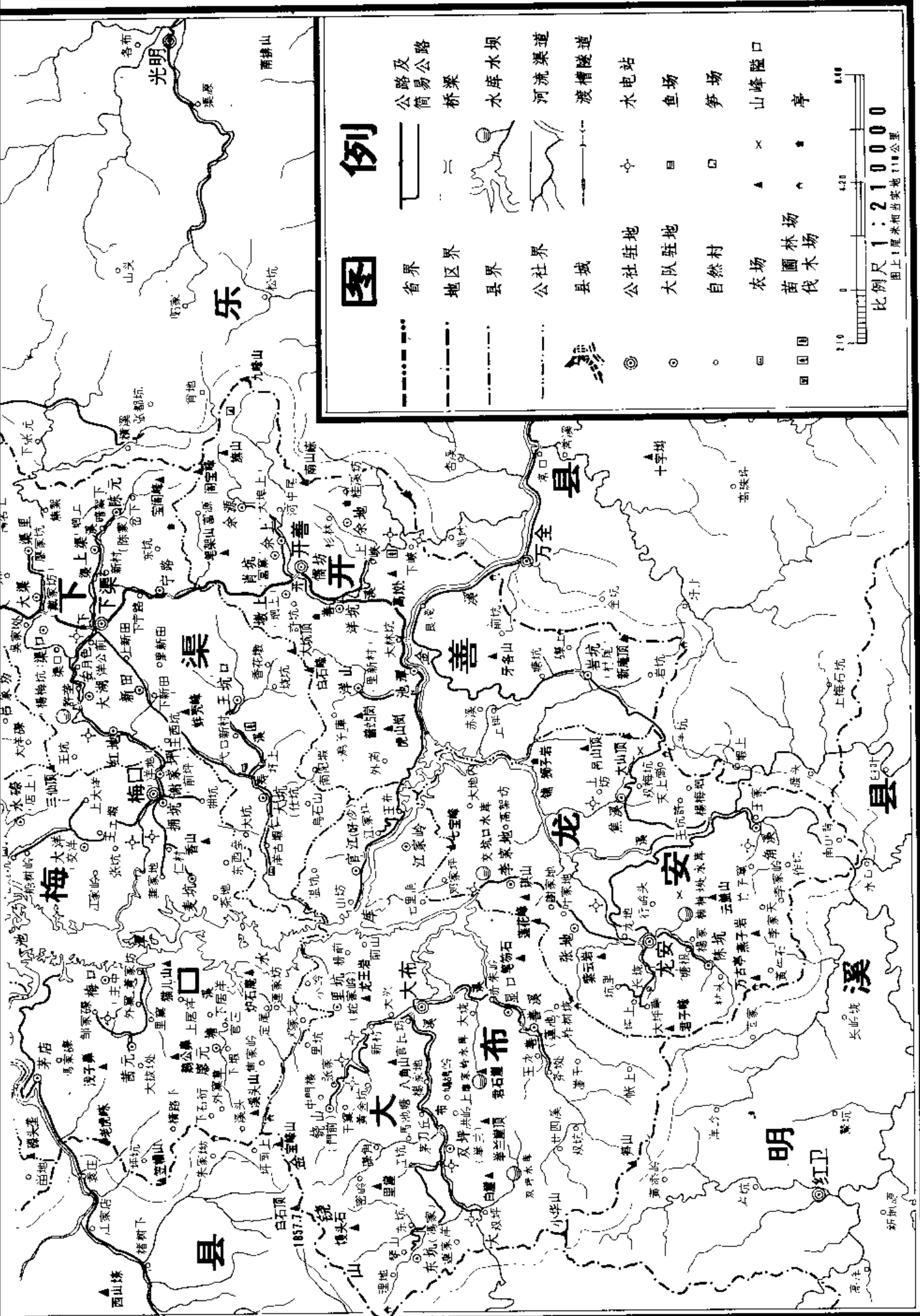
泰宁县地名办公室



聯合醫院全景

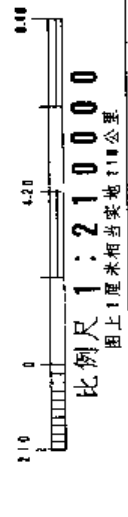
# 泰宁县政区图





# 图例

- 省界
- 地区界
- 县界
- 公社界
- 县城
- 公社驻地
- 大队驻地
- 自然村
- 农场
- 苗圃
- 伐木场
- 公路及简易公路
- 桥梁
- 水库
- 水坝
- 河流
- 渠道
- 渡槽
- 隧道
- 水电站
- 鱼场
- 笋场
- 山峰
- 隘口
- 亭



# 泰宁县概况

泰宁县位于福建省的西北部，北靠邵武，东连将乐，南邻明溪，西接建宁，西北紧贴江西黎川。地处东经 $116^{\circ}53'$ — $117^{\circ}24'$ ，北纬 $26^{\circ}33'$ — $27^{\circ}07'$ ，总面积1526.71平方公里。全县划为11个公社，108个大队，788个生产队，共有633个自然村。18849户，108078人（包括省闽江水利电力工程局686户，4614人），其中农业人口90678人，占总人口的84%，均属汉族，操泰宁方言。

泰宁的历史可追溯到新石器时代，据《泰宁县志》记载，禹贡属扬州之地；周属七闽地；春秋属越；秦朝属闽中郡；西汉初，为闽越王无诸的建安校乡；汉灭闽越后，归属会稽郡；三国属吴；景帝永安三年（公元260年），析建安校乡西偏地（即今建、泰二地）置绥安县；晋朝安帝义熙元年（公元405年），改“绥安”为“绥城”；隋朝开帝十三年（公元593年）绥城并入邵武县；唐高祖武德四年（公元621年）置绥城县，隶属建州；贞观三年（公元629年）复并邵武；唐朝乾封二年（公元667年），析绥城地置归化，黄连二镇（归化为今泰宁，黄连为今建宁）；五代南唐保大四年（公元945年）改镇为场；中兴元年（公元958年）升场始设“归化县”。此后，本县疆界沿袭至今，无大变动；北宋元祐元年（公元1086年），乡人状元叶祖洽托闽使张汝贤奏请朝廷改名，哲宗遂将孔子家乡阙里府号“泰宁”二字移作县名，寓“泰平、安宁”之意。从此，这一县名沿用至今。

泰宁，有着光荣的革命斗争历史。第二次国内革命战争时期，它

是中央苏区之一。1931年5月29日，红军36师击溃敌56师刘和鼎部，攻下建宁，夺取梅口渡，吓跑了泰宁守敌，第二天红军入城，建立县、区、乡苏维埃政权，开展了打土豪、分田地、掀起参军、支前热潮。此后，红军又于1932年10月19日和1933年5月两次攻占泰宁。周恩来、朱德、彭德怀等老一辈革命家曾在泰宁领导人民进行革命斗争。第五次反“围剿”时，红12团的第五、第六两个连在大洋嶂阻击战中，击退敌汤恩伯亲自指挥的88、89师的多次进攻，掩护了红军主力顺利转移。红军北上后，闽北独立师黄立贵部的一部分和地方游击队，继续坚持战斗，1937年冬，北上合编为新四军。留下的闽西北游击队，在东南边境坚持斗争，直至1950年2月9日泰宁解放。

泰宁地处武夷山的支脉—杉岭的东南侧，地势四周高，中部低，由西北向东南倾斜。境内山峦迭嶂，群峰林立，海拔千米以上的山峯多达三、四十座，尤以西北的峨嵋峯（1713.7米）和西南的白石顶（1857米）为最。地层构造：境内有一条由北东—南西走向的大断裂带。最古老的岩层有前震旦系和震旦系，分布在断裂带的西北侧。西北部还有分布很广的燕山期和喜马拉雅山期的花岗岩侵入体，地层古老，地壳稳定。土壤：山地以红壤为主，700—900米为红黄壤，900米以上为黄壤，山垄水稻土有潴育型、渗育型、潜泥型和漂洗型水稻土等四个亚类，分乌泥田、乌沙田、灰泥田等十几个土属。植被为针叶、阔叶常绿亚热带季风雨林型。

主要河流——杉溪，由朱溪、北溪和黄溪三条支流在城东汇合后，流向西南，在池潭水库同发源于建宁的濂溪汇合为金溪，由北向南折向东南，接纳了发源于宁化、明溪的铺溪后，经池潭，出良浅，入将乐

境内，又接纳开善溪之水。从而泰宁境内所有的河流均汇入金溪。金溪和主要支流沿岸有大小不等的串珠式的冲积平地或河谷盆地，尤以朱口和杉城为著。

1980年池潭水库建成，金溪上游和杉溪两岸形成一个面积为38.3平方公里的人工湖。

这里气候属副热带，季风型山地性气候。春夏东南季风吹到武夷山脉东南侧受阻，形成雨季，一年雨量大都集中在这一时期，平均年降雨量为1766毫米。冬季西北寒流翻越武夷山脉，寒流下侵使泰宁气温比同纬度其它地区更冷。年平均气温17℃，最低-9.5℃，最高38.9℃，无霜期262天。

泰宁是个农业县，以种植粮食作物为主。全县现有耕地面积168917亩，其中水田160857亩。1980年粮食总产达12076万斤，亩产从解放初的200多斤，增长到720多斤。1980年，就为国家提供商品粮3164万斤。经济作物主要有黄豆、油菜、花生。1980年产黄豆142万斤，油菜籽275万斤，花生11万斤。还有久享盛名的新桥笋干、朱口辣椒干，以及茶叶、香菇、红菇、榛子、瓜果等。

境内森林资源丰富，主要树种有杉、松、毛竹、格氏栲、青岗栎、樟、楠、椴、榉、酸枣等。还有黄山松林和稀有树种钟萼木、长叶榿、三尖杉等。1980年森林蓄积量达376万立方米、毛竹1500万根。森林工业在泰宁占有重要的地位，林场、伐木场遍布各地。全县每年造林约2.5万亩，年采伐量约8.9万立方米，有力地支援了国家建设。

解放前，泰宁只有一些手工业作坊；现在拥有年产4500吨合成氨的化肥厂，年产8000吨的水泥厂，年产4000吨的造纸厂，以及农机

厂、化工厂等40多个厂矿，职工3300多人。1980年工业总产值已达2000多万元。此外还有丰富的瓷土、滑石、云母、石英、长石、沙金、煤、铁等矿藏。

水利电力方面，除了省建的10万千瓦池潭水电站以外，尚有蓄水量达百万方以上的水埠、将溪、长兴等水库及20多处蓄水量10万方以上的水库。全县有北溪一级电站，下峡、红地等大小水电站120多座，装机容量8334千瓦。近几年来，对大渠溪、开善溪进行的综合治理和各地治水工程的兴修，进一步扩大了旱涝保收面积。

境内水库，为全县的养鱼业，提供了良好的条件。如库容七亿方的池潭水库，1980年放养各种鱼苗达900万尾，现已捕捞上市，今后年产可达到30多万斤。

交通运输方面，解放前，全县没有一条公路。现在有通邵武、建宁、将乐、江西黎川的县间公路和通往各社、队及林区的公路，干线465.5公里，简易公路270余公里，全县近百个大队通车。除此之外，池潭水库的建成，又为水上交通开辟了广阔途径。

文教卫生事业方面也发展很快，以1980年为例，适龄儿童入学率达95.3%。全县有完全中学2所，小学321所，在校中、小学学生23670人（其中：中学生4864人）。有广播站、新华书店、文化馆、梅林戏剧团及影剧院、体育场、电视差转台等文化事业单位和设施。全县有县医院1所，公社卫生院11所，医护人员295人，大队医疗站109个，农村医务人员230人。这样，大大地改变了解放前文化落后，缺医少药的状况。

本县，由于历史悠久，名胜古迹甚多。古迹方面有：新石器时代古人类活动的遗址；汉闽越王无诸的行宫、冢墓和猎场遗址；宋代朱

熹、李纲读书处，杨时讲学处等；五代闽王尚书仆射邹勇夫、大将军邓植、宋状元参知政事邹应隆、状元叶祖洽、明兵部尚书李春烨及进士江日彩等人的冢墓。革命纪念地有：周总理、朱总司令在泰宁时的旧居；大洋嶂阻击战旧址等。自然风光，除丹霞岩、宝盖岩、甘露岩等奇山秀水外，池潭库区两岸几十公里的风景尤为奇特，湖中鱼肥水美，景致万千。

泰宁的山河巍峨壮丽，泰宁的人民勤劳勇敢，在党的阳光照耀下，泰宁必将建设得更加美丽富饶，繁荣昌盛。

注：本录数据除人口、户数按1979年统计外，其他均系1980年的数字。


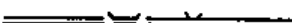































# 行政区划名称

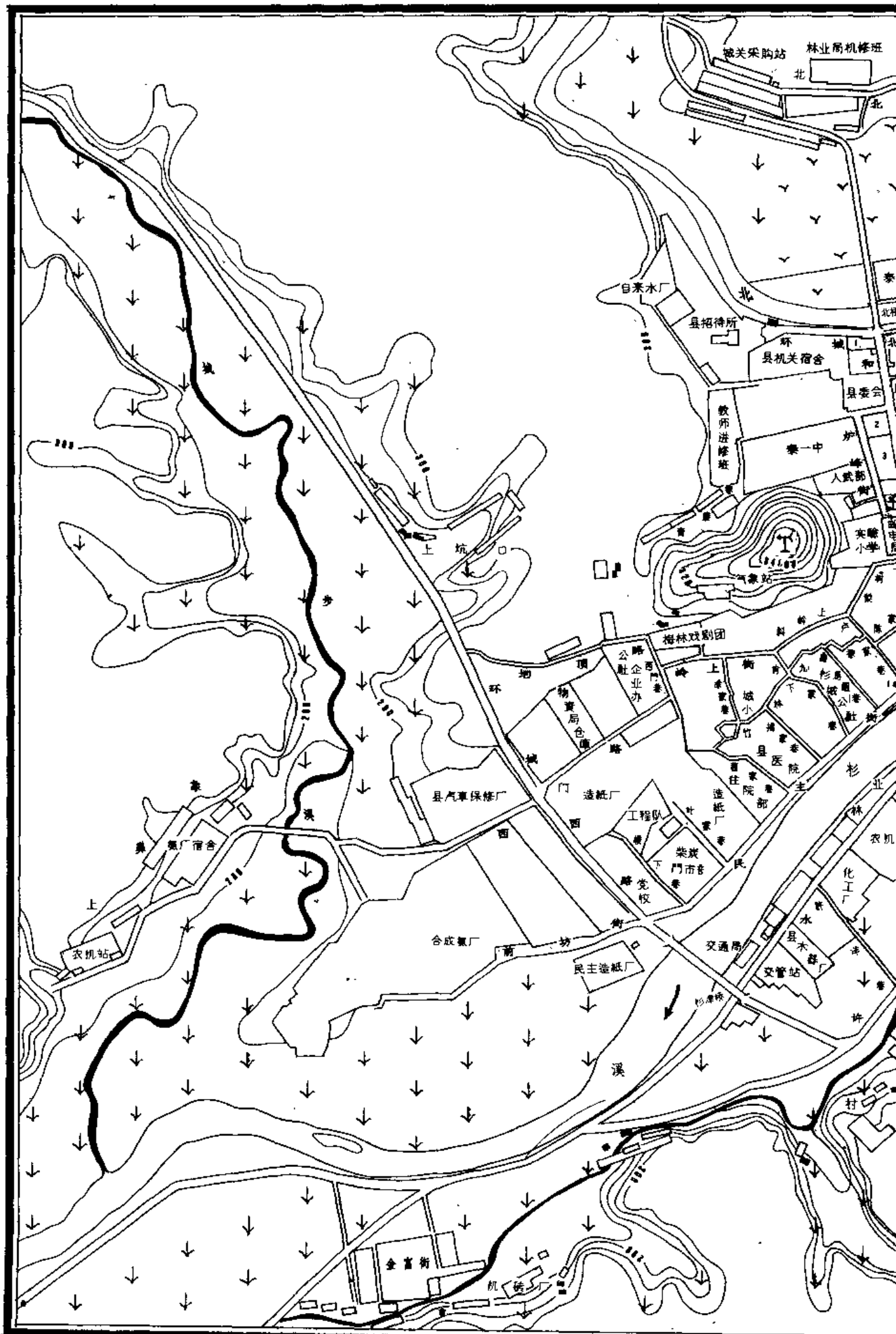
(附公社概况、地名图)



# 图

# 例

	省界		干线公路及桥梁涵洞
	地区界		简易公路桥梁涵洞
	县界		小路及桥梁
	公社界		道班
	大队界		河流渠道渡口
	县机关驻地		渠道
	公社机关驻地		水库水坝
	大队驻地		电站
	自然村		渡槽隧道
	生产点及仓库		气象站
	农场 林场 养猪场 良种场 耕山队 苗圃		电视差转台
	专业站 管理处		隘口
	笋厂		岩洞
	工厂 矿场		山峰及高程
	学校		亭 名胜 古迹 庙宇
	医院		墓
			造船厂



城关采购站 林业局机修班

北

自来水厂

县招待所

环 县机关宿舍

县委

县一中

人武部

实验小学

梅林戏剧团

公社企业办

物资局仓库

县汽车修理厂

造纸厂

工程队

柴炭门市部

县委党校

合成氨厂

民主造纸厂

交通局

县木器厂

交管站

农机站

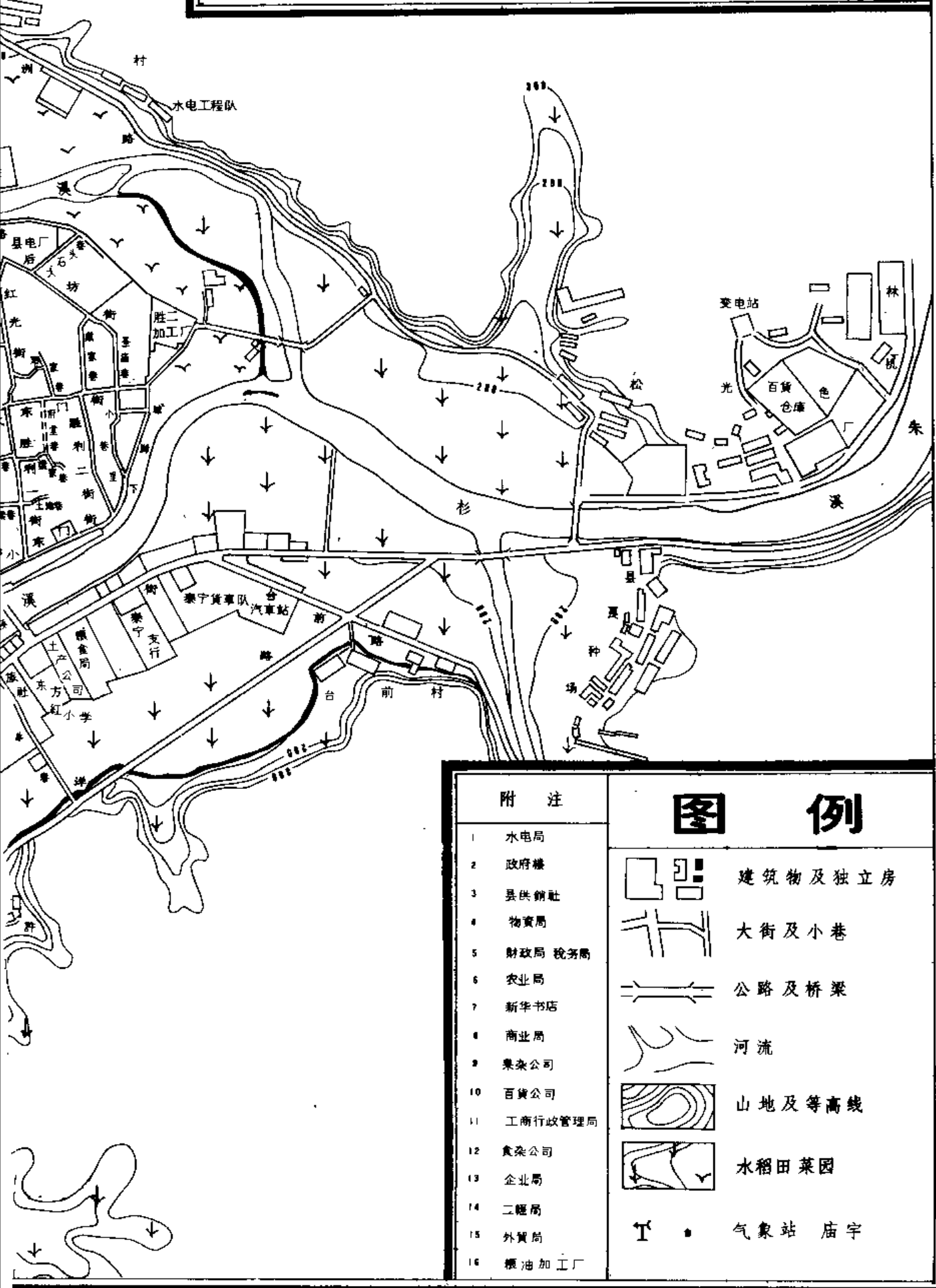
县厂宿舍

金富街

机修

# 泰宁县城图

北局茶路工程队  
洲



## 附注

- 1 水电局
- 2 政府楼
- 3 县供销社
- 4 物资局
- 5 财政局 税务局
- 6 农业局
- 7 新华书店
- 8 商业局
- 9 果杂公司
- 10 百货公司
- 11 工商行政管理局
- 12 食杂公司
- 13 企业局
- 14 二轻局
- 15 外贸局
- 16 榨油加工厂

## 图例

- |  |         |
|--|---------|
|  | 建筑物及独立房 |
|  | 大街及小巷   |
|  | 公路及桥梁   |
|  | 河流      |
|  | 山地及等高线  |
|  | 水稻田菜园   |
|  | 气象站 庙宇  |