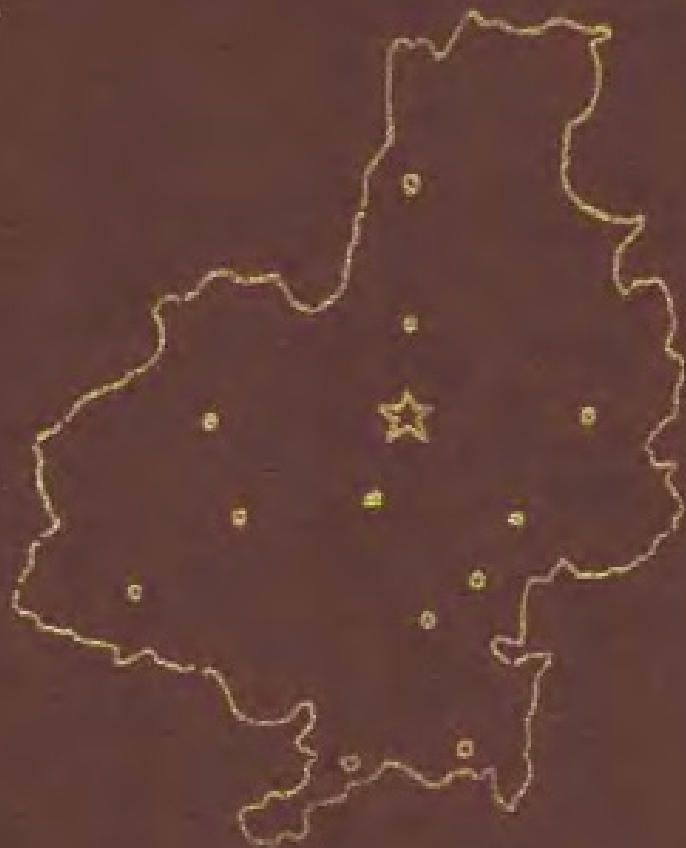


寿宁县地名录

SHOUNINGXIAN DIMINGLU



寿宁县地名办公室编

寿宁县地名录

SHOUNINGXIAN DIMINGLU

(内部资料 注意保存)

寿宁县地名办公室编

一九八一年十二月三十日

地界閩浙于山秀
名溯景泰五百年

何团经

一九七二年冬

(县长何团经同志为寿宁县地名录题词)

前 言

《寿宁县地名录》是根据国务院〔1979〕305号文件《关于地名命名、更名的暂行规定》的精神汇编的，是我县1980年10月开始的地名普查工作的主要成果之一。

通过这次地名普查，我们把可以继续使用的地名确定下来，把“文化大革命”十年内乱中被任意篡改的地名恢复过来，把重复地名按标准化处理原则进行调整，把其它需要更名的地名作适当处理，同时对新增居民点进行命名。

在地名普查中，通过深入基层，发动群众，听取干部、群众的意见，参照历史，查对资料，反复核实，作了大量的工作，我们按照周总理生前关于“地名工作涉及面广，对地名的更改应持慎重态度，可改可不改者不改”的指示精神，尽量保持地名的稳定性，更动的地名只是很少一部份，对人民群众习惯了的地名，一般不作轻易更动。

《寿宁县地名录》的编辑，是在县委、县政府的领导下进行的，是我县具有现实意义和历史意义的一件大事。鉴于地名标准化、规范化，关系到国家领土主权、民族团结和国际交往以至人民群众的日常生活，今后，各行各业所使用的有关地名，应以本《地名录》所录取的地名为准；如有特殊原因需要改动地名，应按法定手续，申报审批。本《地名录》只提供标准地名，不作任何权限的依据。

这次地名普查，总共查对了全县各类地名二千八百八十五条，经过标准化处理后汇集于本《地名录》的共二千八百十三条。其中：按行政区划和居民点名称、行政企事业单位名称、自然地理实体名称、人工建筑物名称、纪念地和名胜古迹名称五大类统计，这些地名，还不可能统括我县现有地名的全部。我们工作缺乏经验，加上时间匆促，错漏之处望同志们提出宝贵意见，以便增补完善。

寿宁县地名办公室

一九八一年十二月



中共寿宁县委大楼



寿宁影剧院

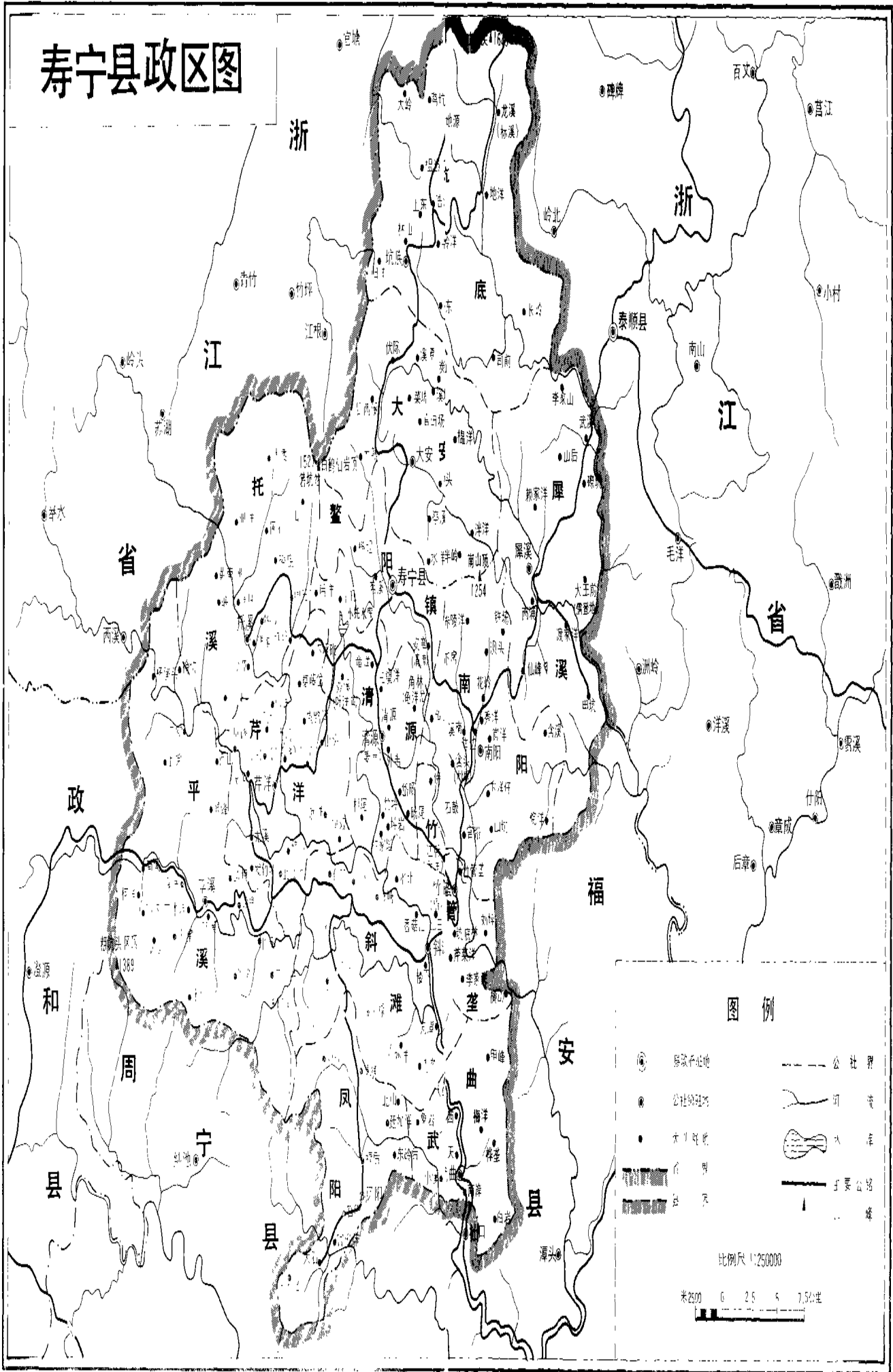


寿宁斜滩镇全景



斜滩大桥


寿宁县政区图



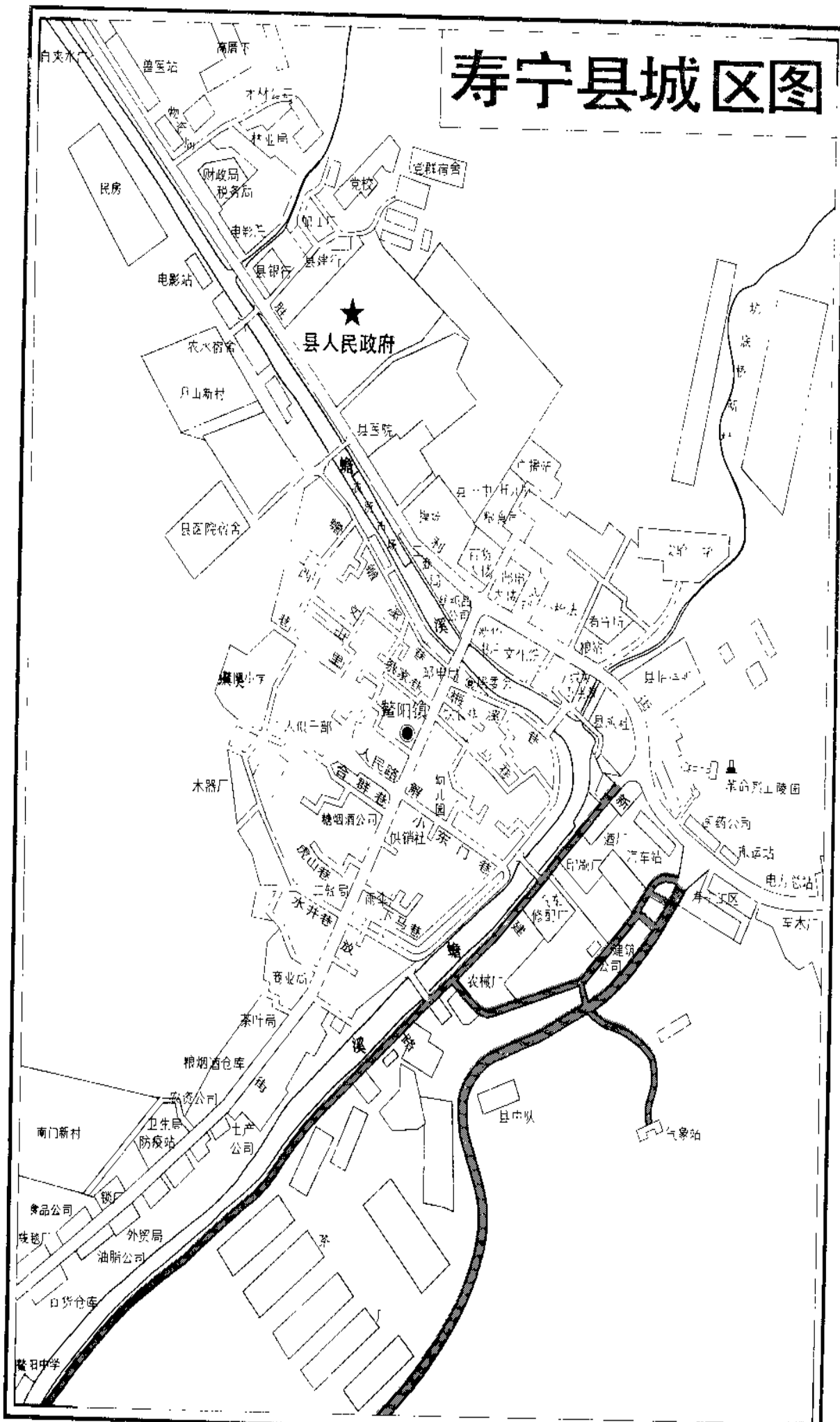
图例

- 县级驻地
- 公社驻地
- 大队驻地
- 公社界
- 河流
- 水库
- 主要公路

比例尺 1:250000



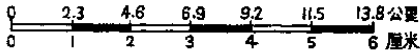
寿宁县城图



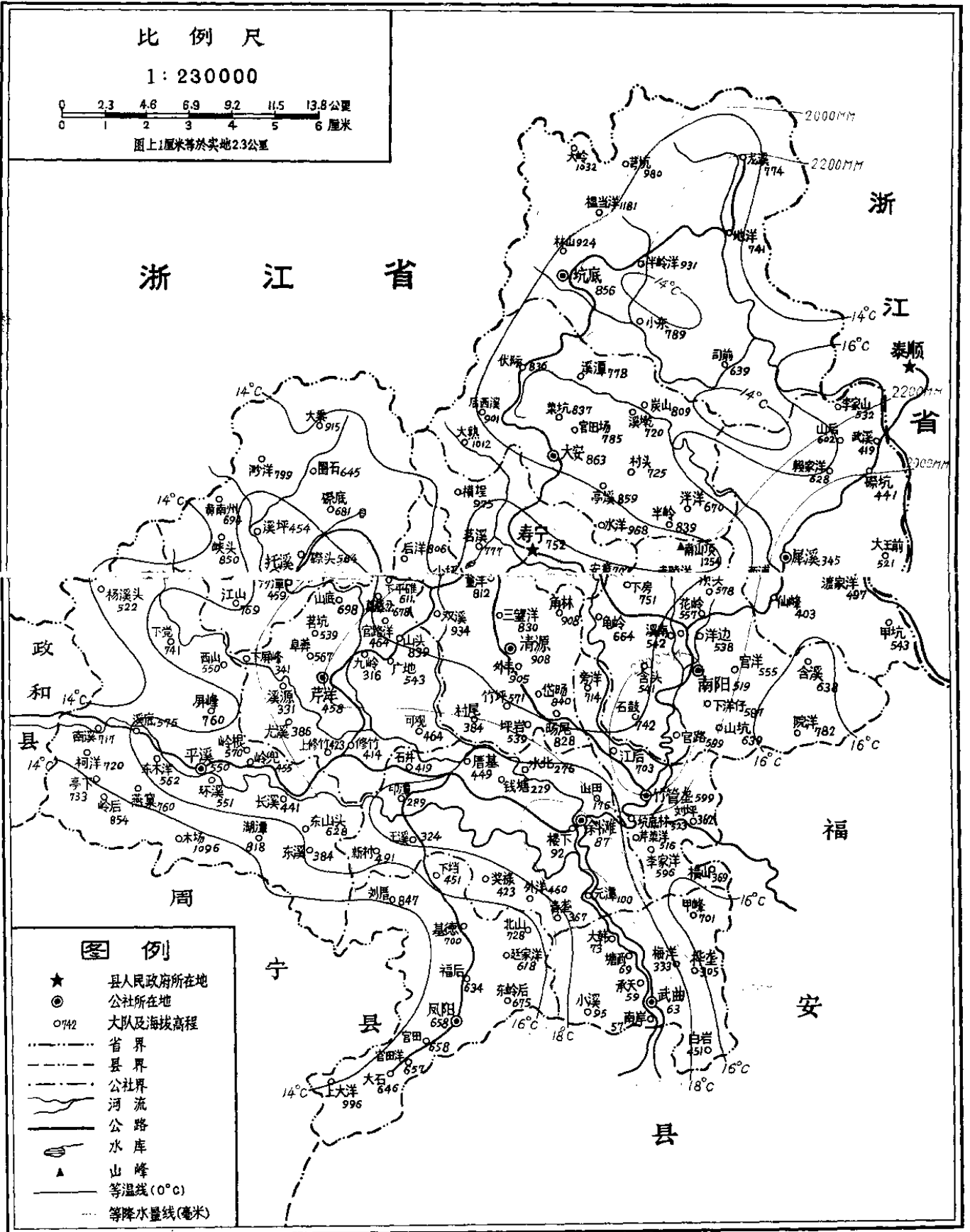
寿宁县累年平均气温降水图

比例尺

1:230000



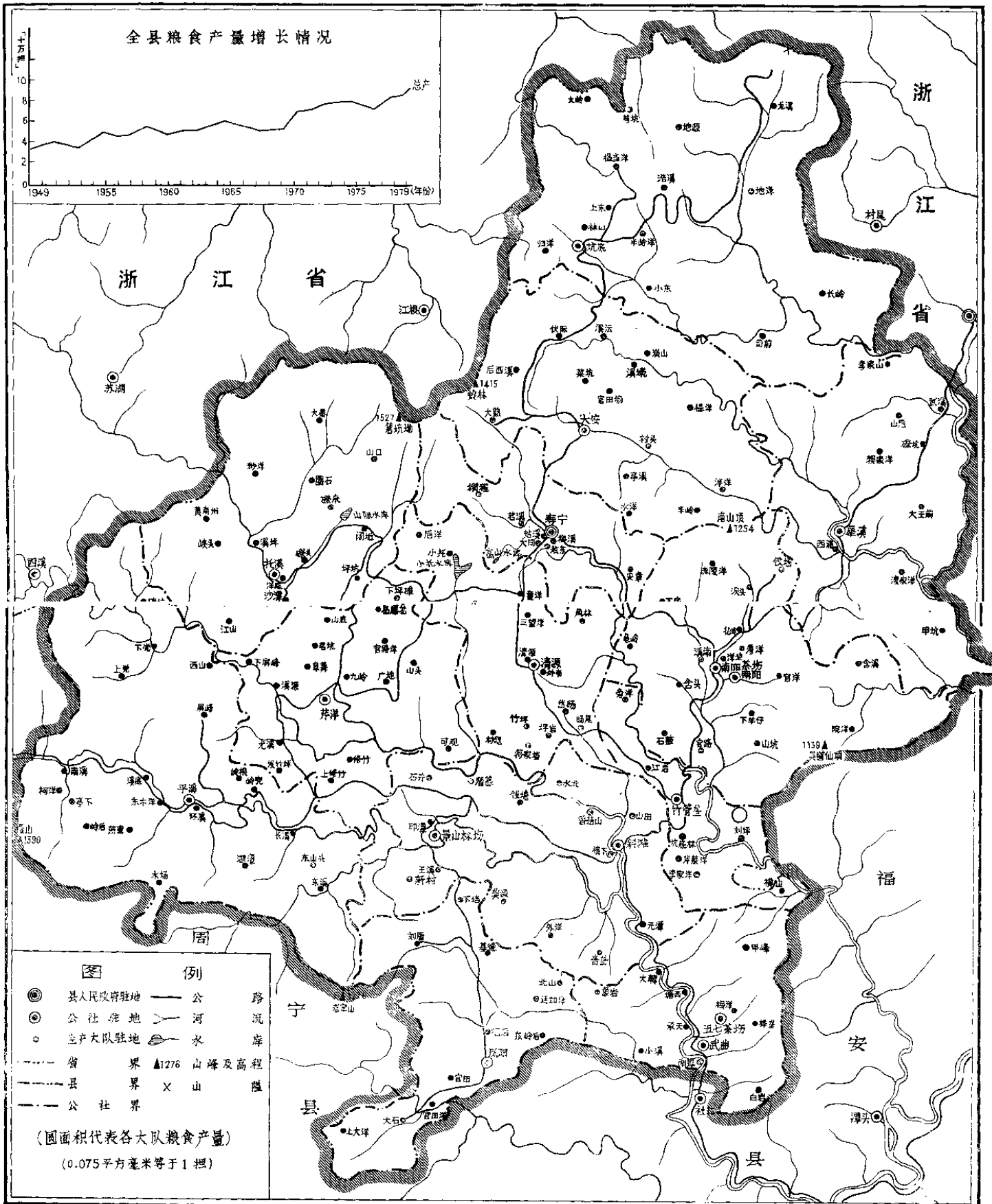
图上1厘米等於实地2.3公里



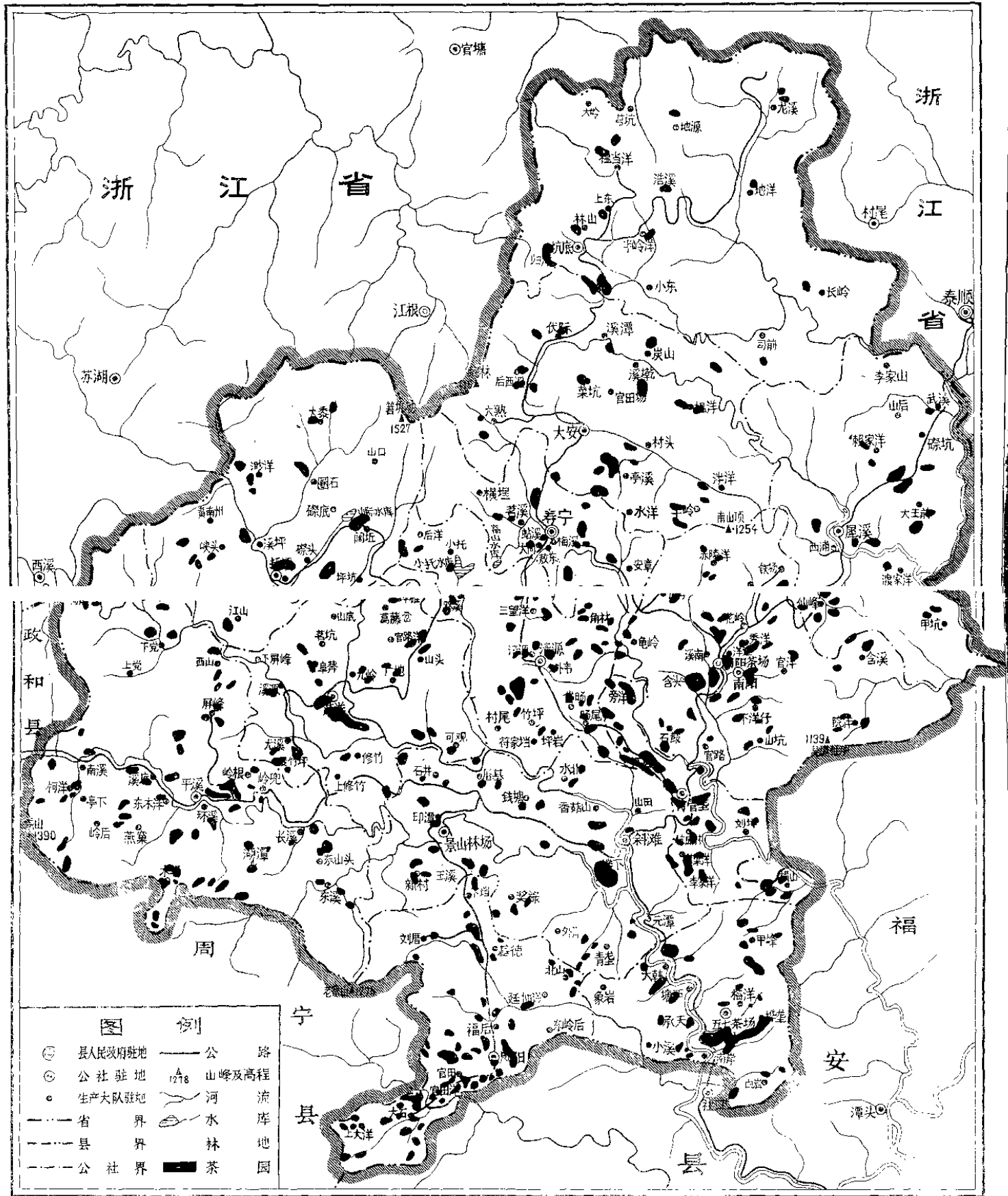
图例

- ★ 县人民政府所在地
- ◎ 公社所在地
- 742 大队及海拔高程
- 省界
- - - 县界
- · - 公社界
- ~ ~ ~ 河流
- 公路
- 水库
- ▲ 山峰
- 等温线(0°C)
- 等降水量线(毫米)

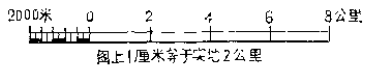
寿宁县粮食作物产量图



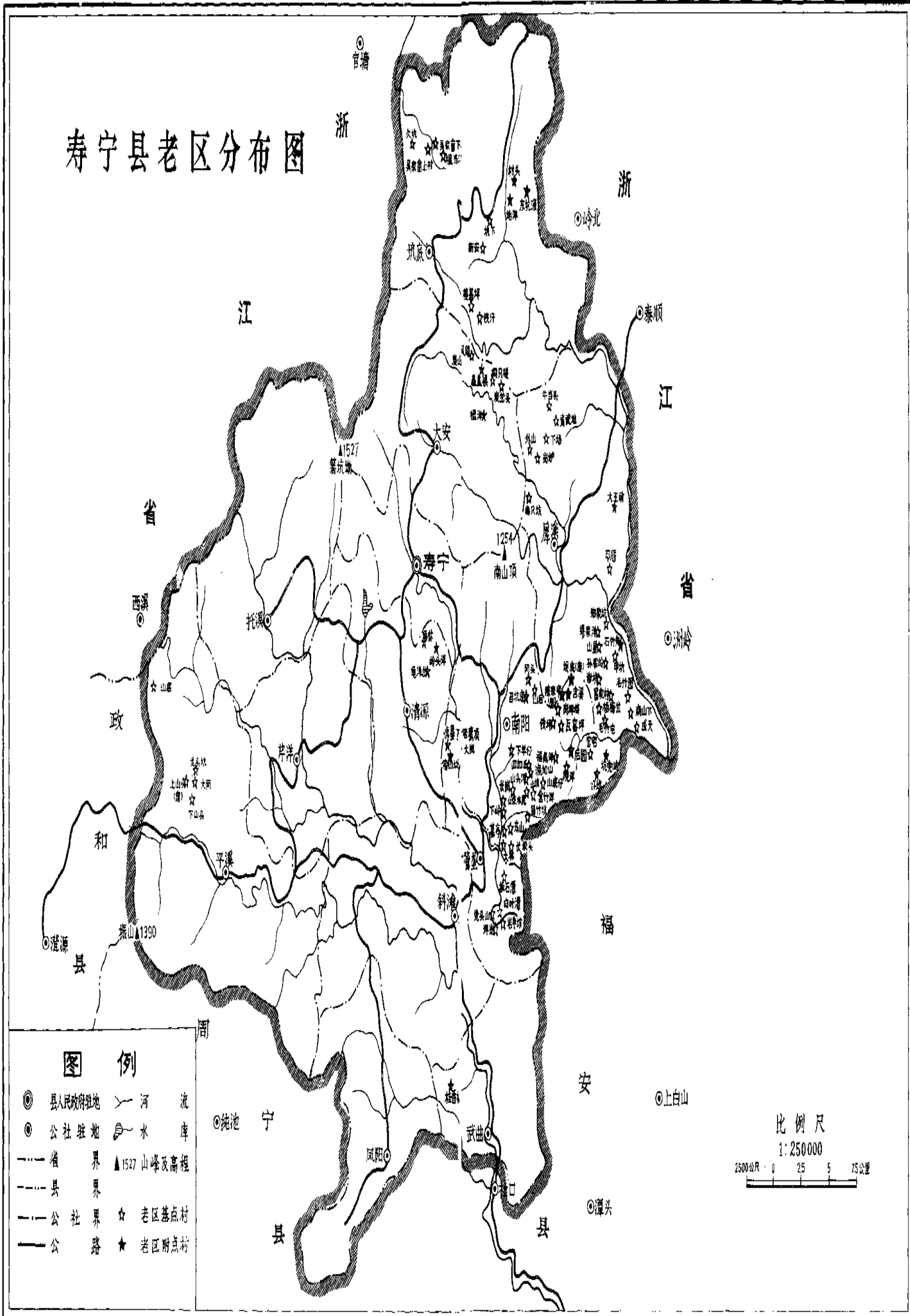
寿宁县林、茶分布图



比例尺 1:20万



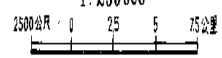
寿宁县老区分布图



图例

- ◎ 县人民政府驻地
- 公社驻地
- 省界
- 县界
- 公社界
- 公路
- 河流
- 水库
- ▲ 1527 山峰及高程
- ☆ 老区基点村
- ★ 老区基点村

比例尺
1:250000



因图面负载过重,详细老区情况见附表

目 录

前 言..... (1)

寿宁县政区图 [图 1]

寿宁县城区图 [图 2]

中共寿宁县委大楼 寿宁影剧院

寿宁县斜滩镇全景 斜滩大桥

累年年平均气温降水量图 [图 3]

粮食作物产量图 [图 4]

林、茶分布图 [图 5]

老区分布图 [图 6]

附：老 区 一 览 表

整 阳 镇 坑底公社..... (1)

大安公社..... (2)

托溪公社 犀溪公社..... (4)

芹洋公社 清源公社..... (6)

南阳公社..... (7)

平溪公社..... (10)

竹管垄公社..... (11)

斜 滩 镇..... (12)

凤阳公社 武曲公社..... (13)

革命烈士陵园 寿宁车站..... (14)

寿宁县概况..... (15)

寿宁城关一角 农业区划表..... (20)

行政区划和居民点

整阳镇.....	(21)
整阳镇地名图	
整阳镇概况.....	(24)
坑底公社.....	(27)
坑底公社地名图	
坑底公社概况.....	(30)
大安公社.....	(32)
大安公社地名图	
大安公社概况.....	(35)
托溪公社.....	(37)
托溪公社地名图	
托溪公社概况.....	(41)
犀溪公社.....	(43)
犀溪公社地名图	
犀溪公社概况.....	(47)
芹洋公社.....	(49)
芹洋公社地名图	
芹洋公社概况.....	(54)
清源公社.....	(56)
清源公社地名图	
清源公社概况.....	(60)
南阳公社.....	(62)
南阳公社地名图	
南阳公社概况.....	(68)

平溪公社.....	(70)
平溪公社地名图	
平溪公社概况.....	(76)
竹管垄公社.....	(78)
竹管垄公社地名图	
竹管垄公社概况.....	(80)
斜滩公社.....	(82)
斜滩公社地名图	
斜滩公社概况.....	(88)
凤阳公社.....	(90)
凤阳公社地名图	
凤阳公社概况.....	(93)
武曲公社.....	(95)
武曲公社地名图	
武曲公社概况.....	(98)

行政、企事业单位

主要机关、学校等单位名称.....	(101)
主要科研、新闻、文化单位名称.....	(111)
主要医疗、卫生单位名称.....	(112)
主要物资、金融、贸易单位名称.....	(112)
主要工厂名称.....	(115)
主要农、林、茶场和电站名称.....	(117)
礫坑农场地名.....	(117)
景山林场地名.....	(117)
龙虎山茶场地名.....	(117)

南阳茶场地名·····	(117)
附：其他茶、林场名称·····	(118)
十瓩以上电站名称·····	(120)
礫坑农场概况·····	(125)
景山林场概况·····	(125)
龙虎山茶场概况·····	(126)
南阳茶场概况·····	(127)
车岭电站概况·····	(127)

人 工 建 筑

主要人工建筑名称

水 库·····	(128)
公 路、桥·····	(129)
亭·····	(131)
小托水库概况·····	(143)

自 然 地 理 实 体

主要自然地理实体名称

山·····	(144)
峰·····	(161)
山 口·····	(162)
山 洞·····	(164)
峡 谷·····	(164)
山 岭·····	(164)
河 流·····	(165)
南山顶概况·····	(166)