

臺灣府縣志輯

中國地方志集成

鳳山縣
臺東州
澎湖志

恒春縣
安平縣

中國地方志集成

臺灣府縣志輯⑤

乾隆重修鳳山縣志

光緒恒春縣志

臺東州採訪冊

安平縣雜紀

光緒甲午新修臺灣澎湖志

上海書店 ● 巴蜀書社 ● 江蘇古籍出版社

重修鳳山縣志序

臺郡總四邑，而鳳山居其南；沙馬、阿猴之運岡疊軸，淡溪、鄞墟之勝概奇觀，稱沃壤焉。加以百年來生聚教訓，易草昧為文明，殷駁乎海外名區也。其間沿革之殊、典禮之設、與夫戶口賦役、物產土宜以迄離題異曲之強弱項馴、藝文雜記之標新領異，康熙年間肇始志業悉載之。顧自有志以來垂今四十餘年，規為日益、氣象日新，自非釐訂修明，不獨亥豕魯魚之多訛，抑亦因陋就簡之貽誤也。

第作志難，修志更難；非得淹通博洽之才過摭旁搜，則纂輯之餘，匪與野將不免焉。錫山王君以江南名孝廉出宰於閩之閩清，治行稱最，移調於鳳；三稜以來，便於民者行之、不便於民者罷之，惠感交著，四境乂安。政事之暇，以修邑志，誌數月告成，贈序於予。予受而讀之，見其體例精嚴、敘次簡核，視舊志詳且瞻，不亦可以追班、范而達輶軒歟？

今王君秩滿將行，持此之大贖；文與續稱，當置有嘉焉。後之來者，披編循誦，次第遵行，瞭然思所以造士誠民、惕然戒所以行私罔上，則此書即為宰者之圭臬也夫！謹敘。

時乾隆二十九年歲次甲申孟春，臺陽使者、長白覺羅四明序。

重修鳳山縣志一序

臺灣東書

一

序

自乘郡縣天下地，凡境內名山川，多取以名郡縣。其名郡者如潯川、九江、會稽、隴西，名縣者如藍田、梁、父、郟、陵、汧、豎、荏之屬，固不一矣。鳳山屬臺灣府治南邑，有山橫列東南，形肖飛鳳，名曰鳳山，縣因以名。縣延袤數百里，滄溟瀚濶，島嶼清澗。其人士多興於學，康熙丁卯歲，特恩福建鄉試額外另增臺灣一名，是科獲雋士籍鳳縣，山海靈氣磅礴醞釀所致也。鳳山舊志創於廣純已亥歲，為時滋久。今邑令無錫王君復取舊志更修之，綱舉自張，較若列眉，可謂能其育矣。

余嘗論府、縣志非徒記山川、物產、賦役、兵製而已，風俗之盛衰、人才之興瘁，胥於是規。班孟堅志地理，以為圖輔相體，而可知固其重焉。善地舊荒荒服，罔所考據；顧自入版圖來，其風俗所由、人才所生，屢弗詳焉。東粵瓊州亦隸海外，代著偉人；前明時海忠介、邱文莊實產其地，斐然炳史冊。鳳山雖屬臺郡一邑，經國家宵正燁及百載；以山海之奇、髦士之殷，將必有如忠介、文莊其人出而答景運之隆，夢以獵取科名榮地一時已哉！余因王君請叙，因述鳳山所以名縣之旨，與余所厚望於鳳山人士者如是，而為之序。

重修鳳山縣志一序

臺灣東書

三

賜進士出身、知臺廈府事、刑翰林院檢討、金竹蔭允憲序。

序

府、縣有志，權輿「周禮」職方氏，然亦略矣。班氏「漢書」有「地理志」、范氏「後漢書」有「郡國志」，視今世府、縣志庶幾近焉。

鳳山舊志創於康熙己亥歲，為時滋久。余以乾隆庚辰歲調任茲邑，即慨然有修輯志、順事務繁劇、窮年缺章，未暇及也。壬午歲，道憲長白費羅四公暨府憲古越余公皆以名賢清德久冠海東，庶政具舉；因念府、縣志所係甚重，時侯官李廉黃君掌教海東書院傳典其事。不數月，「臺灣府志」、「諸羅」、「彰化」三縣志前後告成，繼復命修「鳳山志」。余深慰宿願獲償，延李廉黃君、卓君共參校，自秋徂冬，書告成，蓋道、存二慮力也。

聞考范氏「郡國志」止記郡縣及「易」及「春秋」三史會同征伐地名，而風俗概未及。班氏「地理志」凡山川奇異、物產所宜、風俗所由成見於志，最為詳洽。其記秦之地，以為五方雜厝，風俗不純；而列傳載趙、尹、韓、張諸人，為政抱公恕己，所居移風，吏民信之。臺地昔隸荒服，久外聲教；自創平殘孽，招徠遠人，不一其類，風俗亦未齊一。鳳山屬府南邑，風俗從同。繼經列聖漸濡八十餘載，而道、府二憲率係制府過簡，界以重寄，咸有趙、尹、韓、張之風；邇來風俗，蓋

鳳山縣志一序

鳳山縣志

五

殷鑒乎境與內地無大異矣。杜征南云：『優而柔之，使自求之；鑿而飲之，使自知之』。道固同條共貫也。余不材，佐理憲治，無能為役。願念三載尸位於茲，亦惟是踴為從事，以仰體二憲之意以日薰風俗之純，俾永沐聖天子之澤，豈不休歟！

因「縣志」告成，謹述修志顛末，而為之序。

乾隆二十九年甲申仲春，知鳳山縣事、鶴山王孫會撰。

重修職名

總纂：分巡臺灣道兼提督學政覺羅四明 字松山。滿洲正藍旗人。內閣中書。

主修：臺灣府知府今陞臺灣道余文儀 字文儀。浙江歸安人。丁巳進士。

臺灣府知府蔣九鼎 字九鼎。黃州黃陂人。丁巳翰林。

臺灣府海防同知徐德峻 字德峻。浙江廣德人。丁巳進士。

編纂：鳳山縣知縣王瑛 字玉瑛。江南無錫人。甲子舉人。

參閱：癸酉科舉人黃份 字黃份。州侯官人。

揀選知縣庚午科舉人卓肇昌 字卓克。本縣人。

校對：貢生柯廷第 字廷第。本縣人。

生員林夢麟 字夢麟。本縣人。

生員張源發 字源發。本縣人。

鳳山縣志，重修職名

鳳山縣志

七

重修鳳山縣志凡例計十二則

一、鳳山居郡治之南，山明水秀，見於「圖經」；文章之盛，為四邑最。顧舊志修於康熙年間，草昧初開，法制未備；推衍義類，罕所統紀。今一概更革，非敢於前人立異也；昔裴子野之於沈約、劉勰之於章述，皆取材舊史，繕以新裁，參稽得失，俾歸條理已耳。

一、舊志分編別目，繁簡不稱。如風俗、潮汐，統列風土，扼要、郵傳並存規制，失輕重矣。茲增刪「府志」，而參以鄙見；首「輿地」，定疆界也；次「規制」，詳建置也；次「風土」，紀土俗也。三者備，而大綱畢矣。又次之以「田賦」，見有土者有財；次之以「典禮」、「學校」，見既富者方教；次之以「兵防」，見換文者奮武；次之以職官，見有治法者有治人；次之以「人物」、「選舉」，見教成於上者俗成於下。至夫遺文、軼事以備觀覽，則「雜志」、「藝文」終焉。

一、縣於舊邑，幅員為廣。峯巒層疊，溪澗紆迴，舊志多所缺略。今參互眾說，務使脈絡井井分明；流峙高深各安位置。庶幾習水丹山本來面目，不致被作者塵封耳。

一、縣治五方萃處，鄉土相沿，氣習風聲既難盡一；而各番社強弱不等，意趣亦殊。今番、漢

重修鳳山縣志一凡例

九

臺灣叢書

10

分編，漢俗別閩粵，番俗別各社，必擇語有可徵、事實足據者登之，非敢輕信怪誕、雷同眾說也。

一、土田租賦，舊地最為糾紛。如田論甲折畝，賦計石供粟以及牛磨、煎車、溪潭、港壩諸稅，皆中土所未有。惟鄭氏以田主徵租，國朝沿為賦稅；欣逢列聖推恩減則，體卹備至，重賦已蠲。願冊籍相承，尚沿舊軌；今據現行檔案，逐條詳註，並擇諸書言之詳晰者，附錄於後，庶使覽者心目豁然。

一、各郡縣志「典禮」、「學校」、「選舉」、「職官」，雖經函大猷，實天下通制。顧海外僻處書之家，典章無據；且士大夫身列紳紳，亦不知顧名思義。茲逐項書萃，尋源究委，以討故實；俾邊海士人知歷代沿革之不同，讓國朝損益之盡善耳。

一、臺灣四省疆域，政備尤重。南路特設一營水師，兼資臺澎。聖天子加意海外，未雨綢繆，所以綏輯者至矣。茲凡水陸砲臺、汛塘巡哨、戰艦砲臺，無不畢載；而以風俗、潮汐、船政、占驗等附焉。蓋天時地利，當軍政所必需也，故言不厭詳云。

一、郡縣志名宦、擢賢傳不及生者，俟論定也。邑治開闢八十餘年，故奉師長特簡才能，賢哲挺生方與未艾；雖可志者實多，然必蓋棺後取實立傳。見存之人，倘功德可紀，或據事宣書，抑速類並及。善善難長，不欲自亂其例也。

一、古蹟、寺廟、物產、妖怪，他志率各具一卷。惟邑建設未久，記載闕如，不得不哀多益寡

，以就羣狀。今合諸彙都為一集，並列「雜志」，而以「叢談」終之。志以地異，不可膠柱而鼓瑟，祇求無礙於大雅已耳。

一、海外土地廣沃，生類逾常；兼之番航、買船鑿至外邦，故物產稍殊中土。郡向畫、隨兩志，搜括該洽；顧地分南北，氣候不齊，亦有未盡聞者。今就三志損益之；豈曰求以自異，亦增刪去取，事欲核實耳。

一、郡、縣志「藝文」，標舉著作，兼詳卷目；此諸史正例也。顧地各不同，縷緝難觀；均成例而收之，將河清集俟矣。今姑就諸體文分類，登其尤雅者。至文移、稟札實關風俗化理之大者，亦間錄一二，以資實用。

一、是志體例，概有取本。凡所徵引古詩，或標舉於前，或側注於下，皆依朱竹垞「日下舊聞」例。其或兩類有並見者，各從其重而語加詳；其非所重而機不宜遺，則曰「詳見某」、「互見某」；亦依該子由古史例。更有各覺條目紛繁、理應附見者，另錄曰「附某某」、「合錄曰「某某附」。要使綱舉目張，有條不紊云。

重修鳳山縣志一凡例

一一

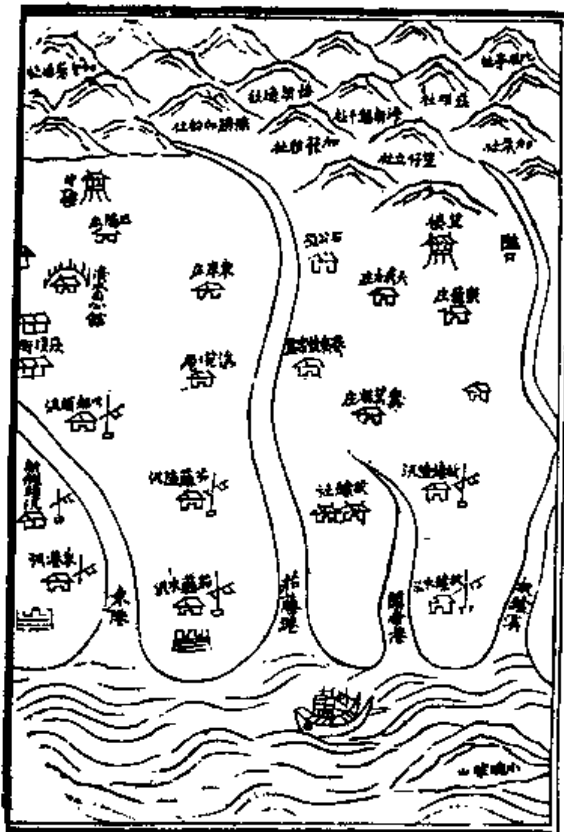
臺灣叢書

一一



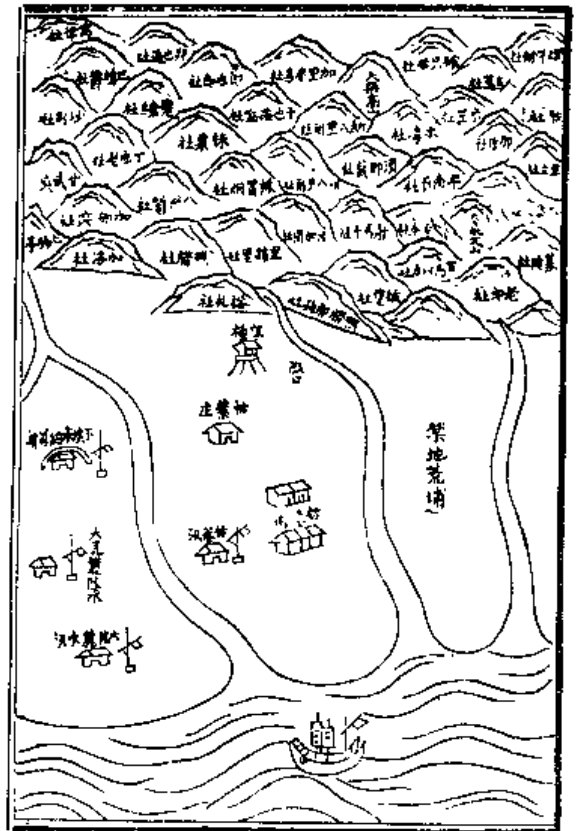
鳳山縣志 / 鳳山縣全圖

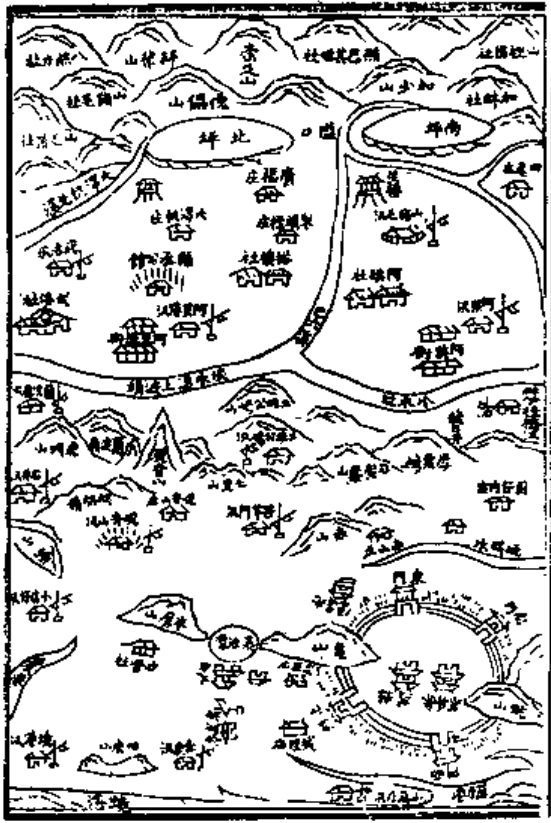
一四



鳳山縣志 / 鳳山縣全圖

一六



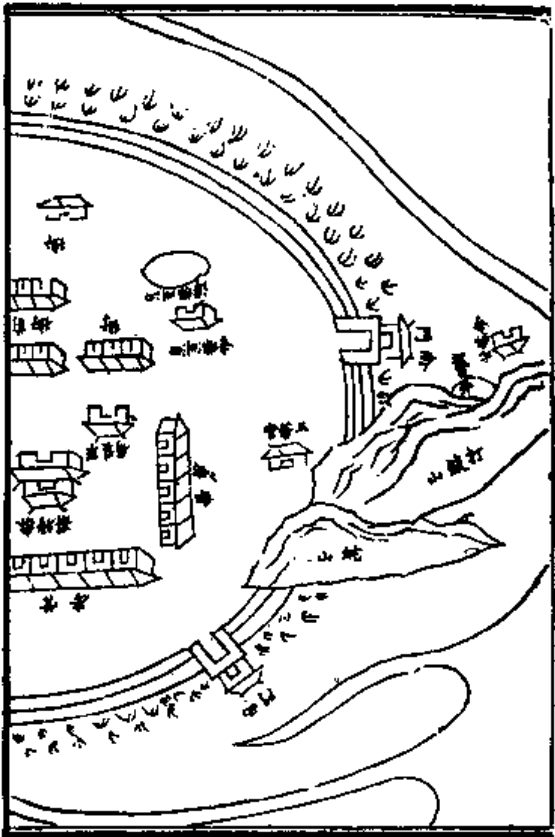


重刊嶺山縣志一圖
臺灣廳署

一六



一七



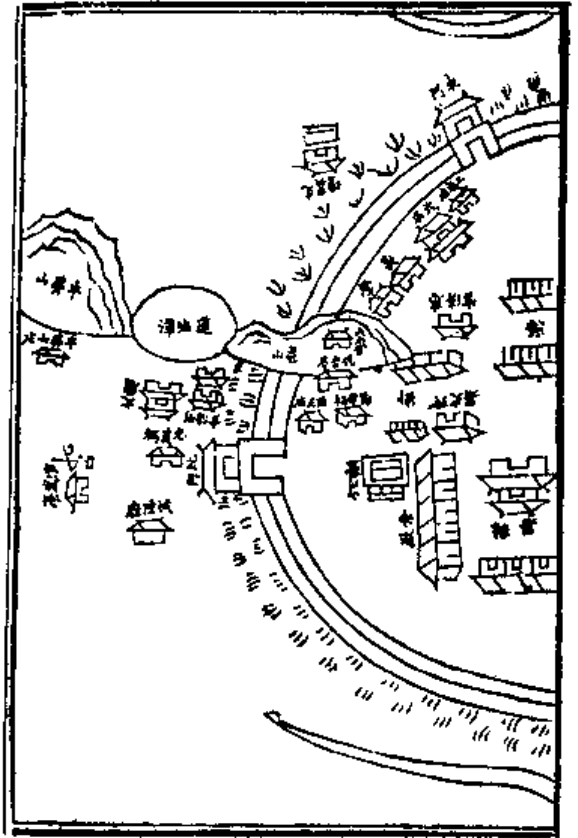

重刊嶺山縣志一圖
臺灣廳署

一八



一九


學宮圖



道縣城山縣志一圖
蓮

三三

道縣城山縣志一圖



道縣城山縣志一圖

三三

右全圖凡六幅。其與他郡縣志異者，他志縮數百里山川道路村莊里社形勝險要於尺幅中，邊幅既窄，推寫難工，於是牽強附會，移甲就乙，率以必不能盡者而強欲盡之，失真彌甚。茲分為三幅，俾境內疆界，次第具舉，皆有定位可據。至若八景名蹟，他郡邑志，間有載者，然彙羅綉羅，遂以取玩而已，無關治理，概從裁削。

重修鳳山縣志總目

卷首

- 序
- 舊序(略)
- 重修職名
- 舊志職名(略)
- 凡例
- 圖

卷一 輿地志

- 星野
- 建設沿革
- 重修鳳山縣志一總目
- 臺灣原書

- 疆界(附形勝、八景)
- 山川(附海道)
- 卷二 規制志

- 城池(附街市)
- 公署(附行署、養濟院、義塚)
- 水利(附潭港、橋樑、津渡)
- 倉廩

卷三 風土志

- 氣候(附歲時)
- 坊里
- 風俗
- 番社
- 番社風俗(附雜香餘論、番語、番曲)

卷四 田賦志

- 田園
- 租賦
- 戶口
- 番餉(附鹿皮價銀)
- 雜餉(附官莊、鹽課、當稅)
- 經費
- 耗羨(附養廉)
- 卷五 典禮志

- 公式
- 壇廟
- 卷六 學校志

重修鳳山縣志一總目

- 學宮(附入學額數)
- 書院(即義學，附土番社學)
- 學田
- 卷七 兵防志

- 營制(附賞卹)
- 營署(附軍械、軍器庫、火藥庫、較場、汛塘、舖舍)
- 海防(附潮信、風信、占驗、船政)
- 武職
- 武功列傳
- 卷八 職官志

- 官制
- 官秩
- 宦蹟

卷九 選舉志

科目.....(二四一)

貢生(附例貢).....(二四四)

武科.....(二四七)

封藩(附鄉飲賓).....(二五〇)

卷十 人物志

列傳.....(二五三)

義民.....(二五五)

列女.....(二五七)

高賢.....(二六〇)

卷十一 雜志

名蹟(附寺觀、墳墓).....(二六五)

重修鳳山縣志一總目

重修鳳山縣志一總目

五 六

災祥(附兵燹).....(二六六)

物產.....(二六八)

叢談.....(二七一)

卷十二 藝文志

奏疏.....(二七五)

文移(附稟札).....(二七六)

序記.....(二七九)

詩賦.....(二八〇)

校後記.....(二八一)

索引.....(二八二)

重修鳳山縣志卷一

輿地志

王煥曾編纂
積永得校訂

觀察於人，實利於地，而疆域定焉；因疆方祀事所由始也。鳳處重兩地，由抄馬嶺直達呂宋；以內則閩、粵數省之藩籬，以外則東南島夷之門徑。瞻其形勝，形勢宏闊；溯其往蹟，山明水秀；參決乎表而雄觀，自聖化運乾八十餘年，蔚氣激流，浩瀾漫漶；幽暗百昧，咸耀光明。惟聖教之東敷，嶺海兩之舉，所為經其地城而溝封之強，獨擅茲始此矣。志區城。

其門四：星野、種置沿革、疆界(附形勝、八景)、山川(附海道)。

星野

按鳳屬分野，「府志」本「閩越志」，「通志」本「明一統志」，自後通相沿述。若以星紀之次，小女分野，確不可易。謂「結繩志」燻燻說，謂屬尾之次，實幹分野，閱者皆駭異，非以為然。蓋考考之，以圖分土，上配天象，其說始於周季；本為七國爭雄占驗而言，固不其足據。如宋足據，則吳越星紀，說有所本，而東南負海，屬尾之次，亦實有所本也。嘗稽唐一行有云：「星紀當實漢下沈，百川歸

重修鳳山縣志一輿地志

星野

一 二

為。故其分野，自南河下兩兩紀之曲，東南負海為星紀」。此星紀說之所由本也。然「唐書」：「天文志」曰：「約以治外，故屬尾為南方負海之圖；魁以治內，故屬實為中州四象之」。又「地理志」曰：「江南通，古揚州南境，屬星紀、尾尾分」。李厚風「法象志」曰：「星紀、尾尾以屬南海」。是揚州南境屬尾尾分，亦有所本也。竊嘗論之，十二次星位，隨方分配。星紀在北而指於南，此惟實在與越界內，正北與正南對耳。若閩、粵兩省屬尾尾分，實與古為荒服，不必「屬實」九州內也；則轉而東南與西南對，屬尾尾次，實幹分，亦理之可慎者。今粵東西兩省，粵西全從實幹，粵東北二府十三州縣從實幹，由此觀之，則閩省下游政府距會稽既遠，下與粵近，是野當有所便適。案惟明甘石之學者巨擘之，固不獨量測海外異然也；使不能實見其所以然，即能測測，將反為明哲人所竊矣。今固不必立異，但據前說，但考證有據並存者。因者論於此，兼「舊志」言牛女者為正據，而採「星紀志」所論於附錄云。蕭怡，「鳳興」揚州之域，天文牛女分野，星紀之次。

「舊志」：劉向曰：「與越、屬斗、牛、女分」。晉、隋、元志：「與越，其域在丑」。伊古以來，未有非之者。而說者曰：「呂宋居興已，入興十度；日本在寅辰，入興八度。臺灣得授呂宋，右連日本，其體實九度無幾」。夫晷之去呂宋也，水過七十更有奇；其去日本也，水過亦七十更有奇。二島不在九州之內，荒遠難稽，星野實不足據。若由益開坤中流，至澎，四更焉止耳；由澎至臺，七更焉止耳。澎湖歸同安，星野其能別異乎？豈不能別異，而謂鳳野其能別異乎？且曰省會通編，水過亦載七更；存續如開道，白晝以及旗干石等處，似絲絲馬跡，孤館昭然可尋。是鳳山星野當依「舊志」從閩省牛、女兩平其不可易也。倘謂鳳山星野入興九度，增屬星野入興八度，則同屬之地至差一度，而呂宋水

能造其巔。登高四望，北盡木岡、南極沙馬、中通羅漢門，皆在指顧間。

金山，在縣北三十里。脈分自烏山，與尖山、水蛙潭山相輝映，石筍秀削。其麓寬平，多產荏藤。

眠牛山，在觀音山里，縣東北二十五里。由烏山逶迤起伏，邱阜拗出，若眠牛狀。

大瀨水山，在觀音山里，縣東二十五里。上有湧泉，濤湧而出，水帶濁；近山之地，草木不生，烟氣逼人（一見「名蹟」部）。

七星山，在縣東二十里。聯絡於觀音山之北，七峯錯落，圓秀如屏，故名。

觀音山，在觀音山里，縣東十五里。起伏盤曲，中一峯屹立，如菩薩端坐；衆小峯拱峙於側，分文環抱，不可名狀。

虎頭山，在觀音山里，縣東北二十里。圓厚高直，昂似虎頭，故名。其傍，石井孔在焉。

烏鬼埔山，在縣東北十五里，與橫山綿續。相傳紅毛時，爲烏鬼聚居於此；今遺址尚存。樵採宜地得瑪瑙珠、奇石諸寶，蓋荷蘭時所埋也。

由支轉內爲赤山。嶺南小山摩落，不可紀名，皆赤山分支。其高起橫列爲鳳山。旁有一小峯，形若飛鳳展翅（縣治命名取此）。上有鳳鼻山、旁有鳳彈山，皆縣治及學宮拱案也。內：

鳳鼻山

一五

鳳鼻山

一六

赤山，在赤山莊，縣東十里。山不甚高，紆迴曲折，圓秀美觀。土多赤色，鮮樹木。鄉村環壟而居。

鳳山，在縣南三十里。山麓豐里許，其首昂踴如冠，最爲麗秀。

鳳鼻山，在鳳山西南。小嶺迤下，肖形而名。

鳳彈山，在鳳山東北。較小峯歷移錯綜，圓潤秀婉，因名。俗呼爲鳳卵。

其東北一支爲關坡嶺（臺、鳳交界）。轉西爲平狗嶺，爲深水山（阿里港往郡經此），更西爲橫山。盤旋曲折兩下爲石壁寮山，又南爲土地公崎山。內：

關坡嶺，在縣治東北三十五里。築壘環抱，包裏數重，延袤三、四十里。嶺尖分水，臺、鳳分界。

平狗嶺，在觀音山里，縣東二十里。羊腸小路，巨石壁立。俯視幽巖，深削萬丈，經者成股栗

，少居民；旁小易匯，積聚必巖之地。

橫山，在觀音山里，縣東二十五里，往阿里港大路。巨石巖巖，與省會五虎山相類。

石壁寮山，在觀音山里，縣東二十五里，如壁削立。阿猴社往郡小路經此。

土地公崎山，在觀音山、赤山之間，縣東二十里。紆迴盤曲，崎阜錯綜，聯絡考潭、仙草埔諸山。

由關坡嶺分支東行爲統嶺尖，又爲厚寮崎。逶迤曲折，巖巖堆疊爲赤山。轉左爲小瀨水山，南爲猴嶺。內：

統嶺尖，在觀音山里，縣東三十里。山峯秀拔，大圍榜、小圍榜諸小山附其左右，與關坡嶺毗連。

厚寮崎，在觀音山里，縣東二十五里。柱礎柱橋、三脚寮諸村道經此。

下赤山，在下淡水社，縣東三十里。以土色赤名。

小瀨水山，在港西里赤山仔，縣南三十五里。山不甚高，頂湧溫泉（先是，濤湧出泉，水多泥汙；近乾隆十二年，始湧溫泉），近地不生草木。

猴嶺，在縣南三十里。高峻盤折，屈曲數里。山林茂密、石壁巖巖，往來維艱。

外文自柴梳山挺秀嵒峙（與諸羅邦新山、火山相連），委折而下爲石仔崙（山聯瀨山），轉

柴梳山

一七

柴梳山

一八

折繞伏爲瀨山。其東爲寨仔脚山，接臺府尾山分界。

柴梳山，在港西里，縣東北四十五里。山樹木叢茂，深秀圓嶺，形似柴梳橫列，故名。

石仔崙，在港西里，縣東北五十里。下聯瀨山、上接柴梳山，諸峯挺峙。

瀨山，在港西里，縣東六十里。近生番界，不甚大。

寨仔脚山，在港西里，縣東六十里。東聯瀨山，南接府尾，北交南馬仙。其麓土地平曠，川泉洄流。昔爲生番出沒之所；今設隘寮，搭樓社番守之，生番斂跡。

東北爲北葉山，紆迴不可名狀。其最高者爲僑備山。其後爲崇文山，人跡罕到。轉東南爲芋筒山，內折爲大龜文山、外爲卑南寬山。再轉爲大烏萬山，南折爲朝華離山。蜿蜒綿亘爲網翠山，濱海屹峙。內：

北葉山，在縣東八十里，僑備分支；與臺府內山諸番分界。

僑備山，在縣東六十五里。重巒疊嶂，擁溪深澗；內地舟至澎湖，即見此山。生番居之。山頂常帶靈霧。登其巔者，望見山後大海。人跡罕到。

崇文山，在僑備山後。人跡罕到，不知道里遠近。

芋筒山，在縣東南七十里，與諸羅內優山連界。

大龜文山，在縣東南七十里，與卑南寬山毗連。生番界內，人跡罕到。

卑南寬山，在縣南二百二十里，山最綿亘。東與樂安山相聯，小山應落，難以紀名。內生番歸化七十二社，總以卑南寬山概之。

大島萬山，在縣東南二百七十里，山後。高入重霄。

朝華離山，在縣南二百七十里，極峻。

網翠山，在縣南二百八十里（「舊志」作網翠）。

卑南寬後爲大柴高山。趨南而下，層疊疊崎委折聯結，爲霄馬千山、爲老佛山（與網翠山兩峯相映對峙）。又南爲那嶺山。那嶺直下爲沙馬磯頭山，雄峙海濱，洋船指南。又海中特立爲小琉球山，縣南水口，天然禽嶽，是邑治藩山之大勢也。內：

大柴高山，在縣東南三百里，怪石離奇。

霄馬千山，在縣東南三百三十里，最高。外爲大海。

老佛山，在縣南三百八十里，與網翠山兩峯相映，皆自沙馬磯山迤轉而東。外環大海，狀如老佛對峙海中，故名。

那嶺山，在縣南一百四十里。東北聯山、西南濱海，可泊舟。下有生番。

沙馬磯頭山，在縣南三百七十里。山巔從巖出，直抵海中。自傀儡山輾轉而下至此，外爲大海。往呂宋洋船者，往來皆以此山爲指南。

東望鳳山縣志——輿地志

臺灣 重刊

一〇

一九

海。往呂宋洋船者，往來皆以此山爲指南。

小琉球山，在縣南一百里。孤懸海中，周匝三十餘里。土多沙礫，僅產竹、木、椰子、番薯。下有礁石，不堪泊舟，爲鳳山水口奉禁界外。

「赤嵌集」：臺地靖山，本無正名，皆從臺語譯出。

「府廳志」：大岡山之頂，嶺巒甚多；嶺海桑田，亦不知其何時物也。山上有湖，雨則水滿。山陰有古石洞，奧測其所底。或以瓦礫之，自然無聲；相傳其下通海云。

「臺灣紀略」：大岡山狀如覆舟，天陰隱影，晴則則見。上有仙人跡，巖窟宛然，其要在焉。相傳國有大事，此山必鳴。

「舊志」：港西里赤山之頂，不時山裂，湧泥如火，有火無烟；取薪置其上，則燃起；名曰火山。「歸德縣志」：內山巖崖不絕。或羣於頂，或橫於腰，或伏於麓，或踞於巔，或於巔片噴，或巖窟，望之如洗；須臾即合矣。若日中暴收，峯巒可數，必不日而雨。海內之山，未有以清朗爲雨候者。

「舊志」：打鼓山勢若長蛇，故又名蛇山，非也。鼓山與蛇山相聯，而各異形；其狀如兩龍，屹峙海濱，秀峯插漢，相互十餘里，是爲打鼓山；其巔起伏，巖崎巖西，其巔半在坡內，是謂蛇山。蛇山之首有石塔嶺，孤立海中；蛇山之後，有石佛嶺，水隔數武。至赤嵌嶺，又打鼓山港門巔心，舟行所宜避者也。

避者也。

打鼓山巔石河，自巔而下。中一石柱，深丈許，寬四、五尺。內石乳潔淨，可供把玩；或云即乳石云。

龜山之尾，背有小泉流出，不辨清，微有臭氣。以以內向無蚊，斯地無漸流而多蚊，俗傳爲龜尿，未知何者！

烏山爲嶺於少報，高昂嶺。界內諸山，皆由此發脈。又民番雜居，可辨可憐。秀美之區，莫過於此。所宜增贊而特記其勝者也。

羅漢門，在縣南之東。自縣北數河口入，崇岡複嶺，其峯連嶺，多不知名。唯舉其可曉者：則則樓羅羅，翠則蓬蒿蒼蒼，巖則巖巖，鳥則歷歷，無所不有。綠巖直上，百丈危梯，不堪登焉，一失足便陷不測。既合其巔，則南北諸峯，恍如巖巖。至夫長風浩氣，發於分水山，入岡山溪，同注於海。山巔溪內門，峯巒巖巖，巖巖嶺嶺，平時數十里；東則南仔仙山、東方木山，林深水秀，土沃泉流，雖未開之奧區，實此邦之奇勝也。

縣治諸水，西南打鼓港，縣巔嶺也。石門天開，巨壑擊雷。北流分支，紆廻入治東南郭，外爲礁嶺港。南流分支爲前嶺港，經鳳山莊之大林窟，溯東嶺場在焉。再轉而南爲鳳山港；自南而下至於西溪，受淡水溪之水運爲東港，入於海。內：

東望鳳山縣志——輿地志

臺灣 重刊

一一

一二

打鼓港，在縣南七里。巨石擊分水門，可通巨艦。別見「海防」。

礁嶺港，在縣南六里。通潮沙，有渡。小船到此裝載。

前嶺港，在縣南十五里，海汊小港。由打鼓港入。

鳳山港，在縣南三十里。上有橋梁。通潮流，小船不得到。

西溪，在縣西南三十里。源受淡水溪諸水，下注東港。

東港，在縣西南六十五里。西臨大海，港道甚闊，可通巨艦。有商船到此裝載米、豆貨物。

縣西七里許爲萬丹港，沿而西北，分汊曰龜港。轉入爲彌陀港，通內淡水；再北爲龜身港，遠瀆分支，通臺之善樹港及二層行渡，爲縣北界。

萬丹港，在縣西八里。港道闊，通外海。南北小舟在此停泊貿易。

龜港，在仁壽里，縣西二十里，海汊瀆入。有港稅，小舟在此裝載。

彌陀港，在仁壽里，縣西二十里。海汊通潮流，有渡。

二層行渡，在文賢里，縣北六十里。源出岡山，遠依仁里瀆爲此溪。固有橋，今設渡。溪南屬鳳，溪北屬龜。

龜身港，在縣北六十五里，臺、縣分界。舊時連七鯤身，統係縣轄；雍正九年更定疆界，始割歸臺邑。

縣東北為岡山溪，流通二層行。又一支為濁水溪，通鯽魚潭入海。東為中衝橋溪，源通內山，經井水港通潭數里，亦入海。內：

岡山溪，在嘉祥里，縣北三十五里。源出大岡山西，流通依仁里，通二層行溪，經長治里合舊濁水入海。

濁水溪，在嘉祥里，縣東北三十里。源出大嶺水山，源濁，故溪流亦濁。西瀆鯽魚潭，合瀾陀港入海。

鯽魚潭，縣東北三十里。什郎大道。亦名二滙溝。

中衝橋溪，在縣東十五里。源出內山，通井水港。

井水港，在半屏山莊，縣北八里。春冬流濁，夏秋水清。

縣東之水為尖山溪，通瀾潭溪，而瀾潭溪尾溪之水注焉。東南為大澤機北溪，西北合流經阿猴溪西流至於淡水溪，匯東港入於海。內：

尖山溪，在港西里，縣東六十里。源出內尖山，過瀾潭溪，匯淡水溪，合流入海。

大澤機北溪，在縣治東北四十五里。源出大澤機內山，西南流至榕樓社與阿猴溪合。

大澤機西溪，在港西里，縣東北四十二里。源出大澤機西南山，北過榕樓社東與北溪合。

阿猴溪，在縣東四十里。上受大澤機西、北二溪水，下注淡水溪，會流入海。

淡水溪，在縣東南三十里，經港東、西二里與大澤機溪合，會冷水坑入海。

東南之水支分派別，旁注雜流，不可紀名。南為關帝港，東為加藤港，二流合抱迴環，注於龍興港，而放藤溪之水入焉，歸於海。過此為巴六溪、力力溪、中港，下流同注淡水溪。又與冷水坑水會，合流數十里，西出通於西溪歸於海。

關帝港，在港東里，縣東南五十里。源出內山，合加藤、龍興、放藤等溪流，入於海。中多洲渚田園。

加藤港，在港東里，縣東南四十五里。水道深，小舟往來。中有汛防（別見「汛防」部）。

龍興港，在縣治東六十里。海水流入，與諸溪會，為諸溪尾閘。

放藤港，在港東里，縣東南四十里。淤泥小汊，水淺，舟楫不通。

巴六溪，在港西里，縣東南五十里。源出山豬毛後山。下為淡水溪。

力力溪，在港東里，縣東南五十里。源出東南大山，西流會東港入海（「續志」載「春冬水淺，行人可渡，夏秋水漲，設竹筏渡人」）。

中港，在港東里，縣東南五十里。運赤山、上淡水等處。南受下淡水雜流入於海。

冷水坑，在港西里，縣東南四十五里。又名冷山溝。淡水溪水會流於此。

附錄

「諸羅縣志」：凡水皆東流，臺海之水瀉西，四邑故向也。閩、粵間水脈，自山瀆瀉瀉波，謂之溪；溪漸於海，潮沙應所，謂之港。每溪無港，潮流而歸，隨其所到以爲遠近，亦謂之港。

按邑治故後港，在打鼓山後，四圍無障，兩、北風俱不堵伴也。故巨農商船至此，必入打鼓港內，方有泊之慮，否則危也。但依岸處當打鼓港門之中，風水拍激，浪花噴薄，尚可避險；若風恬浪靜，則全無所見，不知其爲險而避之也。非熟識舵師，不敢駕舟入港。至黃昏黑夜及風水不測，雖慎熱舵師，亦無施其巧矣。所以打鼓港不容巨艦出入，亦此邦扼要險之區也。

按邑治港口，哨船、大商船可至者，唯岐後、打鼓二港。然其港門有礁心礁，船法左右而進；稍左則有不測，亦稱險道。其餘如西溪、馬丹港、雙港、東港、雙身港、茄藤港、放藤港、大厝港、魚港、皆屬險地方。小琉球唯小魚船來往，小商船亦不至者。

按邑治上游地屬平衍，溪少而深；時雨驟至，各溝故道，不覺橫溢。下游地近內山，溪流凌雜，旁支錯出，其狀漸險，極川激湍，不可名狀，故常有冲陷田園之事；極重溝值，亦亟務也。

（附）海道

臺南縣志·輿地志

臺灣海峽

二五

邑治至郡，自打鼓北至鹿耳門，七鯉身過瀾陀、嶼港、喜樹仔港，水程三更。南至沙馬磯頭，過前嶼港、鳳山港、東港、中港、枋寮口、牽筒溪，水程四更。至廈門，水程十二更，至省會，水程十五更。南至呂宋，水程六十四更（兩日夜可至），北至日本，水程七十餘更（各港形勢互見，兵防一按「推書云：六十里爲一更，又一日夜定爲十更。定更之法，以焚香幾枝爲度。船在大洋，風水有順逆，駕馳有遲速，水程難辨。以木片從船首置入海中，人自船首直行至尾，木片與人行齊至，則更數準。若人行至船尾，木片未至，爲不及更；或木片反先人至，則爲過更；均非更度也。舟子各持符有秘本，所以歷番夷絕島數旬不見山嶼，舟師知在何處，皆此法也。聞前明太監王三保傳授云）。

「懷遠錄」：所路界嶺沙馬磯頭，地脈直按呂宋。凡舟赴呂宋，必由此東放大洋；有浪名龜那瓦，此風時大則可怕。沙馬磯頭之兩行四更至紅頭嶼，皆生番聚處，不入版圖；地產銅，所用雜物皆銅器。其之狀。大現如馬馬奔騰，紅頭嶼、三嶼嶼、萬壽共濟，唯嶼嶼八月起潮差可彷彿。余嘗謂是嶼岸人習聞不怪，曰：「是雨雷也」。若多月吼，常不雨，多主風。

「續志」載「春冬水淺，行人可渡，夏秋水漲，設竹筏渡人」。

按沙馬嶼山在縣南海口，高入霄漢。凡洋船往來，呂宋等俱見此山放洋，實外島出入標也。

重修鳳山縣卷二

規制志

封城既分，制度斯起。通方經畫人事，所以贊天工也。邑自新造，百善草創。城郭宮室、倉庫府庫、壇井溝渠，間有作者，其名夥爾。數十年來，天子加惠邊疆，相其緩急而先後之。凡大城郭以衛民，公署以莅民，飲酒水利以便民，水旱荒凶有備也，縣署孤獨有費也；調理自強，百廢具舉。「易」曰：「改邑不改井」。其亦斯護也大。志規制。

其目四：城池（附街市）、公署（附行署、黃濟院、維塔）、水利（附潭港、橋梁、溝渠）、倉庫

城池

縣城在興隆莊。康熙六十一年，署縣劉光泗築土城，周八百一十丈，高一丈三尺，東西南北設四門。左倚龜山，右聯蛇山，外設濠塹，廣一丈，深八尺。雍正十二年，知縣錢涿奉文環植刺竹，圍牆三五。乾隆二十五年，知縣王瑛會就四門上，增建入城臺四座。

按漢地島嶼之官兵事有曰：「高城厚壁，具砲石，布架否」。蘇林註：堡塔，城最也。又曰：「

重修鳳山縣志—規制志

二九

三〇

臺灣通書

二八

臺灣通書

重修鳳山縣志—輿地志

獨立城邑為中周虎落」。師古註：虎落，以竹葉相連圍蔽之也。然則邊方殊微，土賦瘠，制度未遠，原有因利乘便之計。今臺地物土所宜，不有壘壘而壘者，對竹是也。其附城前壘，其枝橫生，其新壘利。是耶抑無壘壘，而外布壘者，兼無壘壘於東西南北之衝，矢石擊火可左右下；即百均壘壘，豈能過哉！然匪以此也，費儉工省，苟地莊行營並為培壘，礙礙乎營壘之固矣。

附錄

雍正十年，上諭：「從前都察院奏：『臺灣地方僻處海中，向無城池，宜建築城垣，以資保障。』經大學士等議覆，令福建督撫妥籌具奏。今據都察院等奏稱：『臺灣建城，工費浩繁。臣等再四思維，或可因地制宜，先於見定城基之外，廣備前竹，築壘數層；根深樹結，可資捍衛。再於前竹圍內建城垣，工作亦易興舉。』等語。朕覽都察院等所奏，不過慮其地濱大海，土疏沙漲，工費浩繁，城工非易，故有次竹壘壘之議，殊不知城垣之設，所以防外患。如必當建城，雖重費何惜！而臺灣要亂率皆自內生，非禦外寇比；不但城可以不建，且建城實有所不可也。臺灣門戶日開，與府治近，號稱天險。總署三舟，旁皆巨石，築壘如劍戟，舟行失尺寸，頃刻沉沒。內設壘壘，可恃以為固，其法最善。從前平定鄭克塽、朱一貴，皆乘風潮，舟行入港；水高港平，輾轉奔赴，無所阻礙。大兵一入，即獲安平港之巨舟，賊無去路，而據其府市人民。南北商賈，一聞官軍至，悉轉趨而來，相保以自保。物力既充，軍糧自備，賊不能勝，是賴可守，各島散，終無所逃遁；故旬日可以坐定，向使賊乘有城可據，收府市人民財物以自固；大兵雖入，攻之不拔。坐守安平，矚日相待，克敵不易。蓋重洋形勢與