


晋江文史资料

第二十四辑 晋江风物·地名钩沉专辑



1305

泉州

泉州文化出版社





ISBN 7-80105-447-6




9 787801 054470 >

ISBN 7-80105-447-6

定价: 20.00 元

晋江风物·地名钩沉



 国际文化出版社

图书在版编目 (CIP) 数据

晋江风物·地名钩沉/陈仲初 编

北京：国际文化出版公司，2001.9

ISBN 7-80105-447-6

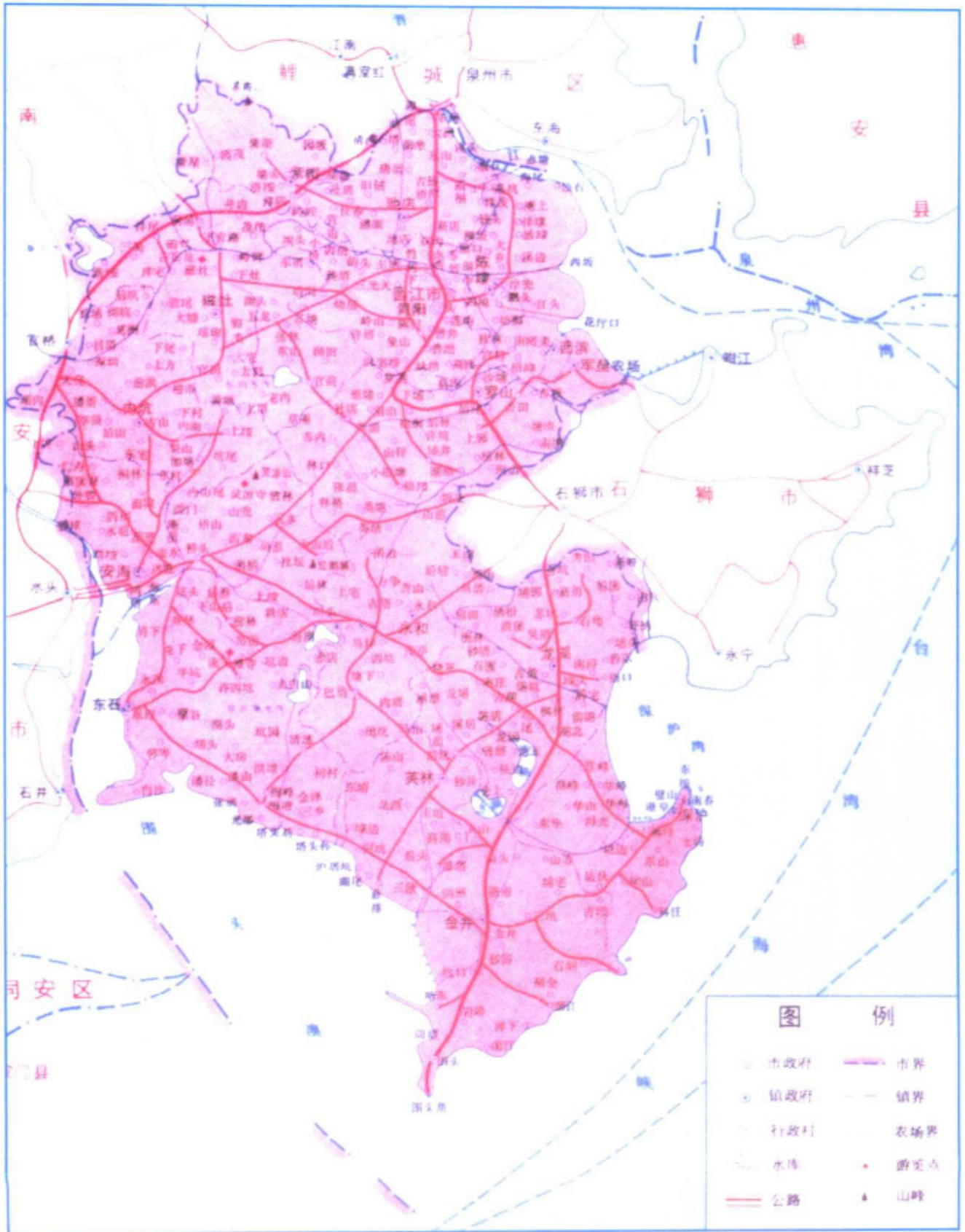
I.晋… II.陈… III.①散文-中国-当代 ②民俗文化-中国-当代 IV.F.27

中国版本图书馆CIP数据核字 (2001) 第88067号

● 晋江风物

- 编 者 陈仲初
责任编辑 陶培庆
封面设计 刘 洋
出 版 ① 国际文化出版公司
发 行 ① 国际文化出版公司
经 销 全国新华书店
印 刷 北京南方印刷厂
开 本 850×1168 大32开
印 张 11 260千字
版 次 2001年9月1版第一次印刷
2002年12月第二次印刷
印 数 0001-1500册
书 号 ISBN 7-80105-447-6/1·50
定 价 20.00元

晋江市政區圖



- 金井镇、村地名钩沉 …………… 曾煥经 周良灶 许春安 (148)
 (1个居委会、20个行政村) 王丽水 蔡仁顺 王朱锋
- 池店镇、村地名钩沉 …………… 曾昆洛 晓 周 王云传 (173)
 (24个行政村)
- 内坑镇、村地名钩沉 …………… 李辉煌 张克华 陈良才 (195)
 (28个行政村) 黄良灶 吴真泉 曾煥琴 李令露等
- 罗山镇、村地名钩沉 …………… 欧 峰 粘良图 陈立渊 (224)
 (30个行政村)
- 永和镇、村地名钩沉 …………… 欧 峰 林志明 林玉日 (247)
 (24个行政村)
- 龙湖镇、村地名钩沉 …………… 晓 周 吴谨程 吴文明 (263)
 (42个行政村) 吴善绵 施青刚 施能奕
- 英林镇、村地名钩沉 …………… 晓 周 晋 人 (296)
 (20个行政村)
- 紫帽镇、村地名钩沉 …………… 王建新 (308)
 (8个行政村)
- 西滨镇、村地名钩沉 …………… 王建新 (314)
 (1个居委会, 2个行政村)
- 晋江良种场 …………… 晋 人 (318)
- 晋江村名巧对 …………… 晋 人 (319)
- 后 记 …………… 编 者 (321)

晋江历代行政建置、 隶属及区划

晋江历史悠久，行政建置、隶属和区划不断演变。远至7000年前的新石器时代晋江就有古闽越族人的生产、文化活动，有青阳的霞行、八仙山、岭山和内坑的思母山古文化遗址的文物为证。夏朝时闽省虽未明列版图，但是《禹贡》称闽东南沿海为扬州，晋江滨海，属扬州域。周朝初时，晋江属七闽地。《周礼》记载：“职方氏所掌，东南有七闽。”春秋战国时，晋江为越国所属；后周显王四十六年（前323），楚国灭越国，晋江为楚国所属。秦国统一中国后，分三十六郡，后来秦始皇又平复越王的子孙“百粤”，并增置四郡，以闽为闽中郡，晋江属之。西汉时，越王勾践的子孙无诸，先从诸侯灭秦，又佐汉高祖灭楚，被封为闽越王。晋江属闽越王国地。始元二年（前85），汉武帝时闽越王地险阻，即迁移其民众于江淮之间。部分逃亡不迁移的民众聚为治县，晋江属治县地。东汉时，晋江分属南部都尉地。先属南部都尉地，南部置5县，晋江属南部都尉的侯官县。三国时，晋江属吴国建安郡的东安县。蜀汉后主景耀三年（260），吴国析侯官郡置建安郡，辖东安等9县。晋代时，晋江属晋安郡晋安县。晋太康三年（282），折建安郡置晋安郡，改东安县为晋安县。晋安郡辖晋安等80县。南朝宋时，晋江属晋平郡晋安县。泰始四年（468），改晋安为晋平。齐朝时，晋平郡复称为晋安郡，晋江仍属之。梁朝时，晋江分属南安郡，梁天监中，折晋安郡，置南安郡，泉州晋江属之。

陈朝时，升晋安为闽州，又改为丰州，辖建安、南安二郡，晋江仍属南安郡。隋朝开皇九年（589），改丰州为泉州，改南安郡为南安县，晋江仍属之。唐朝武德元年改建安郡为建州，辖南安县，晋江仍属南安县。

唐朝开元六年（718），析南安东南地置晋江县，晋江县之建始于此。五代时，晋江县属清源军。五代后晋开运年间（944至946），南唐升泉州为清源军，辖晋江等九县。宋朝时，晋江县属平海军，后属泉州。宋太祖建隆初，改清源军为平海军，太平兴国二年，复为泉州，六年，析晋江东乡十六里置惠安县。其时泉州辖7县；晋江、南安、同安、德化、永春、安溪、惠安。元朝时，晋江县属泉州路总管府，后属福建平海行中书省，又属泉宁府。元至元廿五年，升泉州为泉州路总管府；大德元年，立福建平海行中书省，泉州为治所，辖诸州；二年，改泉州为泉宁府。明朝时，晋江县属泉州府。明洪武元年，始定为泉州府，仍领晋江等7县。清朝时，晋江县仍属泉州府。

民国元年（1912），晋江县属泉州府所领南路道。民国三年，晋江县属厦门道。因其时南路道改称为厦门道。民国十六年，实行省、县二级建制，晋江县属福建省。民国二十二年十一月，“福建事变”，十二月中华共和国人民革命政府将福建省分为4省和2个特别市，晋江县属兴泉省。民国二十三年元月，人民革命政府失败，所建4省取消。民国二十三年二月，晋江县属福建省第五行政督察区。民国二十四年十月，晋江县改属第四行政督察区；三十五年九月区署驻晋江县城（今泉州城区）。

1949年9月，中国共产党领导的人民武装力量解放晋江县，同年9月9日晋江县人民政府成立，属福建省人民政府第五行政督察专员公署，治设泉州城区。1950年4月，晋江县属泉州行

政督察专员公署。1950年9月，晋江县属晋江区行政专员公署。1955年4月，晋江县属晋江专区专员公署。1967年8月，晋江县由晋江专区军事管制委员会管辖。1968年9月，成立晋江县革委会属晋江专区革命委员会。1971年7月，晋江县革委会属晋江地区革命委员会。1980年1月，晋江县属晋江地区行政公署。1986年1月，晋江县属泉州市。1992年3月6日，国务院批准晋江撤县设市，为省直辖市，由泉州市代管。

晋江历代行政区划根据所辖境域改变而不同。唐代，据《通典》载，晋江实行乡、里、邻的地方制度，但具体区划设置情况不详。宋代，晋江县分5乡，统23里。元、明两代，晋江县改乡、里为隅、都。城内称隅，城外称都，实行隅、都、图、甲制度。城内分3隅，城外分43都，共统135图，每图辖10甲。清代，晋江县城外及附城分4隅，统16图、38铺；城外分47都，统119图，1600余甲。清顺治年间，迁沿海居民入内地，图、甲略有减少。康熙二十年（1618）复旧，后又增设2图，共达137图。清代晋江县城外47都现辖区范围如下：一都磁灶、紫帽；二都磁灶；三都磁灶、内坑；四都内坑；五都罗山、安海、内坑、磁灶、永和；六都内坑；七都安海；八都安海、内坑；九都安海、东石；十都东石；十一都东石、英林、金井；十二都永和、英林、龙湖、安海；十三都罗山、永和；十四都永和、龙湖、英林、金井；十五都金井、深沪；十六都深沪、龙湖；十七都龙湖、英林；十八都至二十四都为石狮、永宁、祥芝、蚶江；二十五都石狮、罗山；二十六都罗山、青阳；二十七都青阳、陈埭；二十八都青阳、罗山；二十九都陈埭、西滨、池店、青阳；三十都池店、青阳；三十一都磁灶、青阳；三十二都池店、磁灶、紫帽；三十三都鲤城；三十四都和三十五都池店、鲤城；三十六都至四十七都为鲤城、丰泽、洛江等辖区。

民国时，区划几经变化。1914年设区，1934年建立联保。1935年6月实行区、保甲制度，设6个区、一区（县城泉州）、二区（安海）、三区（青阳）、四区（石狮）、五区（金井）、六区（河市）。1936年设水上保甲。1914年设4区，即一区（县城泉州、青阳）、二区（安海）、三区（石狮、金井）、四区（河市）；撤消联保，建立46个乡（镇），实行区、乡（镇）制度。1943年改建45个乡（镇）。1944年撤消二、三区署，划分25个乡（镇），即东北、法石、四维、大同、山顶、霞坡、碧山、至善、康乐、锦丰、罗溪、大猷、梅溪、复兴、青阳、亲民、和平等17个乡，温陵、金井、英林、东石、安海、石狮、深沪、永宁等8个镇。1945年5月，全县设8个镇，16个乡，共辖298保。

中华人民共和国成立后，1949年9月，县人民政府下派10个工作队到乡（镇），着手接管国民党乡镇基层政权；10月，全县设10个区；12月，城区设南、中、北3镇，隶属城关特别区，并设安海、石狮2个镇。1950年废除保甲制度，先后废除267保，6253甲；同年6月，设12个区公所，石狮、安海2个镇和城关特别区，有214个乡，全县人口678899人。

1951年1月，折县城关区和第四区浮桥、王宫一带（9万多人），置立泉州市；4月17日，晋江县人民政府驻地迁至青阳；7月，全县划分为14个区，共辖200个乡、7个镇、7个街道。

1952年6月；实行小区小乡制，全县设20个区，216乡，7个镇，7个街道。1955年9月，精简机构，整编行政区域设置，全县设16个区，及安海、石狮2个区级镇、青阳等6个县辖乡；同年，成立国营晋江西滨农场。1956年6月，全县并为8个区，即罗溪、河市、池店、内坑、栖梧、东石、金井；3个县辖镇，即青阳、安海、石狮；划分为88个乡，6个乡级镇、16个居委

会。

1958年3月，撤销8个区，合并88个乡，全县设28个乡、3个县辖镇，6个乡级镇，17个居委会；8月，设中共晋江县委晋北办事处；9月，临海、东星、旧石霞等乡村（5万多人）划归泉州市管辖；10月，全县重新划分为罗溪、马甲、河市、苏厝、磁灶、安海、罗山、东石、石狮、祥芝、龙湖、金井、青阳等13个乡，后以乡为域，成立人民公社。全县13个乡改为13个人民公社，下设152个生产大队、1547个生产队、10个居委会。

1960年，创建紫帽山农场（面积21平方公里），辖8个生产大队。1961年6月，撤消苏厝人民公社，增设池店、陈埭、内坑、永和、蚶江、永宁、英林、深沪8个人民公社，全县有20个人民公社、3个国营农场（双阳、紫帽山、西滨）、367个生产大队、9个居委会。此后区划略有变动，1970年6月全县有20个人民公社、1个镇（石狮）、3个农场、405个生产大队、6个居委会。

1971年1月，罗溪、马甲、河市等公社和双阳农场，共6个生产大队划归泉州市管辖，全县划为17个人民公社、2个农场，350个生产大队、10个居委会、3600个生产队。

1980年8月，行政区划经略作调整后，全县设17个人民公社、3个镇（青阳、安海、石狮）、4个农场（西滨、紫帽、知青、良种）、370个生产大队、13个居委会、4802个生产队。1984年10月，东石、深沪、金井、永宁、磁灶、陈埭等6个公社改为镇建制，其他11个公社改为乡建制，增设紫帽乡（原紫帽山农场）。1985年8月，全县有10个镇、8个乡、2个农场、430个村、20个居委会。

1987年12月12日，经国务院批准，析晋江县东部的石狮、永宁、蚶江3个镇和祥芝乡，共83个村委会、4个居委会，面积

160平方公里，人口23万，置立石狮市。1988年10月，全县辖7个乡、7个镇、1个农场、378个村委会、15个居委会、813个自然村、5175个村民小组。

1991年11月，龙湖、英林、罗山、永和、池店、内坑等6个乡改为镇建制。1992年2月，紫帽乡改为镇建制。

1992年3月6日，经国务院批准，晋江撤县设市，为省直辖市，由泉州市代管，全市设14个镇、1个农场、378个村委会、15个居委会。1993年10月，西滨农场改为镇建制，辖1个村委会、1个居委会，2000年，三峡库区白帝村移民西滨后成立思进村委会。

2000年，晋江市辖15镇1场、26个居委会（172个居民小组）、359个村委会（3443个村民小组）、796个自然村。

（晋人）

晋江之名的由来

晋江之名的由来有多种说法。其一说法是：“以晋南渡时，衣冠避此者多沿江而居，故名，县名因之”。也就是说，晋代时，中原的士族为避战乱，南渡长江，逃入闽南，定居于今晋江两岸，即将这条河流取名为晋江，晋江地名也因之而命名。持这种说法，最早见于南宋祖穆的《方輿胜览》和王象之的《輿地纪胜》，此后一些地方志书及谱牒也持这种说法，如明代的《天下一统志》、《闽书》、《八闽通志》、《泉州府志》；清代的《大清一统志》、《读史方輿纪要》、《泉州府志》、乾隆和道光《晋江县志》；民国的《福建通志》，以及清光绪晋江《灵水吴氏家谱》等。其二说法是：晋代时，由于有大量中原汉人入闽，故晋武帝析建安郡置晋安郡，下统晋安等八县。晋江流经之地属晋安县辖区，故江取县名首字“晋”字为名。持这种说法的有明代陈懋仁的《泉南杂志》等。其三说法是：南安江易名晋江与晋人南迁有关，但当时晋江仅处于泉州城北一里至南安丰州双溪口这段江面。唐开元六年析南安东南地置晋江县，县治设于泉州城内。《新唐书》载：“晋江县北一里有晋江。”其他江段各有名称，如安溪境内称兰溪，永春境内称桃溪，南安境内称东西溪。后来由于江重地名，即将南安江改称晋江。因而认为晋江之名起于晋代，而整条江更名成于后代，县名即由江名而命名。

关于以上晋江之名由来的多种说法，笔者不敢妄加论断，

志书、谱牒所载应该都有其依据。不过有些文史资料可供今后研究参考。一是厦门大学陈支平教授对福建谱牒研究时发现，北方汉人成批迁居入闽早于晋代，始于东汉、三国时，如晋江的黄姓等家族。晋江的不少族谱及地方史料中亦记载汉代的中原士庶迁居闽南肇基创业的史绩。二是南北朝郦道元的《水经注》中尚无晋江之名。而南北朝年间，梁朝析晋安郡，置南安郡。唐李吉甫的《元和郡县图志》云：“陈立为南安县。因县南安，江取以为名”。即后于晋代的南北朝时晋江名为南安江。三是唐开元六年（718），由于刺史冯仁智的奏请，析南安东南地，置晋江县。晋江县之建始于此。根据上述文史资料，究竟先有县名晋江，还是先有江名晋江，留待今后考证。

8

晋江上游有东、西溪，东溪源于桃溪、出永春县；西溪源于兰溪，出安溪县。东、西溪至南安双溪口合流，即为晋江干流。经南安南部的一段名黄龙溪，经鲤城石笋山下的一段名笋江，自笋江而下至南门外的一段名浯江，自浯江而下至溜石渡的一段叫溜石江。晋江的正源为西溪，源于安溪县西北部戴云山东南麓。据泉州市政府组织的最新考证为安溪县桃舟乡达新村梯仔岭东南坡，将于该处设“晋江源”石碑。据此量算晋江主流自源头至前埔（河口）全长182公里，于浔浦注入泉州湾。晋江为晋江市的主要过境客水，流经晋江市境内约14公里，流域面积仅70平方公里，是金鸡灌区的引水河道，年平均流量为163秒立方米，经流系数68.6%，在福建五大河流中含沙量最多。

晋江市地处福建省东南沿海，晋江下游南岸，置县于唐开元六年（718），行政区划几经析变。1992年3月6日撤县设市。2000年晋江市陆地面积649平方公里，海域面积6345平方公里，海岸线长110公里，全市人口102万人，汉族占97%，有回族、畲族、满族等少数民族。晋江市东濒台湾海峡，南与金门岛隔

海相望，西与南安市接壤，北和泉州市区毗邻，东紧连石狮市，是全国著名侨乡，台湾同胞主要祖籍地，也是全国经济综合实力百强县（市）之一。2002年经省委、省政府批准为中等规模城市。

（晋人）

晋江山川之名由来

晋江三面临海，一面依山，地势西北高而东南低，所有溪流均向东南倾注入海。清道光《晋江县志》对此地理大为称赞：“天下大势，西北高而东南下，西北山所发祖，东南水所归墟。我晋一邑，势亦如之。西北重峦叠嶂，控全海而吐吞；东海洪涛巨浪，绕万山以潞汇，流峙之气，相为呼噏。”并认为“地灵者人杰”，“清淑之鍾毓”，而人文荟萃。

紫帽山，位于晋江西北部紫帽镇，为戴云山脉向东南延伸的余脉，与鲤城区，南安市交界。紫帽山山峰状若古代官员纱帽，常有紫云缠绕，故为山名。南宋《海录碎事》记述：“泉之案山也，与清源南北对峙。清源之奇以石，紫帽之秀以峰”，故俗称“对山”。紫帽山有十二峰，呈北东走向，主峰海拔517.8米，为晋江境内最高山峰。紫帽山主峰分为左右两峰，左峰有金粟洞，为唐代道士元德真人郑文叔修炼之处；右峰有凌霄塔，为明代晋江知县钱梗所建。主峰西有石鼓、丹炉、试剑、棋局、仙迹、仙掌诸峰，北有天湖岩，南有小丹邱、古元室，盘龙洞诸胜。山中还有山椒泉眼、龙池、潮汐井，以及已废的半山亭、金地院等。紫帽山至今留存众多宋元明清的摩崖石刻浮雕，其中以“心”字石刻为多。相传“心”字石刻有100字，为仙人所刻，若能将100个“心”石刻全找到，就能成仙。又说，其实山中只有99个“心”石刻，另有一个即在自己心中。紫帽山南麓现已建成国际标准的紫帽山高尔夫球场，成