

臺灣南縣志輯

中國地方志集成

光緒  
鹿  
道  
光  
林  
雲  
彰  
縣  
縣  
採  
訪  
冊  
志  
縣  
志  
縣  
志  
縣  
志

# 中國地方志集成

臺灣府縣志輯④

雲林縣採訪冊

道光彰化縣志

光緒苗栗縣志

上海書店 ● 巴蜀書社 ● 江蘇古籍出版社

謨輯姓氏



生 廩 校對

員郭鏡清  
本縣人  
生黃肇儒  
本縣人

苗東縣志

纂輯

一

苗東縣志

纂輯

二

同知銜特授苗東縣知縣沈茂蔭  
採訪 槐堂浙江蕭山人

舉

人謝錫光

本縣人

舉

人謝維岳

本縣人

生

員黃文哲

本縣人

生

員李鐘等

本縣人

思

生杜式瑛

本縣人

附

生曾肇楨

本縣人

貢 貢

苗栗縣志總目

卷一

圖 全治 各堡 八景 沿山形勢 沿海形勢 城郭

卷二

封域志 沿岸 疆界 形勝 道路 星野 山川

卷三

建置志 城池 村莊 解署 義倉 舖遞 街市

卷四

賦役志 田園 經費 錢糧 戶口 叛產 雜稅

苗栗縣志

目錄

一

卷五

物產攷

卷六

古蹟攷 寺觀 園亭附

卷七

風俗攷 番俗附

卷八

祥異攷 人瑞 兵變附

卷九

學校志 學額 規訓 章程 祖息 義塾

卷十

典禮志 慶賀 接詔 救護 迎春 耕藉 祭社稷 鄉飲酒 紳約 祀祠廟

卷十一

武備志 兵制 軍裝 海防 風信 朔信

卷十二

職官表 文職 武職

卷十三

選舉表 文舉 武舉 五貢

苗栗縣志

目錄

二

卷十四

列傳 文職 武職 先正 流寓 義氏 孝友 列女

卷十五

文藝志

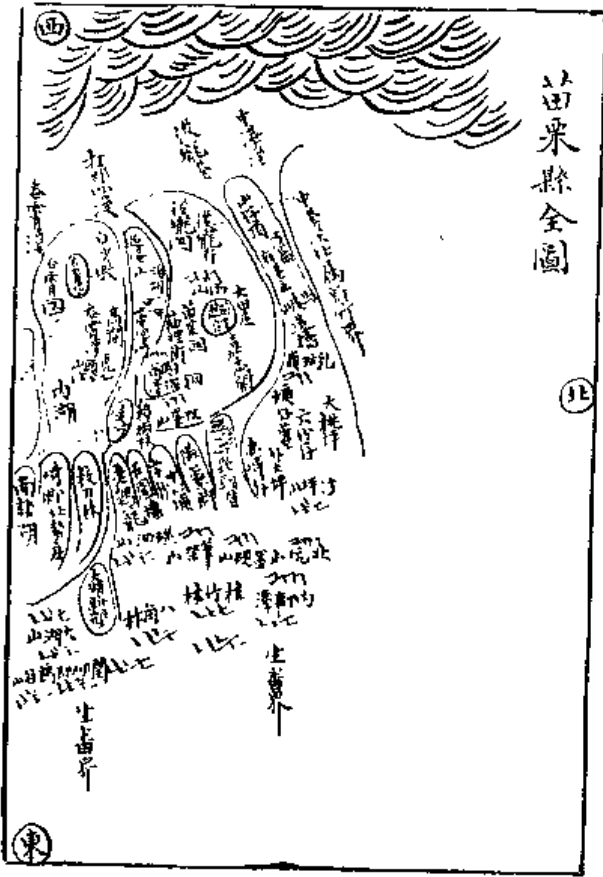
卷十六

志餘 死人 紀事 紀地

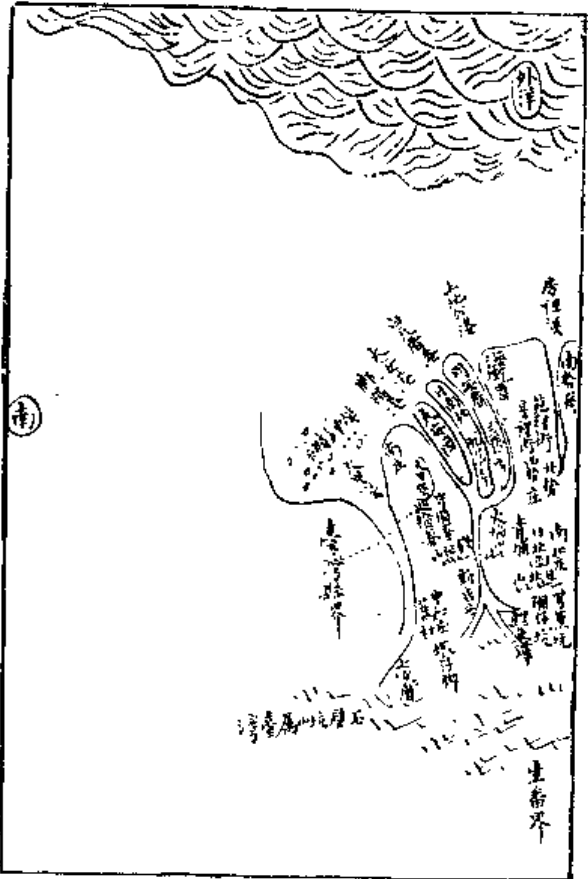
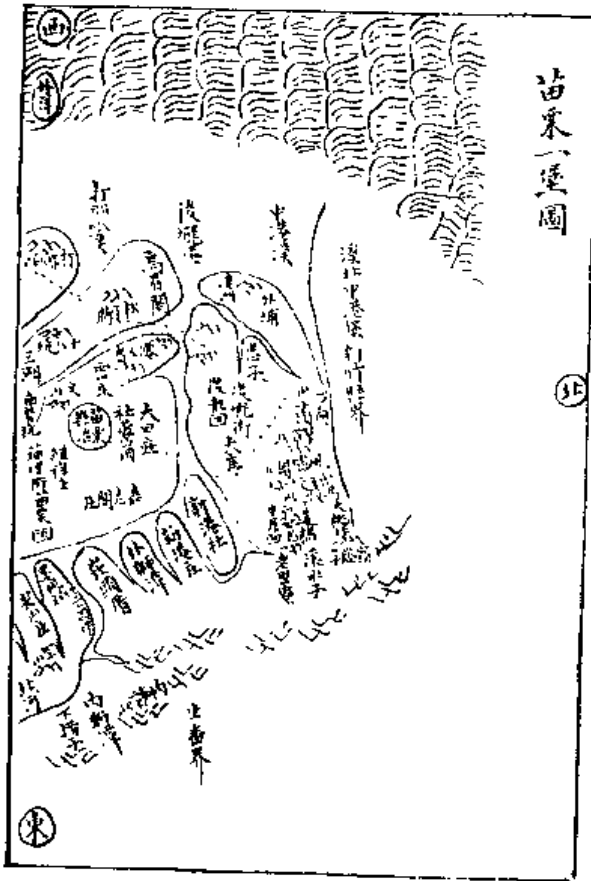
- 苗栗縣全圖
- 苗栗堡圖
- 谷霄堡圖
- 大甲堡圖
- 沿山形勢圖
- 沿海形勢圖
- 縣治圖
- 縣署圖
- 捕廳署圖
- 大甲巡檢署圖
- 大甲守備署圖
- 三台墾區圖
- 雙峯凌霄圖
- 銀鏡綺霞圖
- 玉山
- 霄雪圖
- 馬陵小海圖
- 坌市浮嵐圖
- 碩窟碧泉
- 圖
- 谷霄漁艇圖

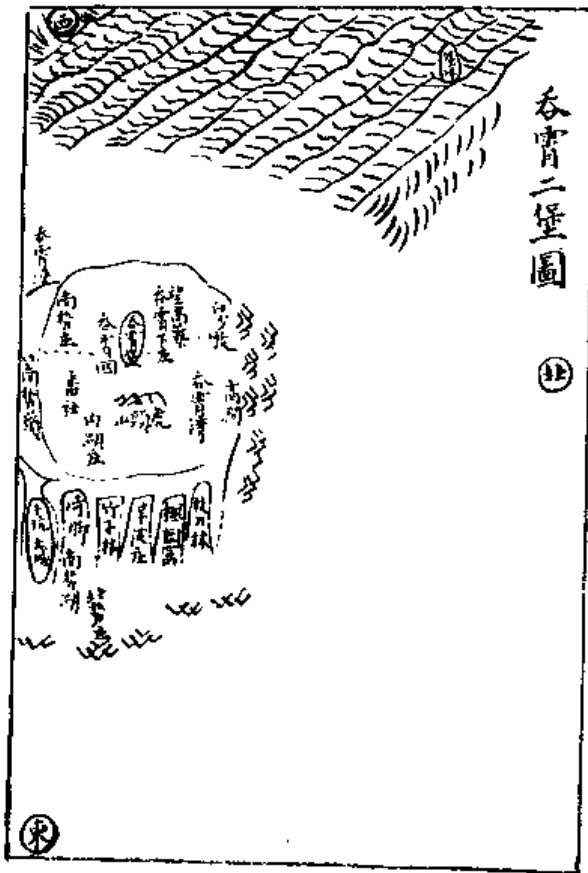
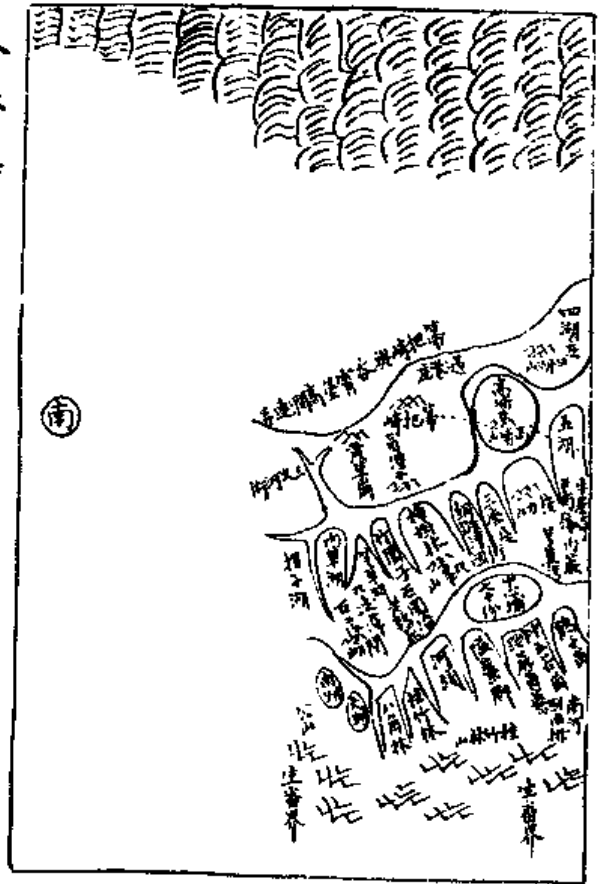
（此處有模糊文字，可能是卷號或頁碼）

苗栗縣全圖



苗栗一堡圖






大甲三堡圖

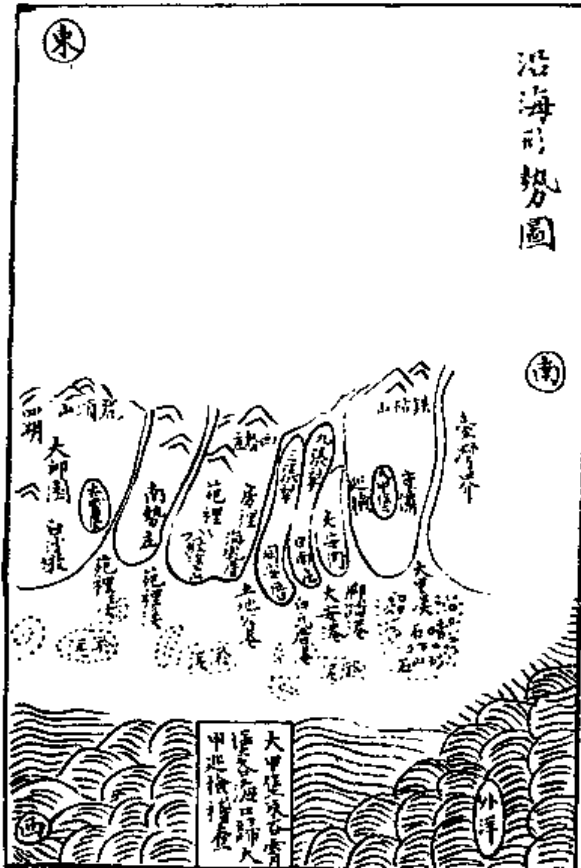
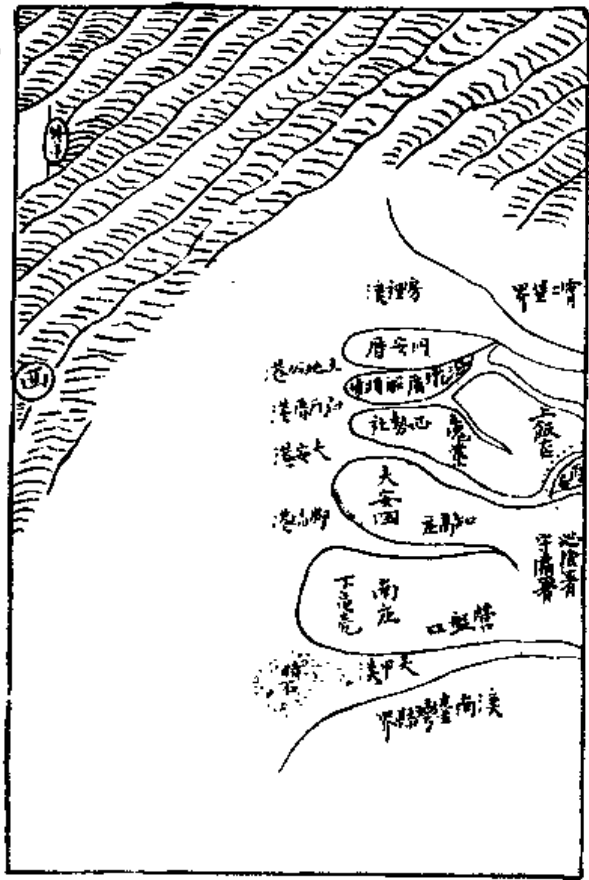
北

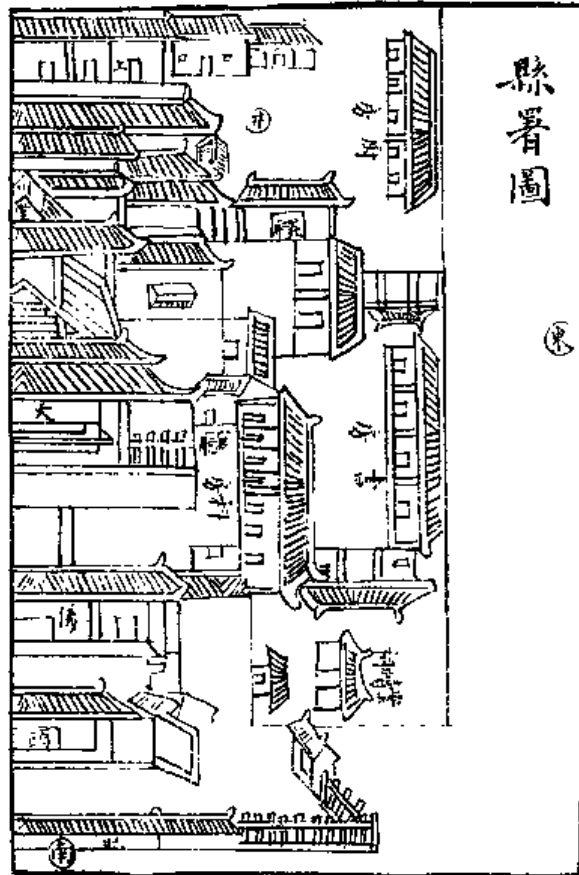
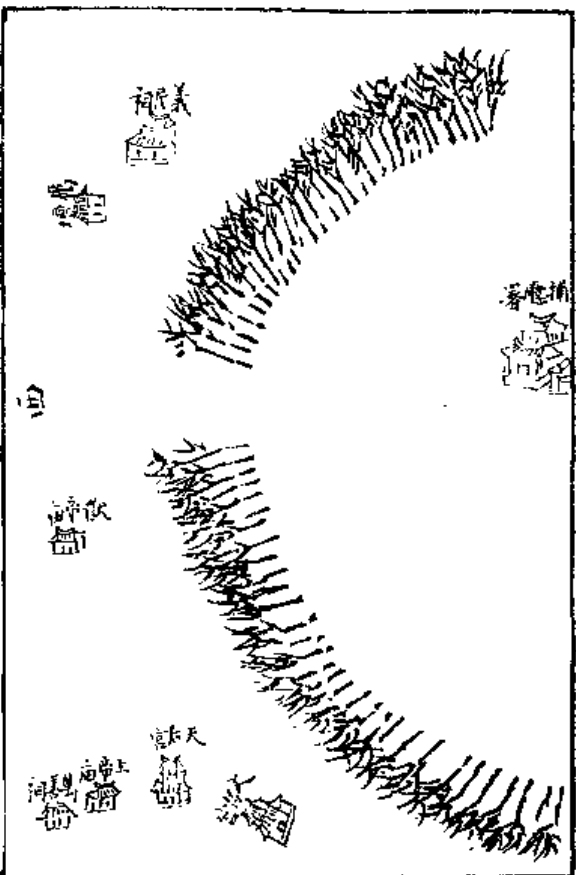

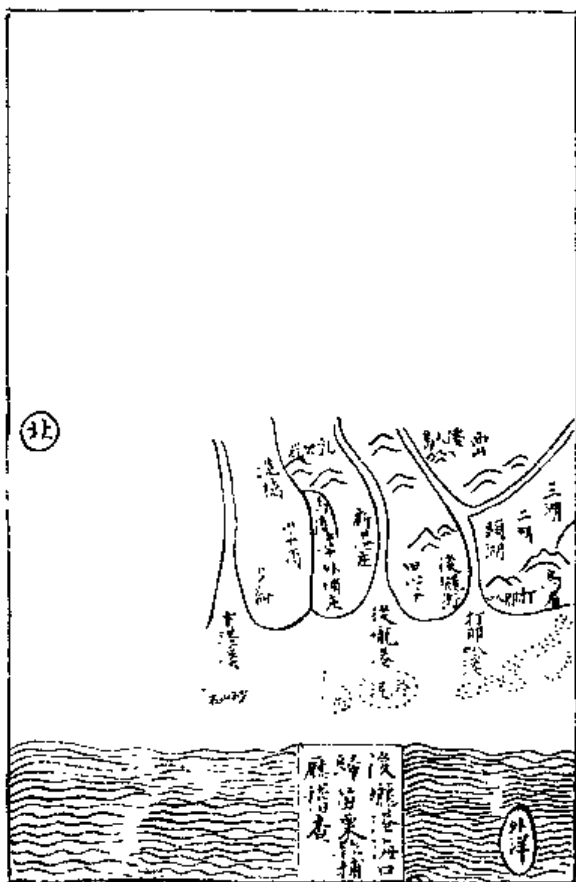


大甲三堡圖

北

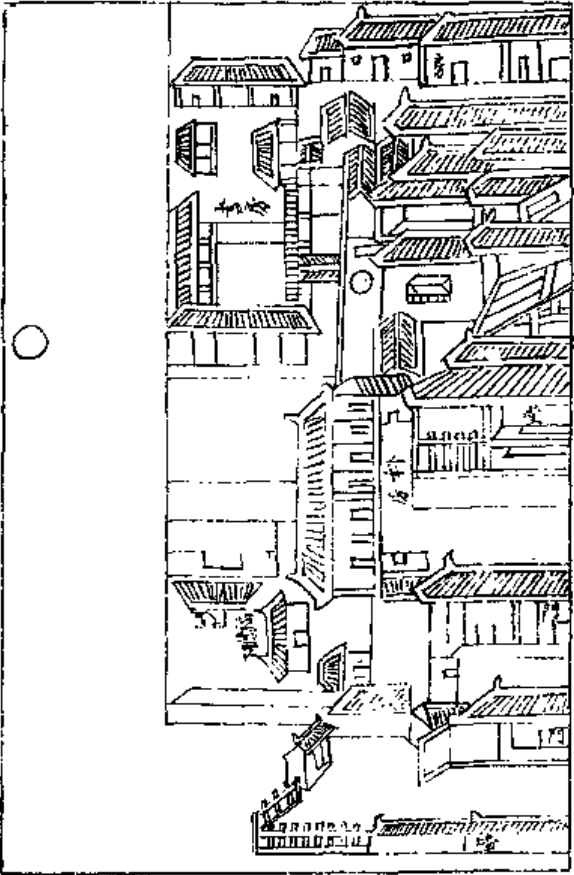
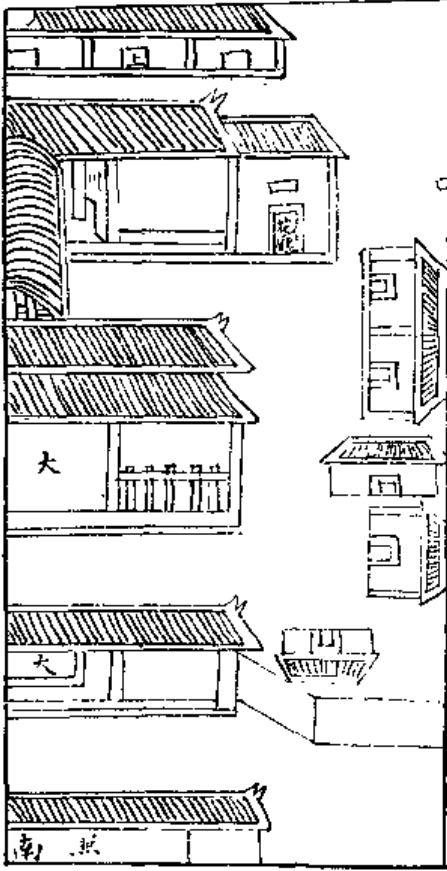






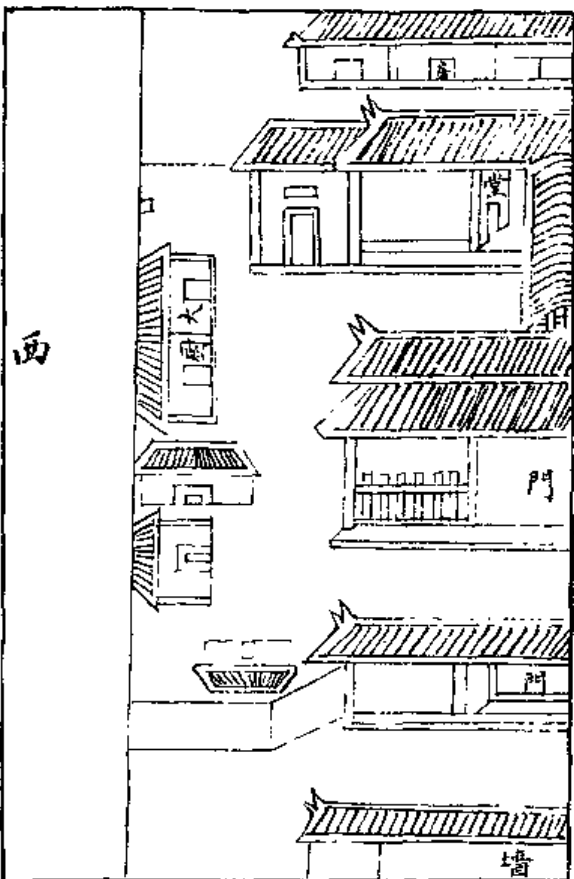
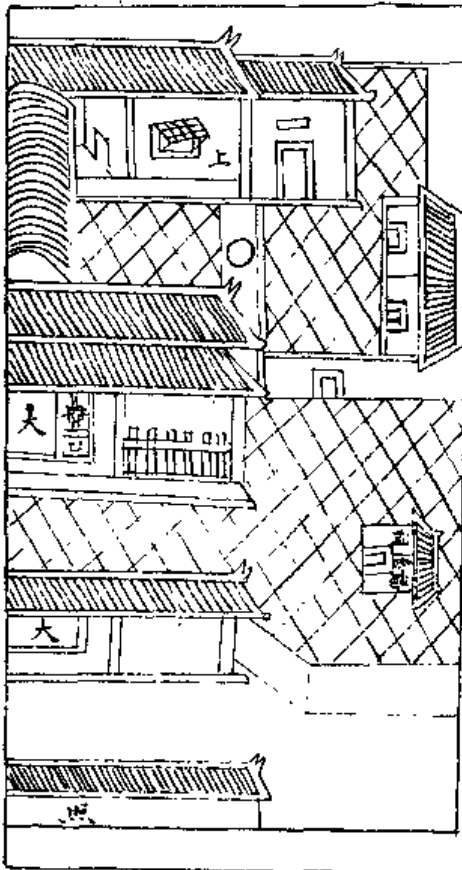
捕廳署圖

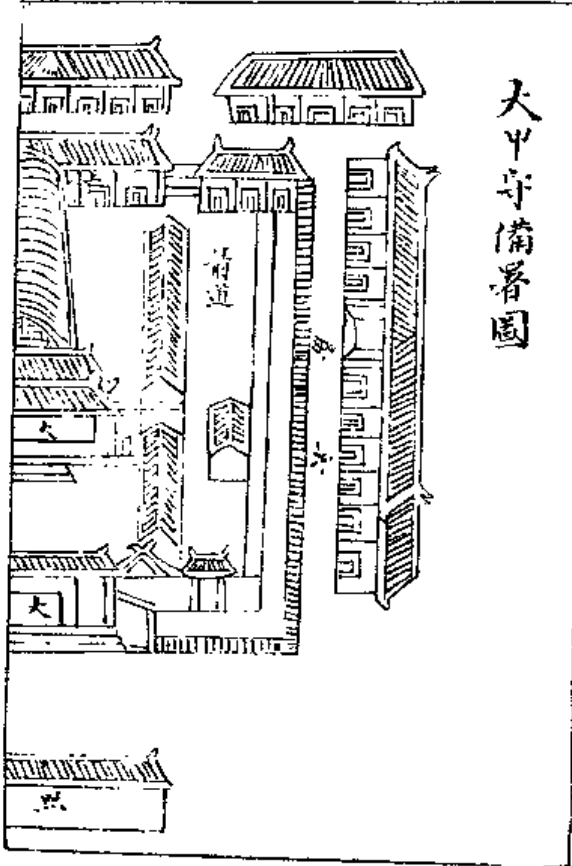
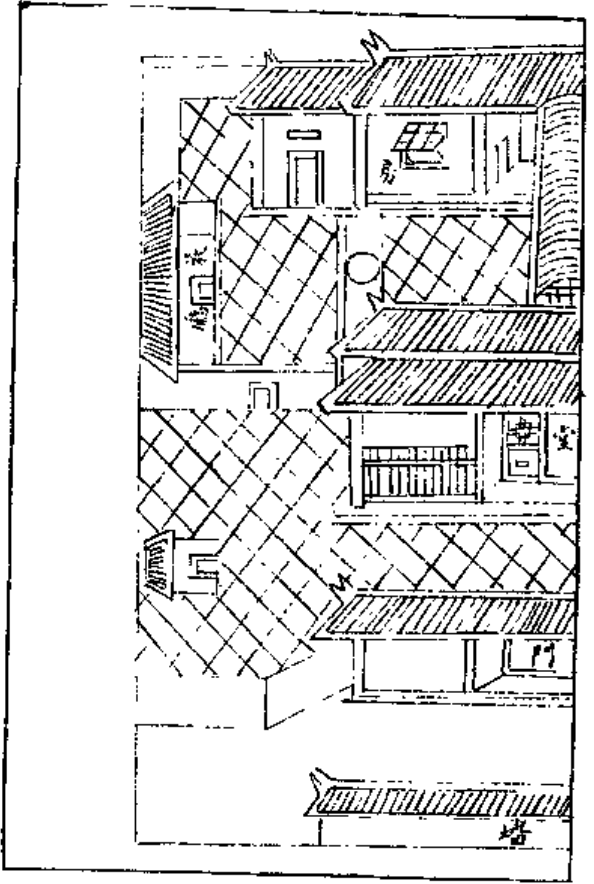
東



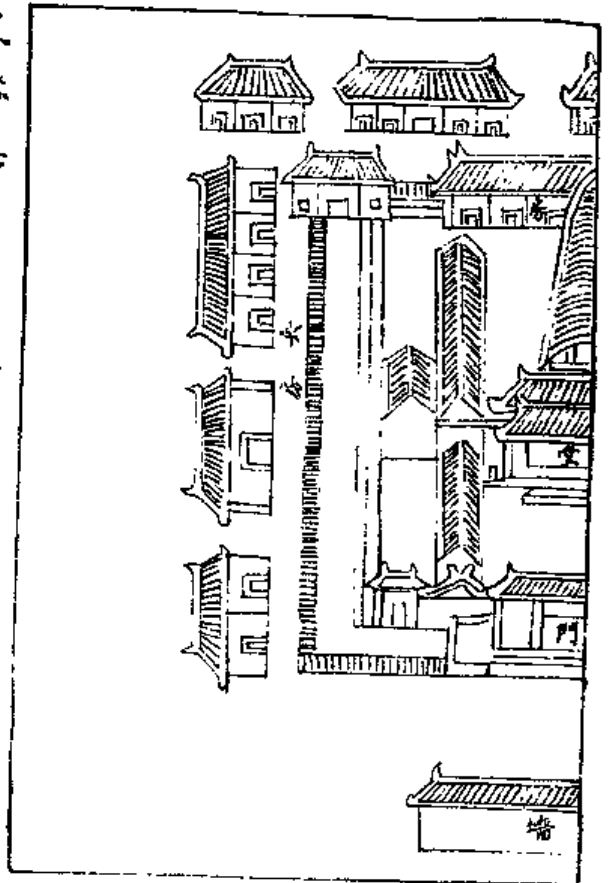
大甲巡檢署圖

西





大甲守備署圖



三台臺翠



苗東縣志

圖考

五



苗東縣志

圖考

六



苗栗縣志

圖考

七



苗栗縣志

圖考

八



蛤市浮嵐

東  
南  
北  
西



橫原響泉

南  
西  
東  
北



苗粟縣志

圖考

九



苗粟縣志

圖考

十



苗栗縣志卷二

封域志 沿革 疆界 道路 星野 山川

國家雖無分民而未嘗無分土畫疆定界封域所由著也自臺灣改設行省添建府州廳縣裁長補短東割西分各治管轄界址翻然一變苗栗初設縣治其地從新竹劃分綜數方與尚未滿乎其半然東盡青山面臨大海北底中港渡南至大甲溪地雖未甚遼闊而其中田原膏腴山川形勝亦卓然有可觀焉志封域

苗栗縣志

卷二

一

沿革

苗栗即從前之貓裡也雍正元年北路設淡水廳貓裡隸

聽治為淡南二堡距城五十里後北路添設臺北府將

廳治改為新竹縣貓裡隸新竹至光緒十五年臺灣巡

撫劉銘傳奏准臺灣改設行省中路添建一府曰臺

灣府將新竹界內中港渡以下劃為苗栗設縣於貓裡

街北之夢花莊 舊名黃 壘臺灣彰化雲林各縣同隸於

臺灣府

全治疆界

苗栗縣志

卷二

二

南嶺也

各堡疆界

苗栗一堡東以內柳潭山為界 山峻 西以通港莊為界 地

南以帶把崎直遠東拐仔湖八櫃山與吞霄堡分界 北

以中港溪與新竹分界堡內東西相距四十里南北相

距四十二里

吞霄二堡距城南三十二里東至鯉魚潭為界 山峻 潭南

西至吞霄港為界 邊大海 南以房裡溪與大甲堡分界 北

以高澗山與苗栗堡分界 山 把時 堡內東西相距三十

二里南北相距二十二里

大甲三隻距城南五十六里東以七塊厝與臺灣縣分界  
西至大安港為界邊大南以大甲溪與臺灣縣分界北  
以房裡溪與吞霄堡分界堡內東西相距三十七里南  
北相距十三里

縣南道路

縣城由南門一里至貓裡街 五里至平頂嶺茶亭分為  
二岐 一由茶亭西南七里至高埔 十八里至吞霄  
堡 十里至苑裡街 二里至房裡 十三里至大甲

苗栗縣志

卷二

三

堡大甲溪南 一由茶亭南行七里至銅鑼灣 十五  
里至三叉河 十里至上地公坑口 五里至新店莊  
八里至后里莊 三里至枋寮與臺灣 七里至葫蘆  
墩臺灣縣 十二里至三十張犁 五里至臺灣府郡  
縣北道路

縣城由北門三里至大田莊俗名 分為二岐 一由大田  
莊二里至員潭仔 四里至朱厝凹 三里至乳姑嶺  
三里至造橋莊 五里至南港溪溪北新竹 五里至  
中港田寮新竹縣 二十五里至新竹縣城 一由大

田莊二里至彌山溪 三里至新港仔 七里至山仔  
頂 七里至中港溪溪北新竹 二十七里至新竹縣城  
外路原定官站

新竹城二十五里至中港街共站新竹 三里至中港溪  
南沙荷苗栗 十二里至後隴汛箱站 二十里至白  
沙墩 十里至吞霄堡共站 十里至苑裡街 十五  
里至大甲堡宿站大甲溪南 臺灣縣界

星野

斗十二度至女須七度為星紀于辰在丑福建分野屬揚

苗栗縣志

卷二

四

州臺灣屬福建苗栗屬臺灣分野從同溯分野之說起  
於班固取三統歷十次二配十二野先儒多有疑之者  
按天文志自危至奎為衛分野屬并州衛本封河內後  
徙楚邱乃冀州地其他邑皆在東郡屬兗州于并州無  
干而并州所列郡名若安定天水隴西又係梁州自畢  
至并為魏分野屬梁州魏分晉地河內河東與梁無涉  
而雍州為秦所封雲中太原上黨諸郡又屬并州州謬  
亂如此可見占星之術渺而難憑不若善政之行實而  
有據單治者能實心而行實政則盡人即以合天豈致

星古之有變哉

山嶺附 苗邑環而皆山難以枚舉惟即其山之著

名者而志之已耳

筆架山俗名尖山又名五鶴山城東四里高近百丈峰巒  
挺秀如筆架之羅列左右焉其山下有村莊環而居者  
計數百家

墨硯山俗呼托盤山城東三里高數十丈其山之高頂平  
而方遠望之勢似硯故以為名舊志所云桶盤山者  
是也

苗寨縣志 卷二

東河山城東十三里

南河山城東十四里

北河山城東十里

大坪頂山在隱藻脚東凡其山頂甚平多種茶樹

二江坪山城東六里

竹仔閣山在墩頭皆之北距城東六里其山下有村莊街  
市居民計百餘家

老面蔡山城東十二里其山上多種茶所產茶葉較別處

味尤良

北坑山城東十里

劍潭山城東二十里

牛關口山城東二十四里

內柳潭山城東二十五里

下撈仔山城東二十五里

三台山俗名嘉瑞山距城東五六十里其山高數百丈在

內山溪東生耆居之人不可到

玉山一名雪山在八角林東南隅生耆界內高數百丈距

城東約五六十里北山之上下四五月猶見雪人皆異

苗寨縣志 卷二

之

八角林山城東南二十五里

桂竹林山城東南二十三里

南湖山城東南三十里

大湖山城東南三十一里

廬湖山城東南二十八里高近百丈其山從前多鹿因名  
之

鷹嘴山在大湖城東南二十八里

枕頭山在大湖城東南三十五里