


中华人民共和国地方志

福建省志

海洋志



●福建省地方志编纂委员会编
●方志出版社出版

FU JIAN SHENG ZHI



ISBN 7-80122-750-8



9 787801 227508 >

ISBN 7 - 80122 - 750 - 6/K·382

定价: 106.00 元

中华人民共和国地方志

福建省志

海洋志

福建省地方志编纂委员会编

方志出版社出版

图书在版编目 (CIP) 数据

福建省志·海洋志/福建省地方志编纂委员会编.
北京: 方志出版社, 2002.5
ISBN 7-80122-750-6

I. 福… II. 福… III. ①福建省—地方志②海洋—概况—福建省 IV. K295.7

中国版本图书馆 CIP 数据核字 (2002) 第 028348 号

ISBN 7-80122-750-6



9 787801 227508 >

方志出版社出版发行

(地址: 北京市丰台区角门北路甲 8 号院 1 号楼 106 室
通讯信箱: 丰台区西罗园邮电局 7713 信箱) (邮政编码: 100077)
责任编辑: 郑羽 王红燕 刘畅

福州华彩印务有限公司

2002 年 5 月第 1 版

开本: 787×1092 毫米 1/16

字数: 822 千字

插页: 12

新华书店经销

2002 年 5 月第 1 次印刷

印张: 34

印数: 1-1000 册

ISBN 7-80122-750-6/K·382

定价: 106 元



霞浦县基岩海岸与海蚀崖 - 海蚀洞



福鼎嵛山岛海蚀陡崖



福鼎西台山岛海蚀柱“海蚀蘑菇”



漳浦海蚀奇石



龙海柱状节理海岸



晋江围头湾红土台地



莆田古海平面变化标志
(距今4000年前)



平潭海蚀柱

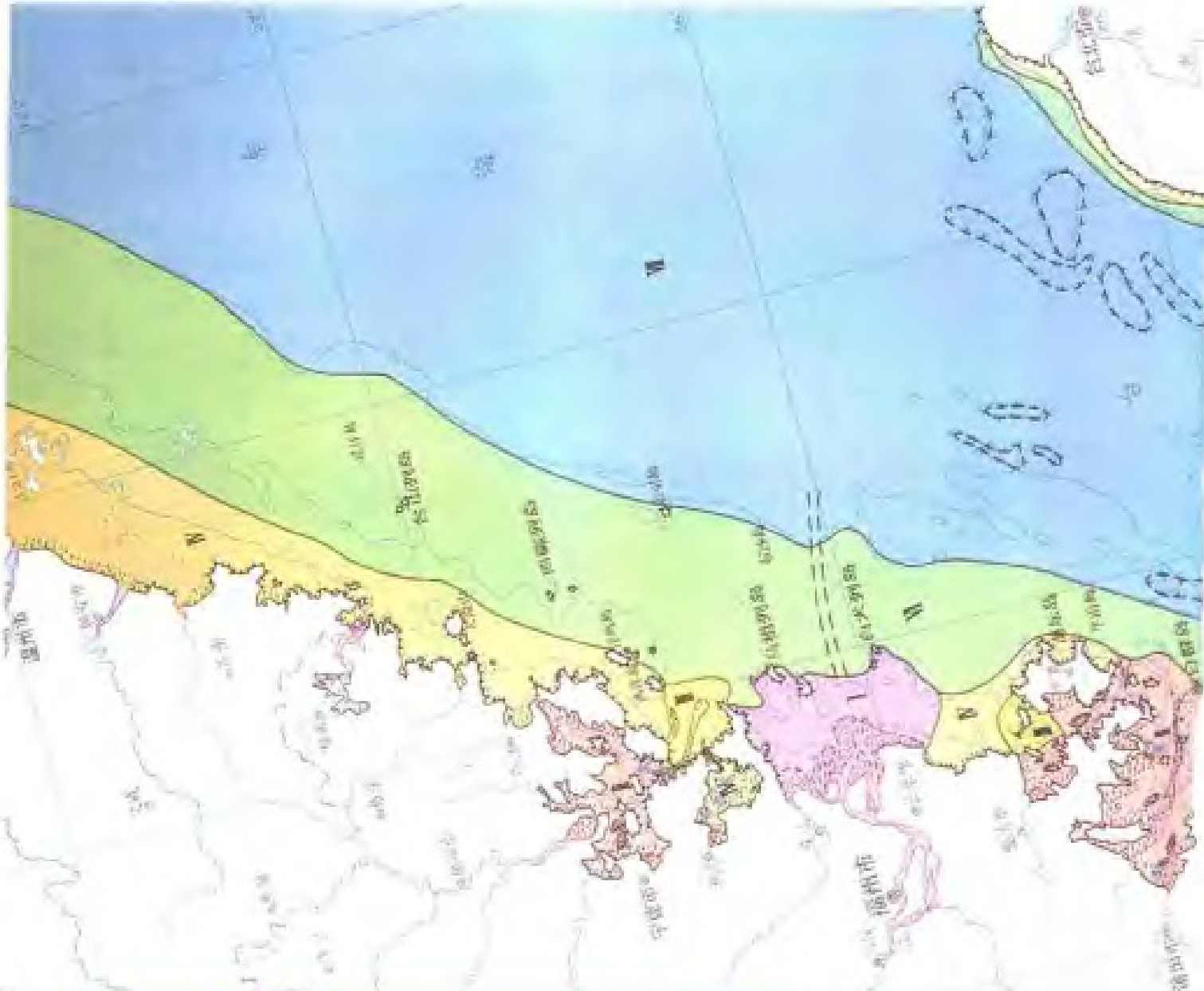


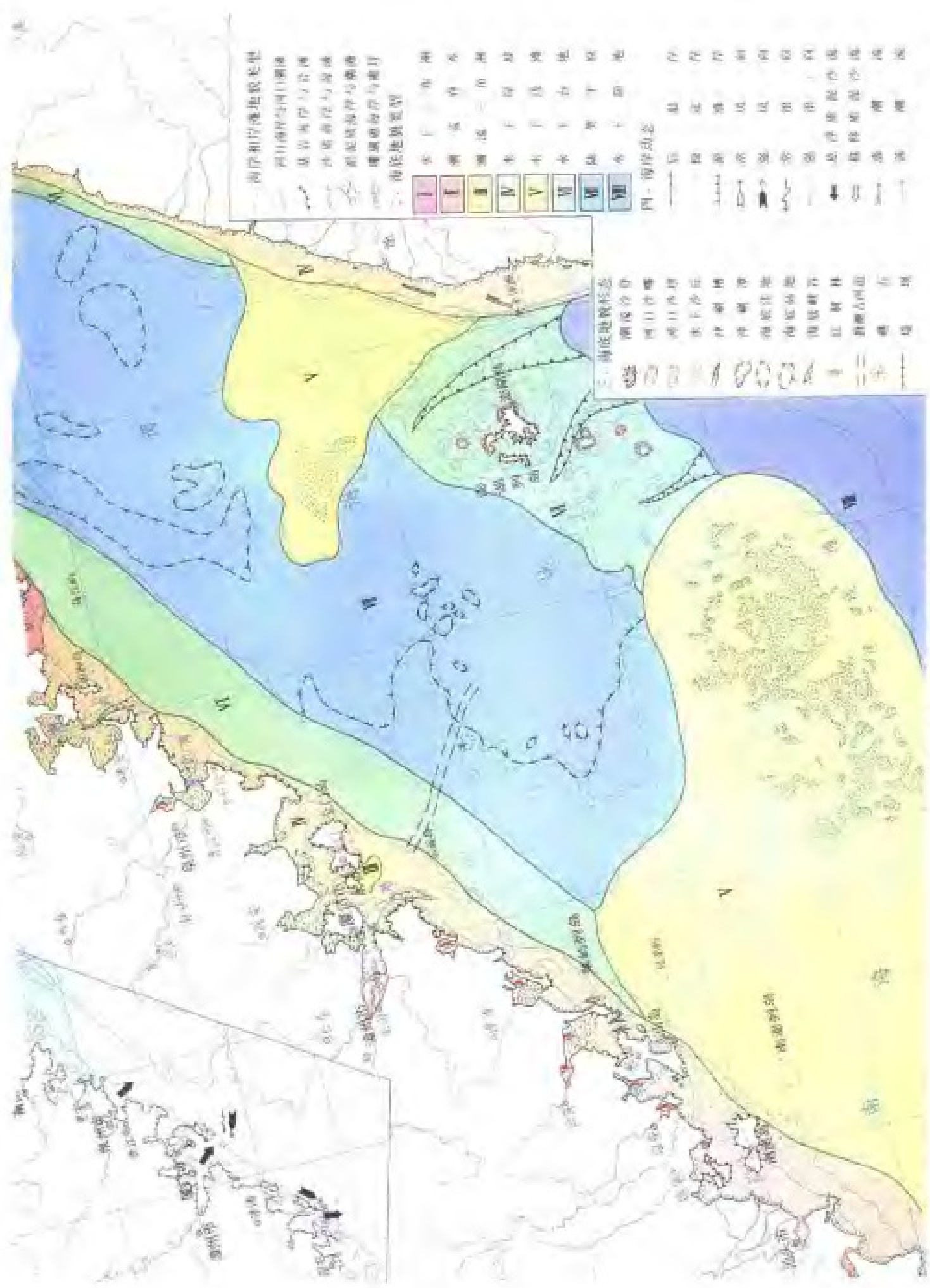
平潭海蚀槽沟

闽江口海岸及海底地貌



海岸动态





海岸和岸滩地貌类型

河口海岸与河口湾
基岩海岸与岩滩
淤泥质海岸与潟湖
淤泥质海岸与海湾
珊瑚礁海岸与礁坪
特殊地貌类型

- | | |
|------|-------|
| I | 水下三角洲 |
| II | 潮流脊 |
| III | 潮流沟 |
| IV | 水下三角洲 |
| V | 水下扇状地 |
| VI | 水下扇状地 |
| VII | 水下扇状地 |
| VIII | 水下扇状地 |

海底地貌标志

- | | |
|---|-------|
| — | 大陆架边缘 |
| — | 河口湾 |
| — | 水下扇状地 |
| — | 潮流脊 |
| — | 潮流沟 |
| — | 海底洼地 |
| — | 海底平原 |
| — | 江豚群 |
| — | 珊瑚礁 |
| — | 礁坪 |
| — | 岩滩 |

福建海岸及海底地貌图



白鹭与黑鸬鹚



中华白海豚



护豚巡弋

漳州红树林景观



珍稀文昌鱼

天然沙滩






海上科学考察



台湾海峡调查



物理探测



地球物理探测



海洋调查船



使用“泥马”调查潮滩



法规宣传



学术讲座



高科技设备应用



知识竞赛



科学普及



国际培训



国家海洋局第三海洋研究所



福建海洋研究所



厦门大学海洋系

福建省地方志编纂委员会

主任: 刘学沛 (专职)
副主任: 阮荣祥 周一风 叶双瑜 吴建春 陈俊杰
卢美松 (专职) 杨建国 (专职) 苏炎灶 (专职)
委员: 陈世谦 林 强 刘万勤 陈祖武 封建安 江金和
马长冰 林炳承 张少钦 吴若三 林国清 吴凤章
董启清 杨 平 陈小平 郑则梅 杨加清 林寿琦
林育辰 倪健鹤 潘心雄

曾在本编纂委员会任职的人员

主任: 陈明义 张 立
顾问: 张格心
副主任: (按姓氏笔划为序)
王仲莘 王景阁 计克良 艾 光 刘玉芳 许怀中
杨华基 陈贤美 陈树田 陈肇胜 顾耐雨 高一哨
唐天尧 程 科 舒 风 游嘉瑞
委员: (按姓氏笔划为序)
王 宠 王 捷 王立勋 王能光 卢增荣 刘立身
刘学沛 庄晏成 任开国 江堤端 李 力 李 智
李 璞 李英标 李宗时 李联明 李德安 张 梁
张荣彩 张振郎 张瑞尧 汪子英 沈继武 邵正元
杨思知 杨理正 陈 俱 陈一琴 陈明端 陈营官
陈挺成 吴玉辉 林光楚 林志群 林祥瑞 周力文
周其祥 赵文才 赵觉荣 郑心坦 郑学檬 顾 铭
凌家榆 曹尔奇 黄 杰 黄心炎 黄文麟 黄启权
黄寿祺 傅圭璧 傅家麟 谢水顺 雷恒春 蔡望怀
廖彩玲 薛祖亮 魏忠义