

輿圖志

古者按籍必先考圖蓋籍難稽而圖易見也雲霄犬牙交錯山海鈎連固以長垣臨以貳守而疆界山川城池靡字無以著其形而昭其象則地理之扼塞險夷規爲之廣崇庫陋烏能一目瞭然乎取天然之體勢匠氏之經營而曲繪之列于簡端庶幾披覽之下正位辨方體國經野可不出戶庭而知焉至于傳摹名勝以當臥遊無關於治則在可畧者作輿圖志

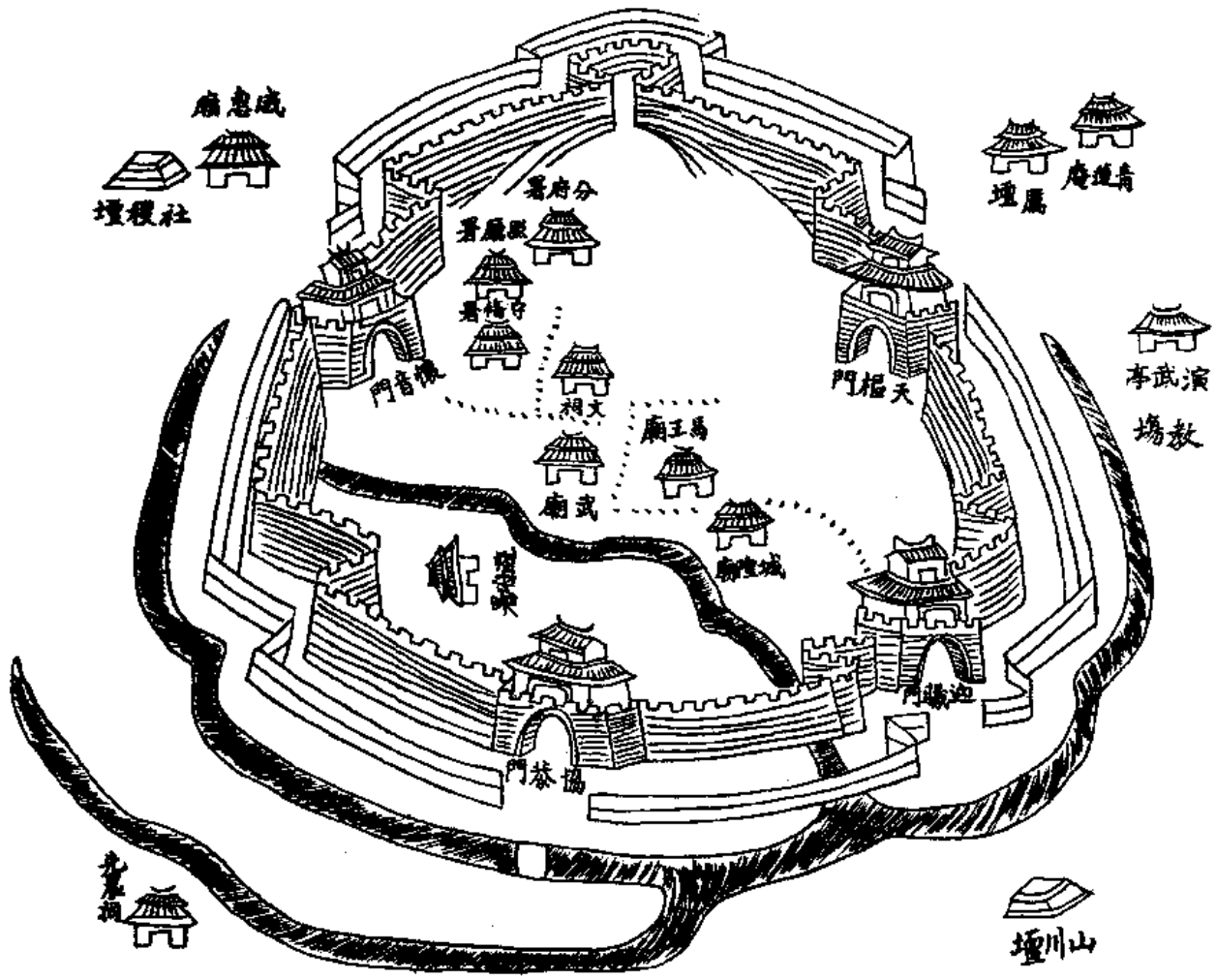


輿

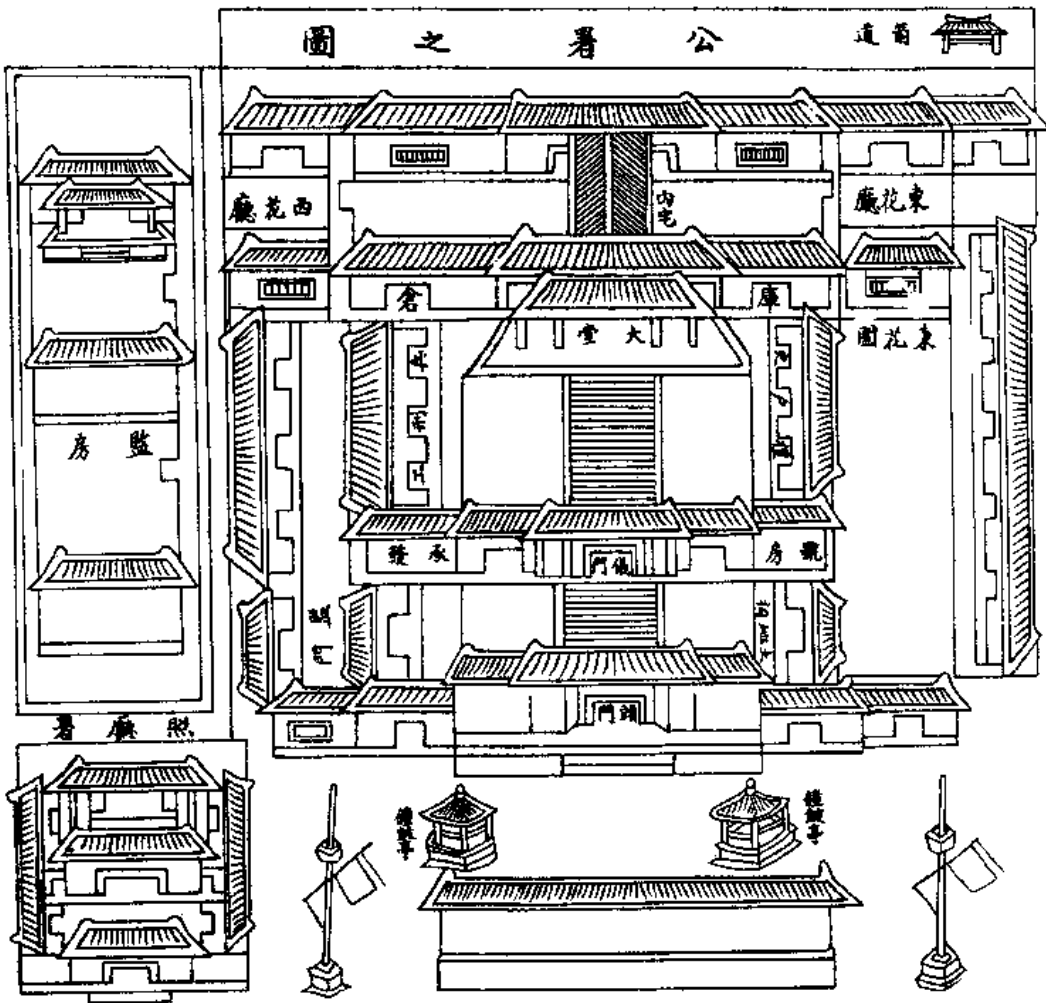
圖

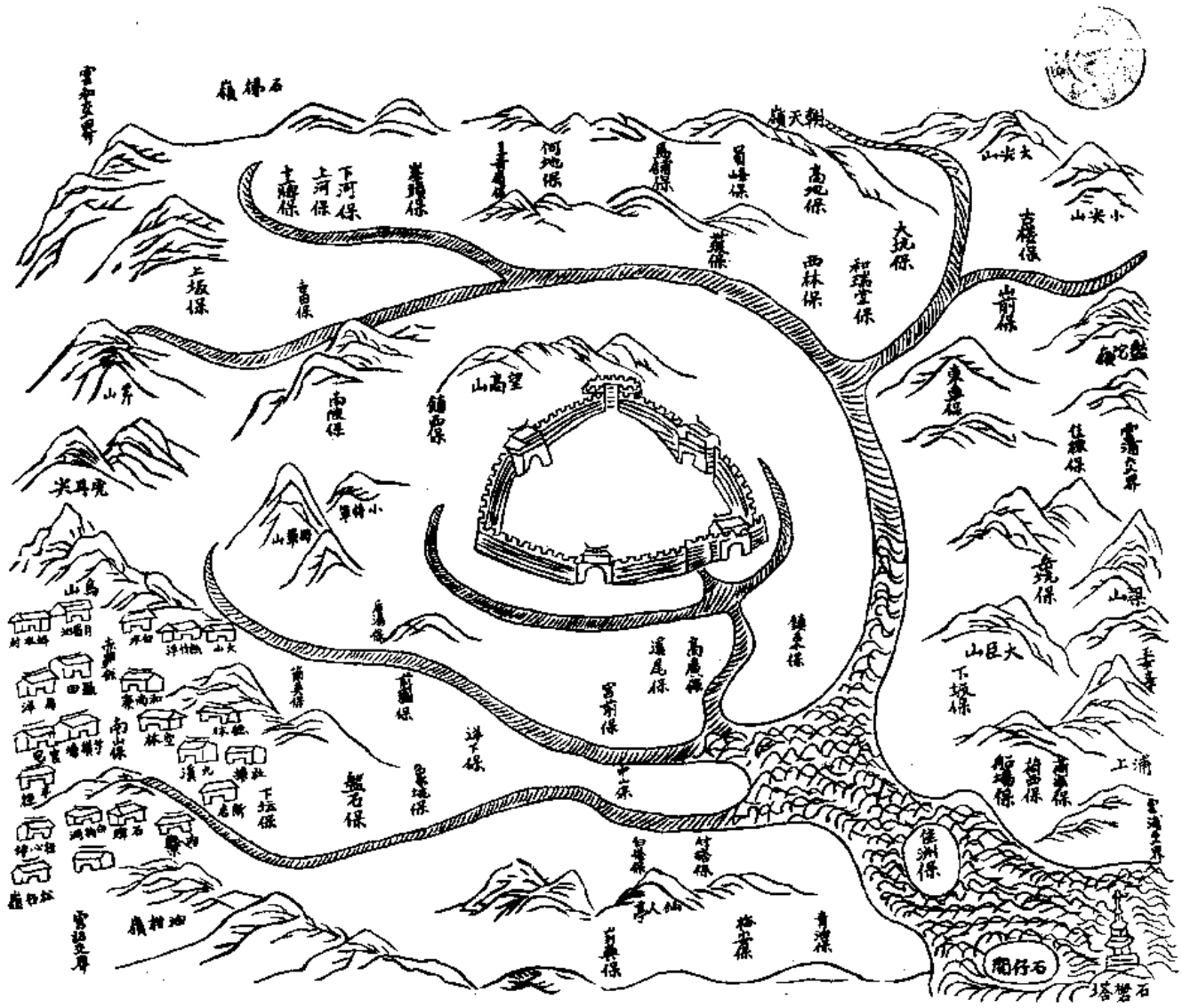
山川圖





圖之署公 道南





# 雷霄縣全圖

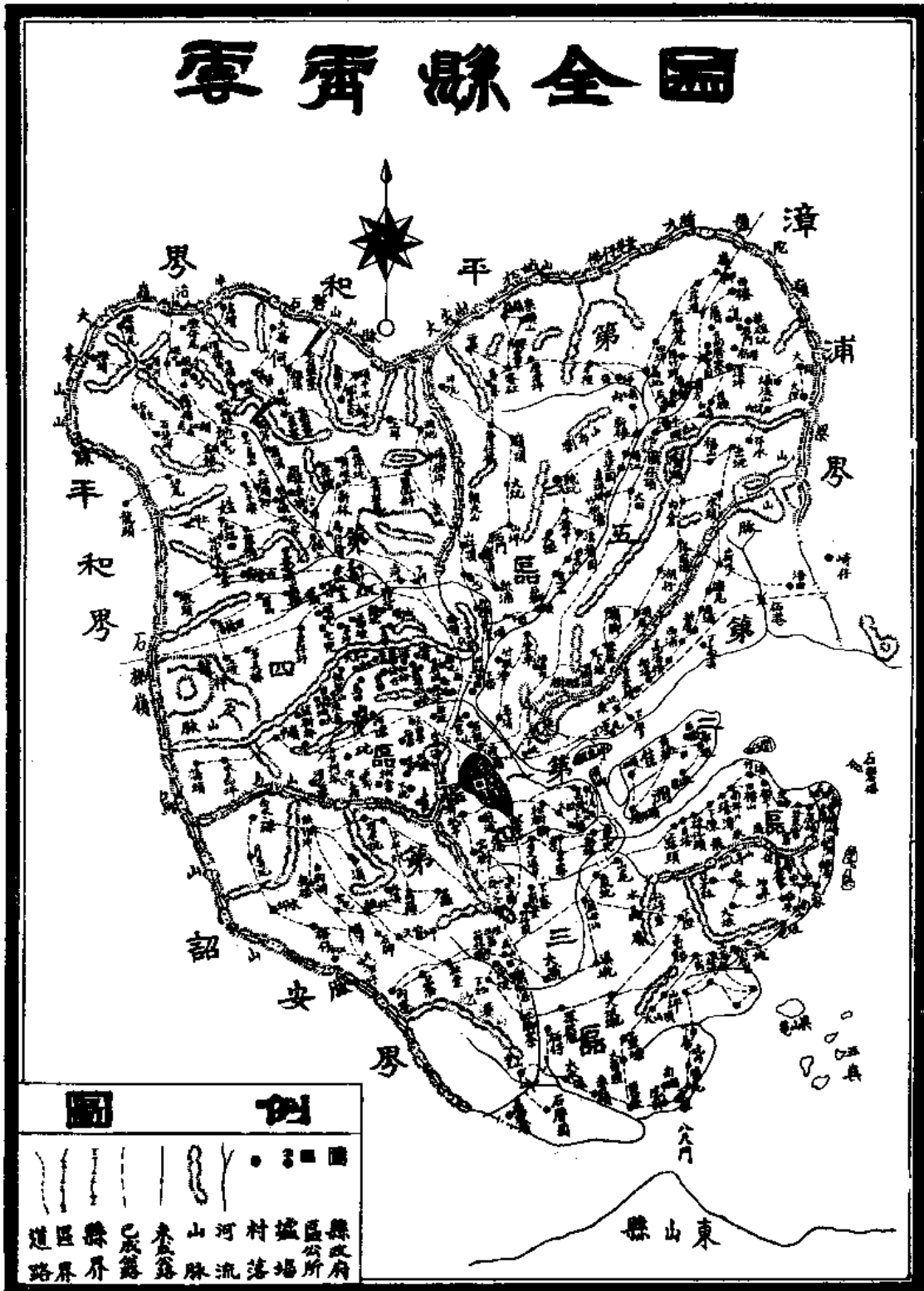


圖 例	
	• 縣政府
	○ 區公所
	○ 鎮場
	○ 村落
	○ 山河
	○ 山脈
	○ 溪流
	○ 村落
	○ 鎮場
	○ 區公所
	○ 縣政府

中華民國二十四年七月縣長雷壽彭監製

## 方域志

量地制邑度地居民地邑居民必參相得雲霄叢爾土域以疆界限以山川亦隱然一都會也建置昉於唐嗣分隸於浦和詔三邑萃處之中不勝眇域之異宜未易言綏靖有方矣

今上初年始設廳治以昭畫一地制定而幅員長民咸適有居都邑之鱗比水山之隔遙居然有身臂指相聯之勢辨封疆之廣袤考山川之秀靈保鄉社之殷庶而予以輯柔俾各有幹有年於茲土是亦願治者所極不忘耳作方域志

皇朝屬志卷一

建置

雲霄古鎮名

唐陳元光玉鈴集乾然一鐘雲霄表又曰雲霄開岳鎮是也

舊綏安縣地

綏安不知何時置潮陽志綏安晉時屬義安郡即今潮州界為雲霄地

唐時為漳

州郡漳州禹貢揚州之域周職方七閩地也秦為閩中郡漢屬閩越

高祖時封

無諸為閩越王

後徙其民于江淮間虛其地入東漢為會稽郡治縣地又分屬南

部都尉後漢建安初以南部置侯官等五縣而漳地屬侯官吳永安三

年析侯官置建安郡晉滅吳分建安立晉安隸揚州綏安屬焉

綏安始見于此

宋

齊因之梁為南安郡陳南安隸閩州

即今福州

改隸豐州隋開皇九年改為泉

州大業三年復改為建安郡領閩建安南安龍溪四大縣綏安始并入

龍溪唐初改隸江南道又改隸廣州嶺南道時綏安雖廢仍沿故號未

有漳州之名高宗總章二年泉潮間民苦蠻獠之亂僉乞鎮帥以靖邊

方廼以左玉鈴衛翊府左郎將陳政統嶺南行軍總管事鎮泉潮間故

綏安地

潮陽志載漳浦八都有綏安溪廣東志大埔縣西北一百二十里曰高昌山其下有綏安溪注云高昌山一名樂山

儀鳳二年政卒子元光代領其眾

會廣寇陳謙等連結諸蠻攻潮州守帥不能制元光以輕騎討平之開

屯漳水之北且耕且守

府志注云漳水之北即今雲霄今按開屯在雲霄火田至西林皆在漳水之北以漳名水浦邑志云昔九光之父至漳曰此水如上黨之清漳故漳浦名縣漳州名郡皆本此江在六郡雲霄

今按此江因雲霄西林村南北溪兩水柱合成章得名

中宗嗣聖三年元光請于泉潮間建一州以抗嶺表朝

廷以元光父子久牧茲土令其兼秩領州并給告身即屯所建漳州郡

府志云漳為州自此始其州治所在浦邑志注引丁氏家譜云家藏殘記漳州在梁山盤陀之陰即梁山嶺下今攷雲霄西林村其地有故城有軍營炮臺舊跡相傳以為侯故郡并地在梁山之西漳水之北與殘記所稱梁山西嶺下合惟志稱即屯所為州漳浦屬焉而閩書暨通志所載皆云舊時漳浦在雲霄故浦邑志辨雲霄在漳水之南不宜稱漳水之北爾舊時漳浦不在雲霄然以閩屬言之則自火田至西林皆雲霄也稱雲霄似可無容疑辨 領漳浦懷恩一縣二縣並建浦邑志注云舊志開元

二十八年析漳浦置懷恩圖經云懷恩非二十八年置方一年以戶口逃亡廢恐無此又朱文公漳州守臣題名記載唐垂拱二年陳元光奏置漳浦懷恩二縣今考宋輿地廣記亦云漳浦縣唐垂拱二年置為州治故懷恩縣與漳浦同置故從之 漳浦附

州為縣懷恩置在漳水南按杜氏通典漳浦西南為懷恩縣即雲霄鎮也浦邑志注舊時鎮民掘地得石刻懷恩二字此為故城矣今從之 元宗開元四年

以地多瘴癘從州民余恭訥請徙州治于李灣川即今漳浦縣 漳浦縣隨州徙

二十九年復省懷恩入漳浦雲霄始盡屬漳浦為漳浦驛浦邑志漳浦驛唐時建于蒲葵關之東北今攷即在

古樓村唐李德裕有宿驛樓詩 宋為安仁鄉之浦東里安仁係雲霄之舊號唐陳元光請建州縣表有曰地名安仁誠為治教之邦 設臨水驛分駐西

尉于此元為雲霄驛明因之萬曆二年增設駐海防同知載漳浦志 二十年兼

駐捕盜通判尋以不便廢廢不知何年

國初為鎮駐鎮守總兵官後改為營駐參將康熙二十年改駐遊擊三

十五年移駐盤陀巡檢驛如故乾隆元年移駐漳浦縣丞驛裁嘉慶元年巡撫姚 以地當浦和詔三縣要衝割平和二十五保詔安二保十三村并雲霄三十保

奏改南勝同知爲撫民同知移駐雲霄命盜支糧鹽驛俱歸管理改盤陀巡檢爲雲霄照磨兼司獄事是爲雲霄廳

皇朝通志卷一

疆界

雲霄廳在漳州府南一百六十里唐時建州治陳元光奏立行臺時巡  
邏焉北距泉建南踰潮廣東接島峙西抵虔撫方數千里見陳元光本傳領漳浦  
懷恩二縣縣治分界無考詔安志雲霄析立懷恩南詔屬懷恩為漳浦南界後漳浦縣隨州移省懷恩屬漳  
浦歷宋元明至

國朝移駐巡檢縣丞俱以漳浦之界為界嘉慶三年割浦和詔三縣地  
奏設廳治始有分界東北界至漳浦盤陀嶺頂四十里東界至漳浦白衣保  
四十里東南界至詔安竹港五十里正南界至詔安梅洲四十里正西界至平和石梯  
頂四十里西北界至平和半地嶺脚五十里廣八十里袤一百里北至漳浦縣治  
七十里西至平和縣治一百二十里南至詔安縣治八十里東至海六  
十里

信 卷 之 二

## 星野

星野之辨原於周禮後世祖其說卽度數之分杪而縷析之至於聚訟夫仰觀俯察固亦窮理事也而必區區焉求其印合則惑矣矧彈丸之區欲舉分杪而確指之以自神其知不亦誣乎故就前史所載哀而集之以俟夫折衷云爾志星野

周官吳越屬星紀

以下至明一統志俱本補和二邑志

閩故東越地也星紀辰名爾雅云星紀斗牽牛也郭璞注云斗牽牛者日月五星之所始終故曰星紀

漢書 屬牽牛婺女之分

後漢書 晉書 隋書 屬牛斗須女之分

按後漢天文志云自斗十一度至婺女七度曰星紀之次於辰在丑於律爲黃鐘斗建在子吳越分野屬揚州晉天文志云自南斗十二度至須女七度爲星紀注云費直起斗十度蔡邕起斗六度須女即婺女也