



# 秦皇島市志

## 第一卷

总 述

大事记

建 置

自然环境

人 口

天津人民出版社

责任编辑 陈益民  
封面设计 张俊华  
封底篆刻 刘铁峰  
封面摄影 孙 忠

(津)新登字 001 号

## 秦皇岛市志·第一卷

秦皇岛市地方志编纂委员会编纂

---

天津人民出版社出版、发行

(天津市和平区张自忠路 189 号)

河北省抚宁县印刷厂印刷

开本:787×1092 毫米 1/16 印张:29 插页:48 字数:620 千字

1994 年 12 月第 1 版 1994 年 12 月第 1 次印刷

印数:1—2000 册

---

ISBN 7—201—01715—2/K·223 定价:65.00 元

# 秦皇岛市地方志编纂委员会成员

(1984~1991)

|     |     |     |     |     |     |     |
|-----|-----|-----|-----|-----|-----|-----|
| 主任  | 顾二熊 |     |     |     |     |     |
| 副主任 | 武学文 | 李越之 | 赵衡  | 杨兴民 |     |     |
| 委员  | 郭本玉 | 张建民 | 石春贵 | 吴泽吉 | 崔致中 | 赵铭  |
|     | 李文浩 | 孙学海 | 张遐昌 | 刘志读 | 陈存光 | 朱燕  |
|     | 朱江  | 彭福寅 | 吴季安 | 张鄂联 | 李恒孝 | 贾靖五 |
|     | 刘竹邨 | 孙洪霄 | 赵柏  | 翟俊卿 | 李志明 | 杨如竹 |
|     | 张布  | 田家森 | 郭述祖 | 王岳辰 | 朱万义 | 冀少林 |
|     | 王忠林 |     |     |     |     |     |

(1991~1993)

|     |     |     |     |     |     |     |
|-----|-----|-----|-----|-----|-----|-----|
| 顾问  | 常立木 | 戴明予 | 白云生 |     |     |     |
| 主任  | 王大名 |     |     |     |     |     |
| 副主任 | 张玉书 | 刘朔全 | 李丹忱 | 高兰栓 | 孙学海 | 武学文 |
|     | 李越之 | 赵衡  | 杨兴民 |     |     |     |
| 委员  | 张遐昌 | 陈存光 | 刘金国 | 杨文波 | 张建民 | 朱燕  |
|     | 朱江  | 张鄂联 | 黄国胜 | 赵铁鹰 | 沈树武 | 郭继汾 |
|     | 陈伯基 | 岳美君 | 冀少林 | 翟俊卿 | 杨如竹 | 张布  |
|     | 郭述祖 | 康群  | 王岳辰 | 朱万义 | 王凤莲 | 王忠林 |

(1993~ )

|     |     |     |     |     |     |     |
|-----|-----|-----|-----|-----|-----|-----|
| 顾问  | 常立木 | 戴明予 | 白云生 | 武学文 | 李越之 |     |
| 主任  | 陈来立 |     |     |     |     |     |
| 副主任 | 张玉书 | 崔致中 | 吴昌荣 | 赖在抗 |     |     |
| 委员  | 王霭礼 | 薄会文 | 苏斐华 | 刘文焕 | 程向东 | 陈伯基 |
|     | 岳美君 | 李学东 | 边昭环 | 李佩儒 | 冯首生 | 董宝鑫 |
|     | 高应科 | 鲁国强 | 郭继汾 | 郭述祖 | 王岳辰 | 朱万义 |
|     | 路宝玉 | 王殿霞 | 齐家璐 | 王忠林 |     |     |

办公室主任 王岳辰(1984~1991) 齐家璐(1991~ )

副主任 董耀会(1993~ )

## 序

秦皇岛,据旧志记载,因秦皇求仙入海曾驻蹕于此而得名。

秦皇岛地理位置特殊,自然环境优越。这里连山踞海,明万里长城穿境而过并在此入海,“两京锁钥无双地”,为中国历史上著名的军事要冲,战略要地;这里山水秀丽,风光旖旎,“是自然的美,是美的自然”,为国内外驰名的度假佳处,旅游胜地。

秦皇岛明代为海中小岛,清代为连陆半岛,民国时期成为临榆县一行政区,1948年11月27日伴随着解放而建立秦榆市(不久改称“秦皇岛市”)。仅40余年,在中国共产党的领导下,秦皇岛便发展成为辖3区和4县的一座港口旅游城市。秦皇岛的发展,与人民共和国同步;秦皇岛的发展,是建设有中国特色社会主义的一个缩影。

认识秦皇岛,对发展秦皇岛至关重要;而认识秦皇岛,需要了解秦皇岛的历史与现状。

秦皇岛各地历史上曾30余次编修府志、县志和边关志。这些旧志,尽管历史的局限,观点陈旧,记述欠妥,但仍为我们提供了较丰富的史料。从明代至民国初期,400余年秦皇岛地区地方志编修工作绵延未断,但到本世纪20年代末到70年代末,近半个世纪出现了方志编修的空白。

中共十一届三中全会的召开,标志着一个历史新时期的开始。80年代以后,政通人和,国泰民安,改革开放,百业繁兴。历史再一次展现了“盛世修志”的景况。随着全国大规模编修社会主义新方志工程的展开,秦皇岛市也于80年代中期开始了修志工作。

中共秦皇岛市委和秦皇岛市人民政府认识到“编纂社会主义新方志是两个文明建设的组成部分,是社会主义文化建设的系统工程,是承上启下,继往开来,服务当代,有益后世的千秋大业”,极为重视这一工作,成立组织,调集专才,拨付专款,解决困难,全力保证了这一项工作的顺利进行;秦皇岛市的广大修志工作者查古阅今,广搜博采,呕心沥血,埋头笔耕,历十年寒暑,终于完成了洋洋650万字的《秦皇岛市志》

稿。

《秦皇岛市志》稿几经专家、领导评议，大家一致认为其观点正确，体例完备，资料丰富，脉络清晰，略古详今，突出了地方特色和时代精神，是一部较好的城市志。《秦皇岛市志》的出版，毋庸置疑，对秦皇岛今后的建设和发展，对激励今人、启发后代，都具有重要的意义。

编纂《秦皇岛市志》，是一项巨大的文化建设工程，此工作无前例可鉴，其难度可想而知。因此，不足之处在所难免。

本届修志即将完成之时，也为修志工作者提出了一个新的课题，那就是如何运用马列主义、毛泽东思想以及邓小平建设有中国特色社会主义的理论，总结本届修志经验和教训，继续探索事物发展的规律，以便今后更好地续修社会主义新方志。

我们期待历史来检验本届编修的《秦皇岛市志》。

秦皇岛市人民政府市长 陈来立

1994. 10. 1

# 凡 例

一、本志以马克思列宁主义、毛泽东思想为指导,坚持唯物史观,实事求是地记述秦皇岛的自然与社会、历史与现状,供研究秦皇岛市情作依据,为秦皇岛的改革、开放和建设服务。

二、本志分 10 卷出版:1. 综合;2. 基础设施建设;3. 工业;4. 农业;5. 商贸、口岸、财税、金融、经济管理;6. 政党、政协、社会团体;7. 政权、政法、军事;8. 教育、科技、旅游;9. 文化、文物、长城、体育、卫生、新闻;10. 民情风俗、方言、人物。

三、本志体例,志、述、记、传、图、表、录,志为主体。结构为卷、志、章、节、目。为统领全志,勾勒整体,全志设总述,志设概述。采用语体文、记叙体。

四、本志记述时间,上限不限,下限为 1990 年。1949 年以前用历史习惯纪年(加注公元纪年)。“建国”是指 1949 年 10 月 1 日中华人民共和国建立。因秦皇岛各地解放时间、次数不一,“解放前”、“解放后”两词,均指具体地域的解放时间。

五、本志记述的地域范围包括海港区、北戴河区、山海关区和昌黎县、抚宁县、卢龙县、青龙满族自治县(1987 年以前称“青龙县”)。“市区”包括 3 个区;“全市”包括 3 个区 4 个县。

六、本志人物,坚持生不立传。凡立传人物以对社会发展有较大贡献者为主,亦收入个别反面人物;以本籍为主,亦载少数长期活动在本地区有较大贡献的客籍人士。

七、统计数字和度量衡单位的使用,分别遵循 1983 年 12 月 10 日颁布的《中华人民共和国统计法》和 1984 年 3 月 4 日颁布的《中华人民共和国法定计量单位》的有关规定。

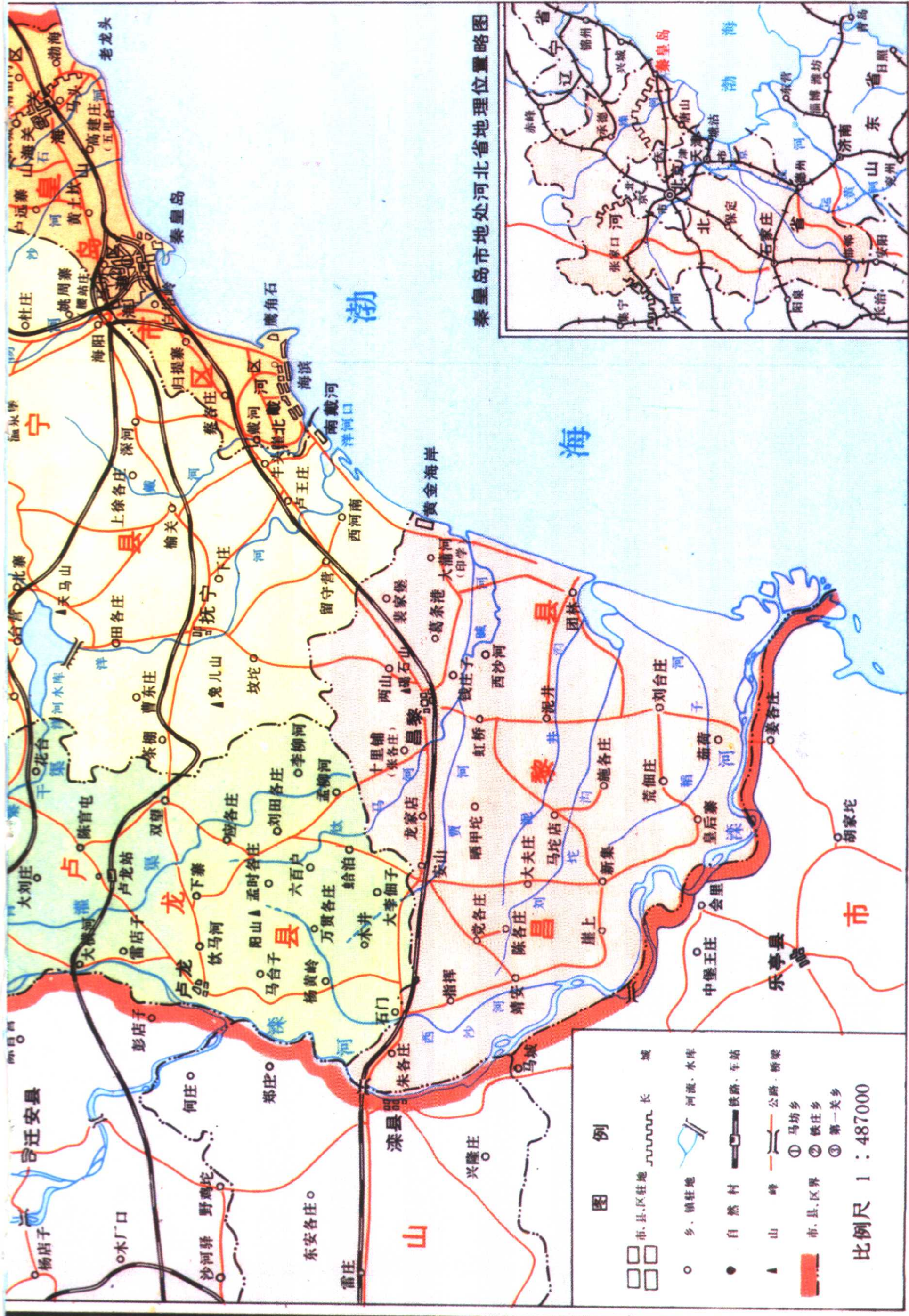
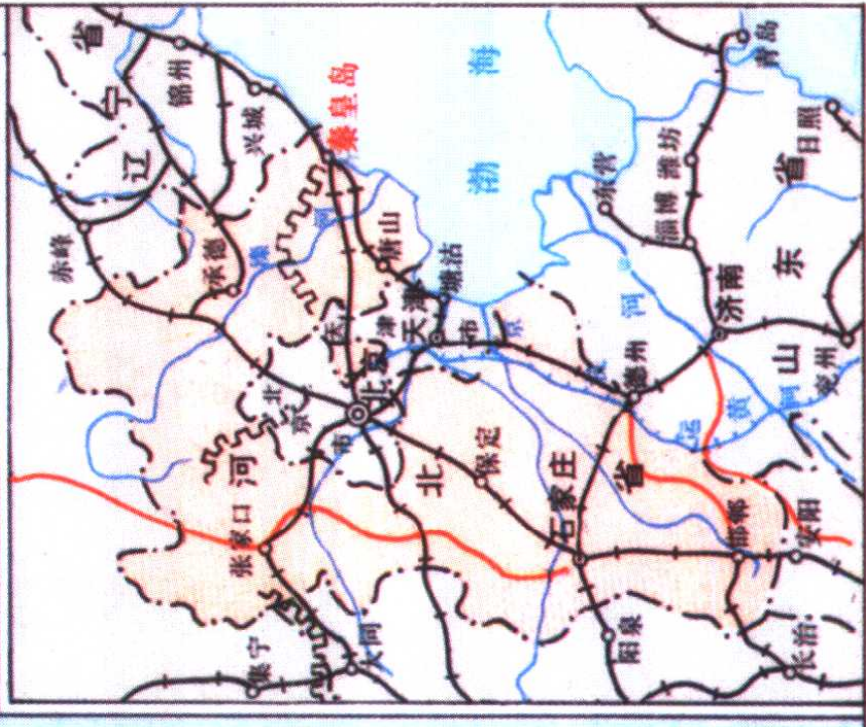
八、本志资料来源广泛,均经核实后载入,一般不注明出处。

浪淘沙 北戴河

大雨落幽燕，白浪滔天，  
秦皇岛外打鱼船。一片  
汪洋都不见，知向谁边？  
往事越千年，魏武挥  
鞭，东临碣石，正使海  
军壮观。秋风乍起，换  
了人间。



秦皇岛市地处河北省地理位置略图




- 图例**
- 市、县、区驻地
  - 乡、镇驻地
  - 自然村
  - 山
  - 市、县、区界
  - 城
  - 河流、水库
  - 铁路、车站
  - 公路、桥梁
  - 马坊乡
  - 铁任乡
  - 第一关乡

比例尺 1 : 487000






# 图 例

-  街道及街区
-  规划街道
-  公园及绿化地
-  市、区人民政府驻地
-  街道办事处驻地
-  乡人民政府驻地
-  行政、企、事业单位
-  小学
-  县界
-  铁路及站线
-  公路及桥梁
-  乡村路
-  河流、湖泊及水闸

比例尺 1:25000



## 海港区街道图

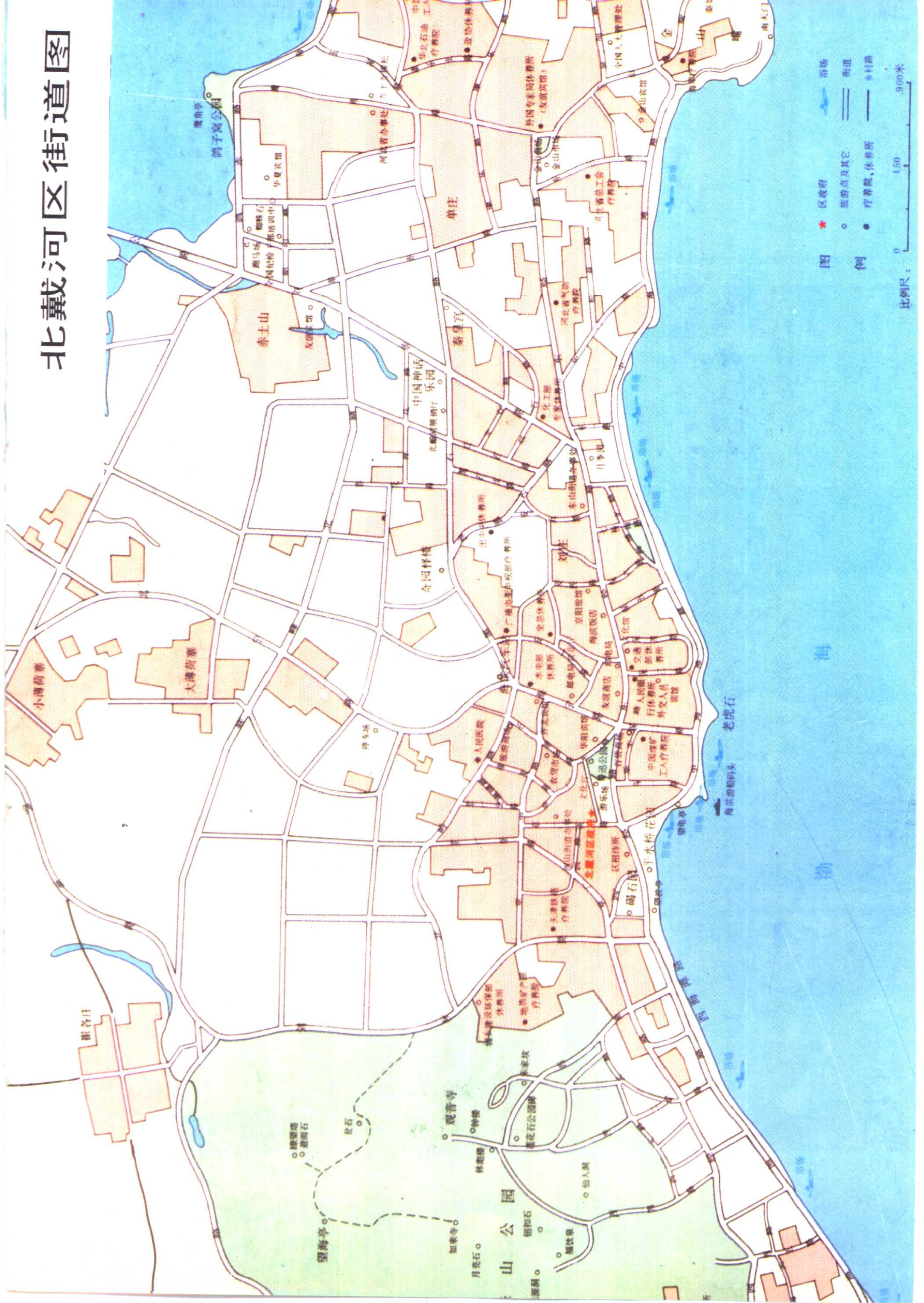


例


例

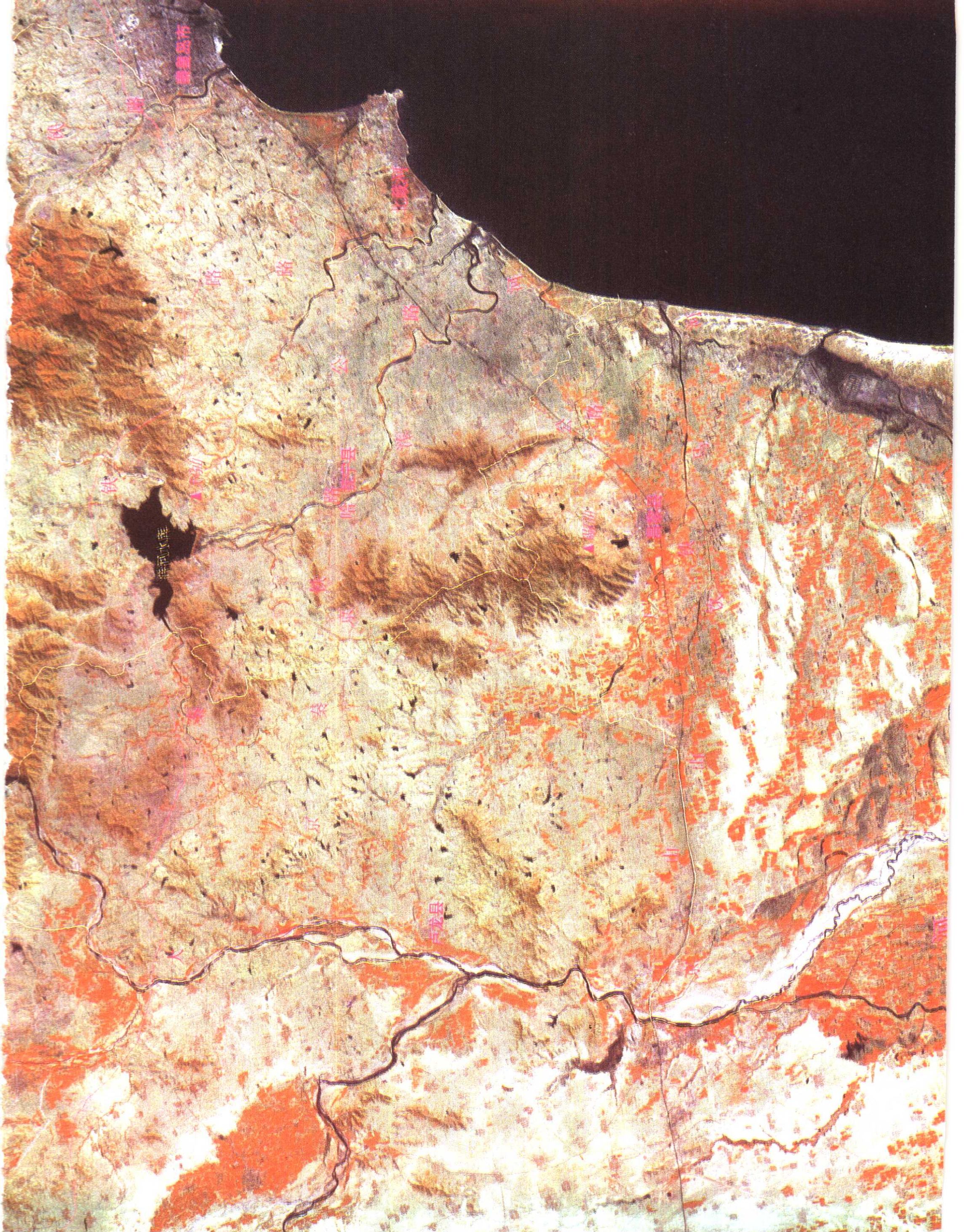
- |   |     |       |   |    |     |     |
|---|-----|-------|---|----|-----|-----|
| ● | 区政府 | 街道办事处 | ● | 商店 | 文化馆 | 派出所 |
| ○ | 供水  | 排水    | ○ | 商店 | 文化馆 | 派出所 |
| ○ | 供水  | 排水    | ○ | 商店 | 文化馆 | 派出所 |
| ○ | 供水  | 排水    | ○ | 商店 | 文化馆 | 派出所 |
| ○ | 供水  | 排水    | ○ | 商店 | 文化馆 | 派出所 |
| ○ | 供水  | 排水    | ○ | 商店 | 文化馆 | 派出所 |
| ○ | 供水  | 排水    | ○ | 商店 | 文化馆 | 派出所 |
| ○ | 供水  | 排水    | ○ | 商店 | 文化馆 | 派出所 |
| ○ | 供水  | 排水    | ○ | 商店 | 文化馆 | 派出所 |
| ○ | 供水  | 排水    | ○ | 商店 | 文化馆 | 派出所 |

# 北戴河区街道图



秦皇島市TM卫星影像地图







1954年 毛泽东主席在秦皇岛市北戴河海滨