

# 固安县志

劉炳森署

固安县志编纂委员会



中国人事出版社

# 固安县志

劉炳森署

主 编 赵复兴  
副主编 苗 禾  
洪丙君

中国人事出版社

**图书在版编目(CIP)数据**

固安县志/赵复兴主编。-北京:中国人事出版社,1998.8

ISBN 7-80139-252-3

I.固… II.赵… III.地方志-河北-固安 IV.K292.24

中国版本图书馆 CIP 数据核字(98)第 19005 号

**固 安 县 志**

主编 赵复兴

中国人事出版社出版

(100028 北京朝阳区西坝河南里 17 号楼)

新华书店经销

北京七一四印刷厂印刷

\*

1998 年 8 月第 1 版 1998 年 8 月第 1 次印刷

开本:787×1092 毫米 1/16 印张:58.5

字数:1460 千字 印数:1—2500

定价:180.00 元

## 序

正值金秋时节,一部饱蘸笔墨记述沧桑巨变的社会主义新方志《固安县志》面世了,这是我县精神文明建设的又一硕果,是全县人民政治文化生活中的一件大喜事。我们为此感到由衷欣慰。

固安,古称方城,地处京畿,历史悠悠,文化粲粲。在漫长的岁月中,在这方沃野上,我们的祖先繁衍生息,和着炎黄子孙的奋进节拍,用勤劳智慧和坚贞勇毅,传唱着或苍凉慷慨、或激昂欢畅的历史乐章。旧中国的战乱离散昭示了固安人民不屈不挠的铮铮铁骨,新中国成立后的建设成就展现了固安人民力争上游的盛世豪情。特别是历史跨入改革开放的新时期以来,全县近40万人民沿着建设有中国特色的社会主义道路昂首阔步奋勇前进。通过实施“开放兴县,再创辉煌”的发展战略,得天独厚的区位优势、丰厚的农产品优势以及蕴藏丰富的资源优势被充分挖掘利用。传统的农业中涌现了蔬菜、果品、花木、畜养等遐迩闻名的主导产业,正在向产业化迈进;县乡工业通过大搞资金、项目、人才、技术、管理方式的综合引进,形成了肠衣、滤芯、渔具、塑料、机械制造、建材、食品加工等门类齐全的特色群体;第三产业得到蓬勃发展。在经济建设高歌猛进的同时,城乡社会面貌日新月异,106国道固安段高等级公路、京南商贸城、万门程控通讯大楼、职业教育中心、人民医院、县级综合体育场及训练馆、图书阅览中心、天地物业住宅小区等工程相继告竣。固安正向世人展现文明、富庶、民主、进步的新风采。

固安历史渊源流长,又常写常新。故此,虽有隋朝的《固安图经》、元明清及民国若干部志书,但毕竟已成为历史陈迹。广募人才,众手成志,辑印新篇乃势之所趋。

修史辑志,不朽之事。我们由衷感谢为编辑《固安县志》提供鼎力支持和热忱服务的有关部门,我们更感谢几历寒暑、求证考察、含英咀华、笔耕不辍的方志界及业余工作者。正因全县各界众志成城,才使这部方志新作如期付梓。

读史明志,读史励今。我们有幸从政固安,责无旁贷地担当起领导固安人民乘势发展,再创辉煌的重任。观史当生沧桑叹,躬逢盛世荡激情。我们相信,这部《固安县志》将会成为激励全县干部群众谱写新篇的生动教材。我们有决心有信心告慰历史:县委、县政府将带领全县人民抓住机遇,鼓劲发展,使固安这个周秦古郡脱颖而出成京南明珠!

中共固安县委书记 杜兆瑜

固安县人民政府县长 张殿奎

1997年9月

# 凡 例

一、新编《固安县志》运用辩证唯物主义和历史唯物主义观点,实事求是、全面系统地记述本县的历史和现状,以达资治、存史、教化之目的。

二、记述地域:以现行固安辖境为主,为保持历史的本来面目和事物的完整性,有些地方亦有突破。

三、时间断限:上限尽量追溯事物的发端,下限至 1996 年底,个别记述止于搁笔时。

四、详今略古,贯通古今,横排门类,纵写始末,力求横不缺项,竖不断线。

五、卷首设概述,综述县情,总揽全志。次为大事记,勾陈脉络,基本是编年体,少量采用纪事本末体。大事记后是 21 编分志,编下设章、节、目。确立各编的依据,事以类分,类为一志。末编后设附录。

六、述、记、志、传、图、表、录七种体裁俱备,以志为主,以文字记述为主。无题小序运用自由,有用则设,不用则免。一些章节后设有附录,以补充正文,突出特色。

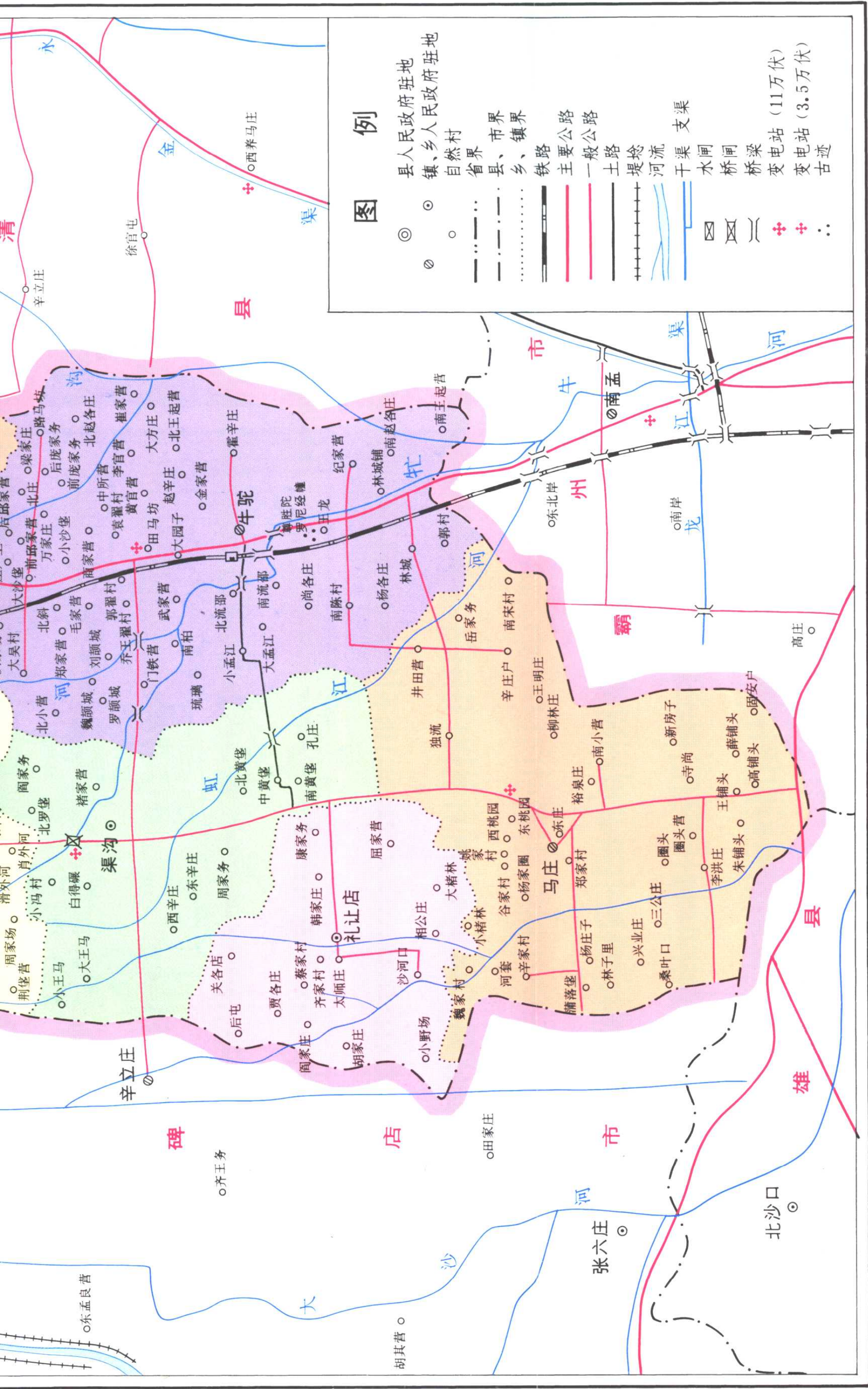
七、除引文、附录之外,采用规范的现代语体文,要求准确、简洁、通畅、精美。

八、历史纪年用当时习惯称谓,标注公元纪年。称中华人民共和国成立前后为新中国成立前后。新中国成立后用公元纪年。

九、数量用法,尊重历史习惯和科学标准。旧时的计量单位依照历史惯例,有关当代的记述尽量采用公制,但亦照顾习惯。新中国成立后的数字用法,遵从《关于出版物上数字用法的试行规定》。数据来源,一是旧志和档案,二是统计部门的数据资料,三是有关单位直接提供。

十、人物入志,既厚今人,又重古人,旧志人物以对社会的影响为尺度择优选录。坚持生不立传的原则,但对业绩卓著者用“以事系人”和设人物表的方法予以记述。





**图例**

- ◎ 县人民政府驻地
- 镇、乡人民政府驻地
- 自然村
- 省界
- - - 县、市界
- · · 乡、镇界
- 铁路
- 主要公路
- 一般公路
- 土路
- 堤埝
- 河流
- 干渠
- 水闸
- 桥
- 梁
- 变电站 (11千伏)
- 变电站 (3.5千伏)
- 古迹



固安县委机关



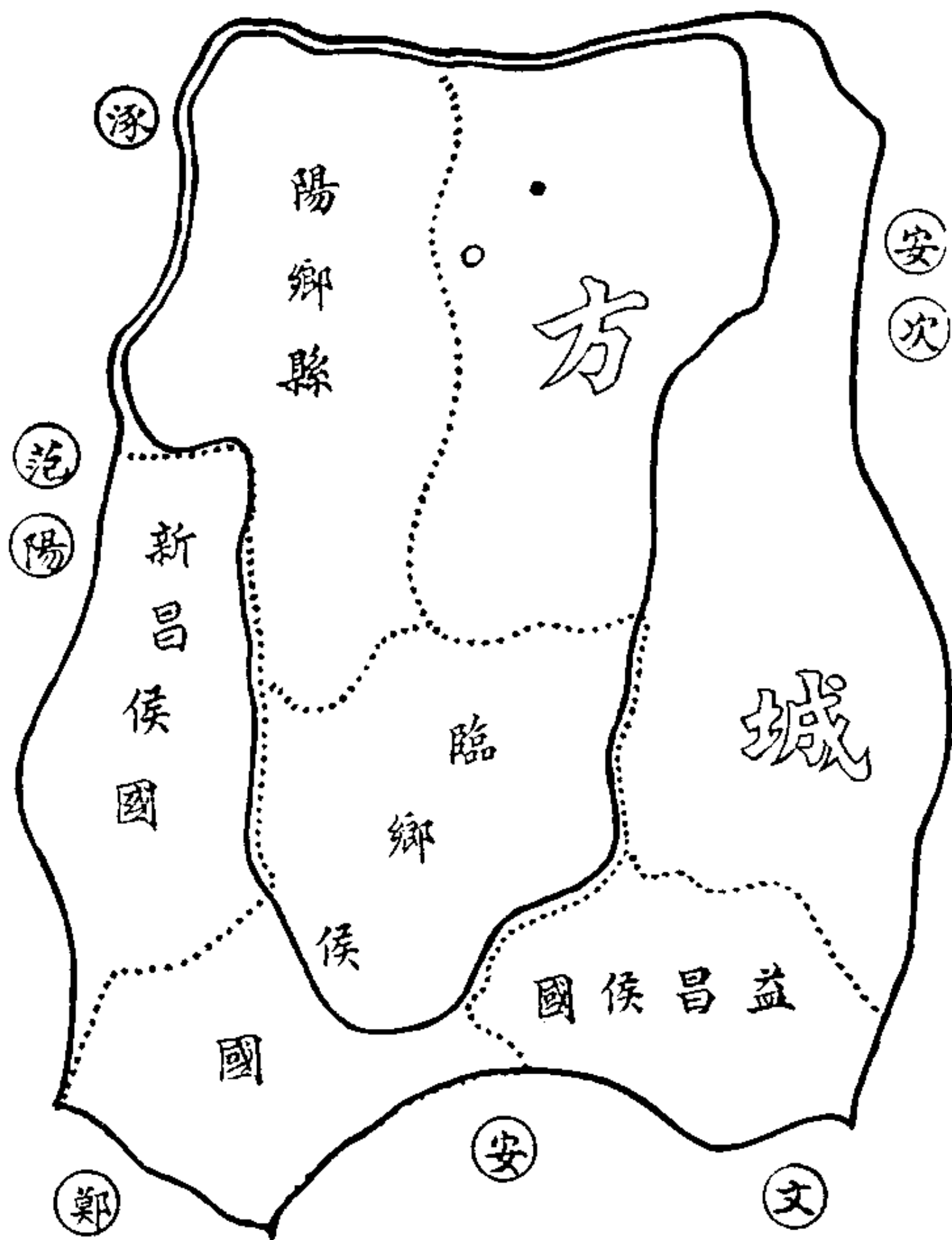
固安县人民政府



固安县城简图



# 汉朝方城略图



1. 里圈实线为 1942 年状况。
2. 虚线为西汉略势。
3. 外围线全局为东汉略势。此时各侯国及阳乡县全部撤销并入方城。

# 隋代固安略图

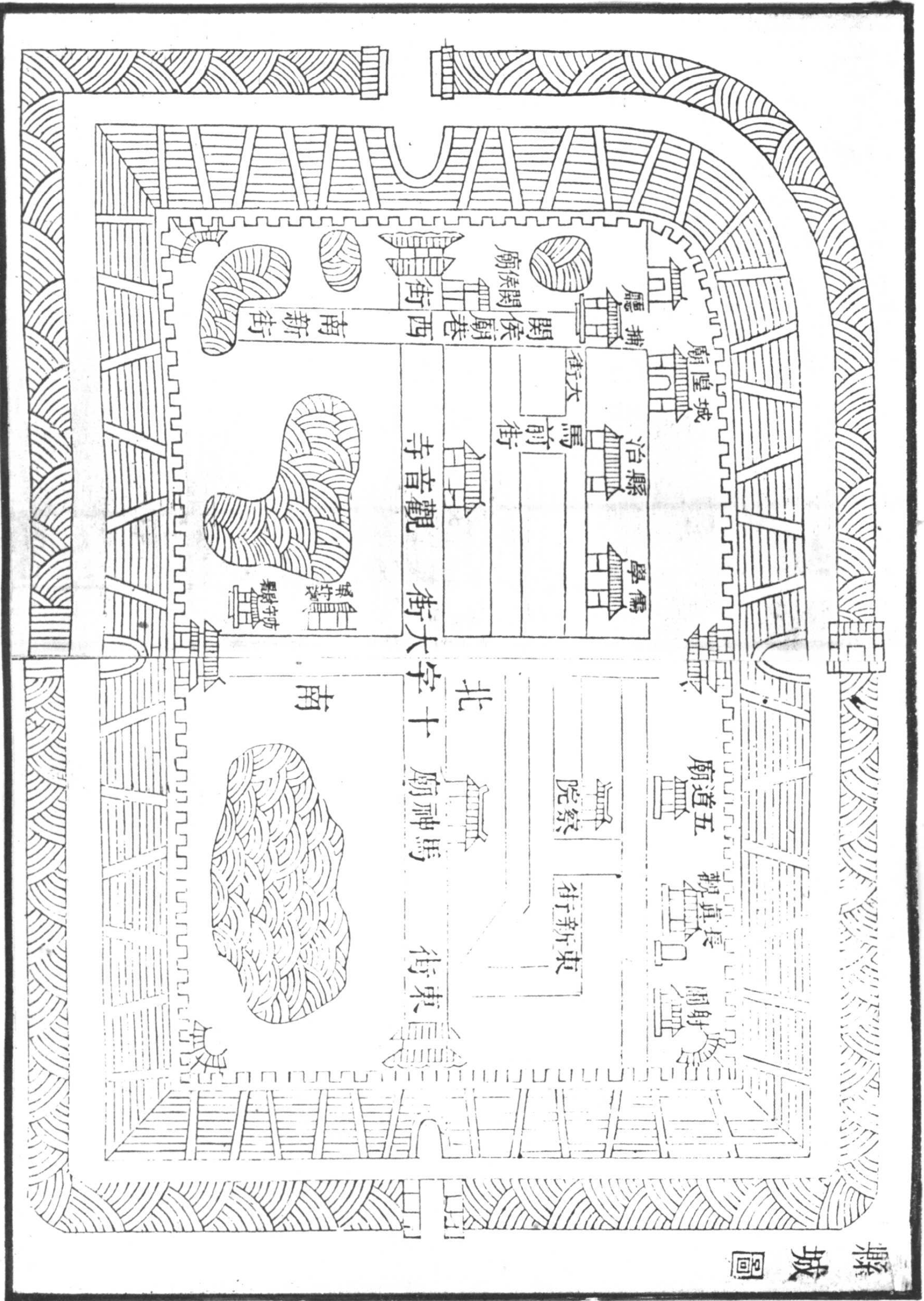


1. 里圈实线为 1942 年状况。
2. 外圈实线为隋代略势。
3. 虚线为隋置固安后相继析置永霸新雄而成现状之略势。

# 明嘉靖固安星野圖



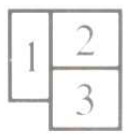
# 清咸丰固安县城图



縣城圖



- ① 固安邮电大楼
- ② 固安11万变电站
- ③ 固安永定河大桥



牯牛河节制闸

牯牛河小景





固安油田



固安电视塔



京九铁路固安火车站



106国道  
固安段



大田作物丰产图



固安甜梨



京南花卉

门村金丝小枣





片 林

棚菜基地



万头养牛场

地热养鱼基地

