
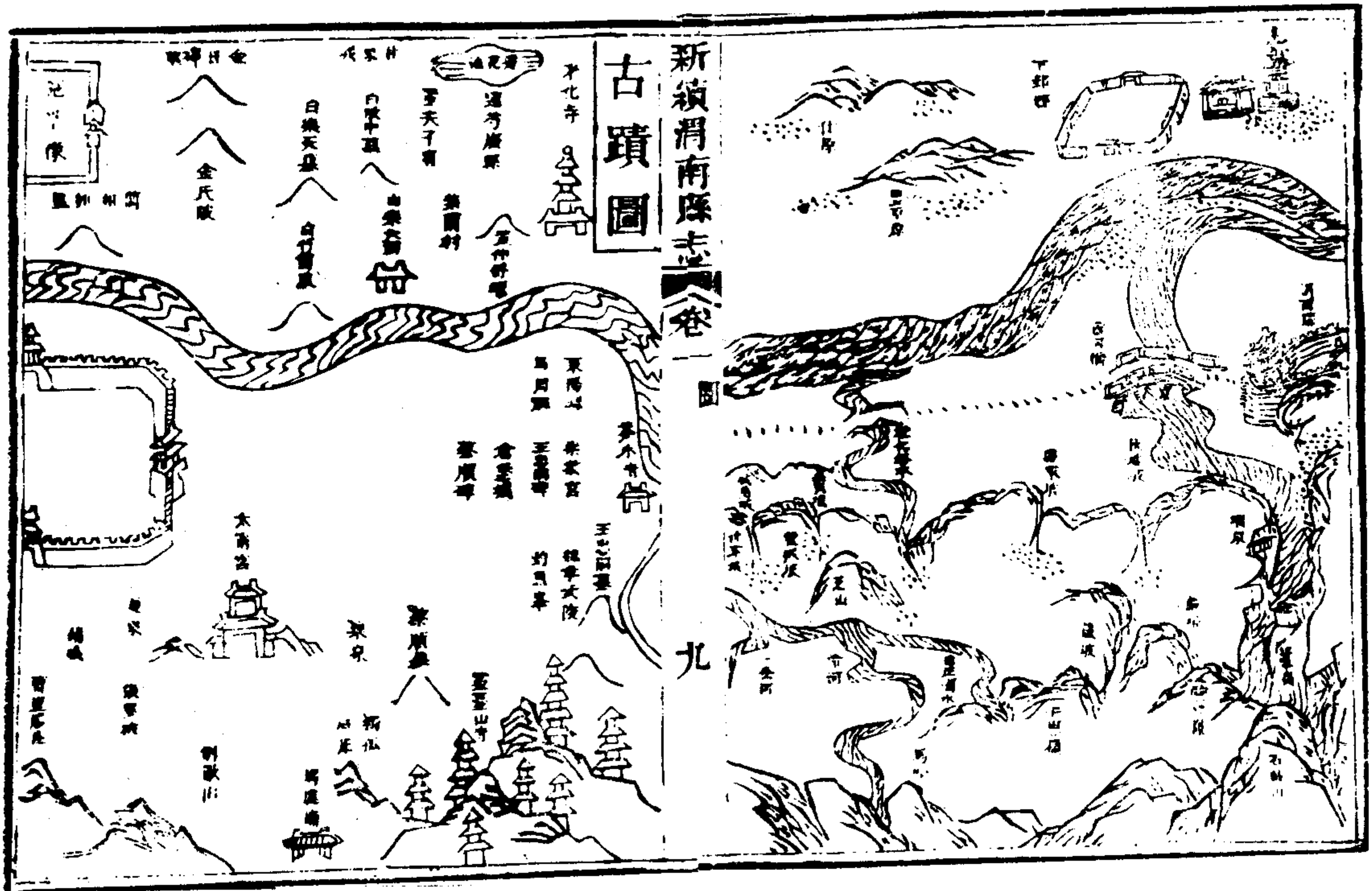


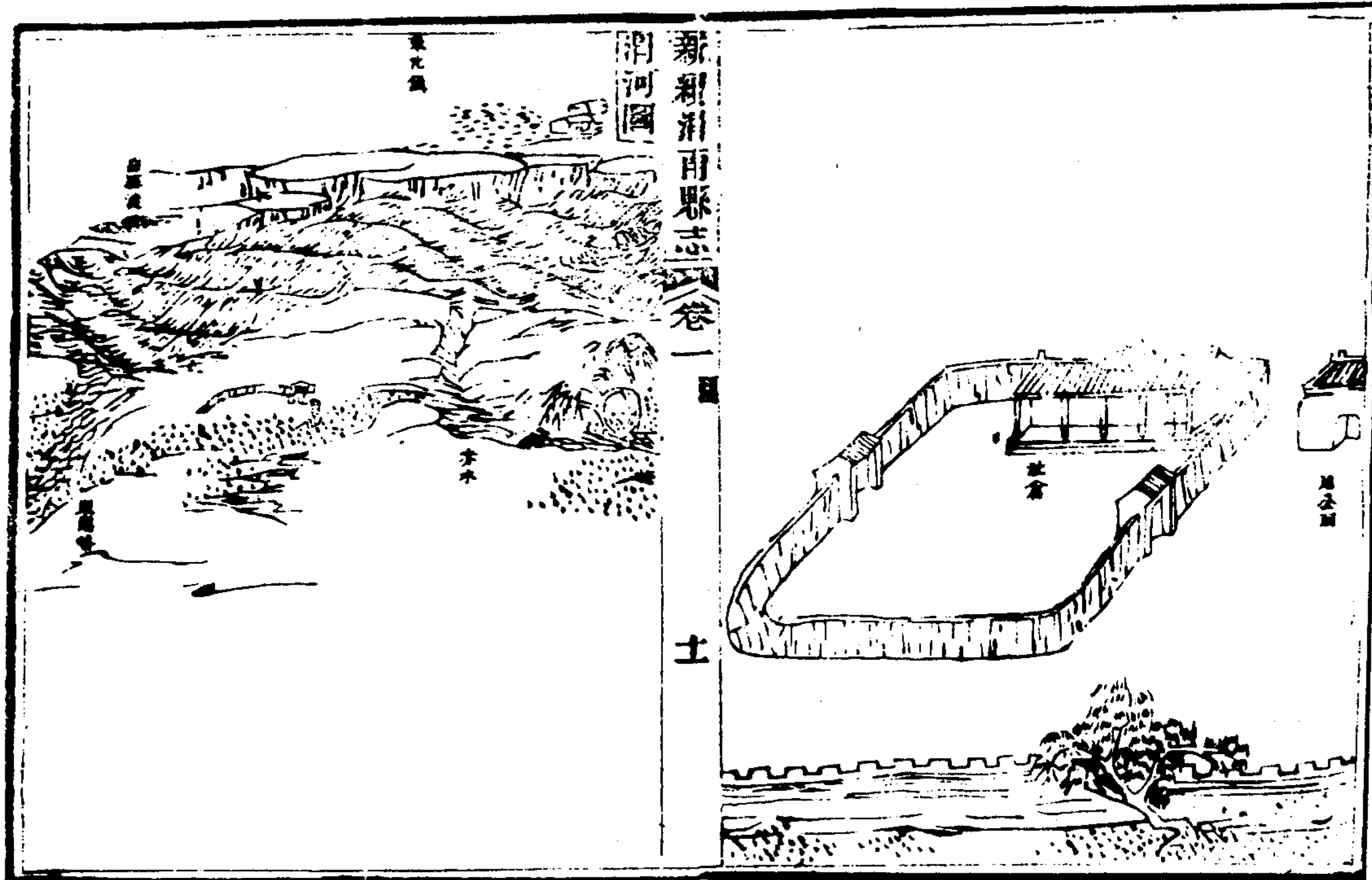
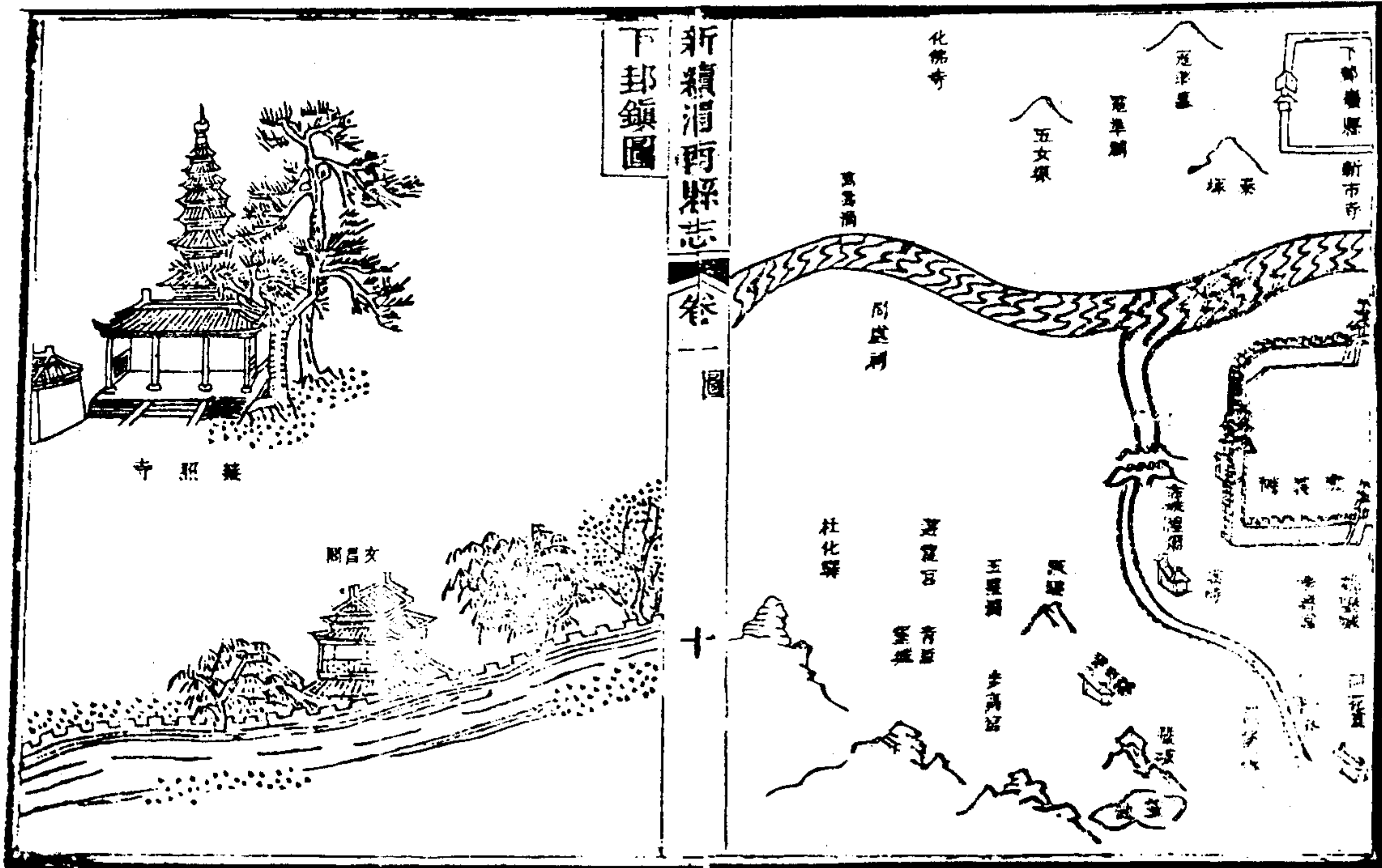
新濟南縣志
文廟圖

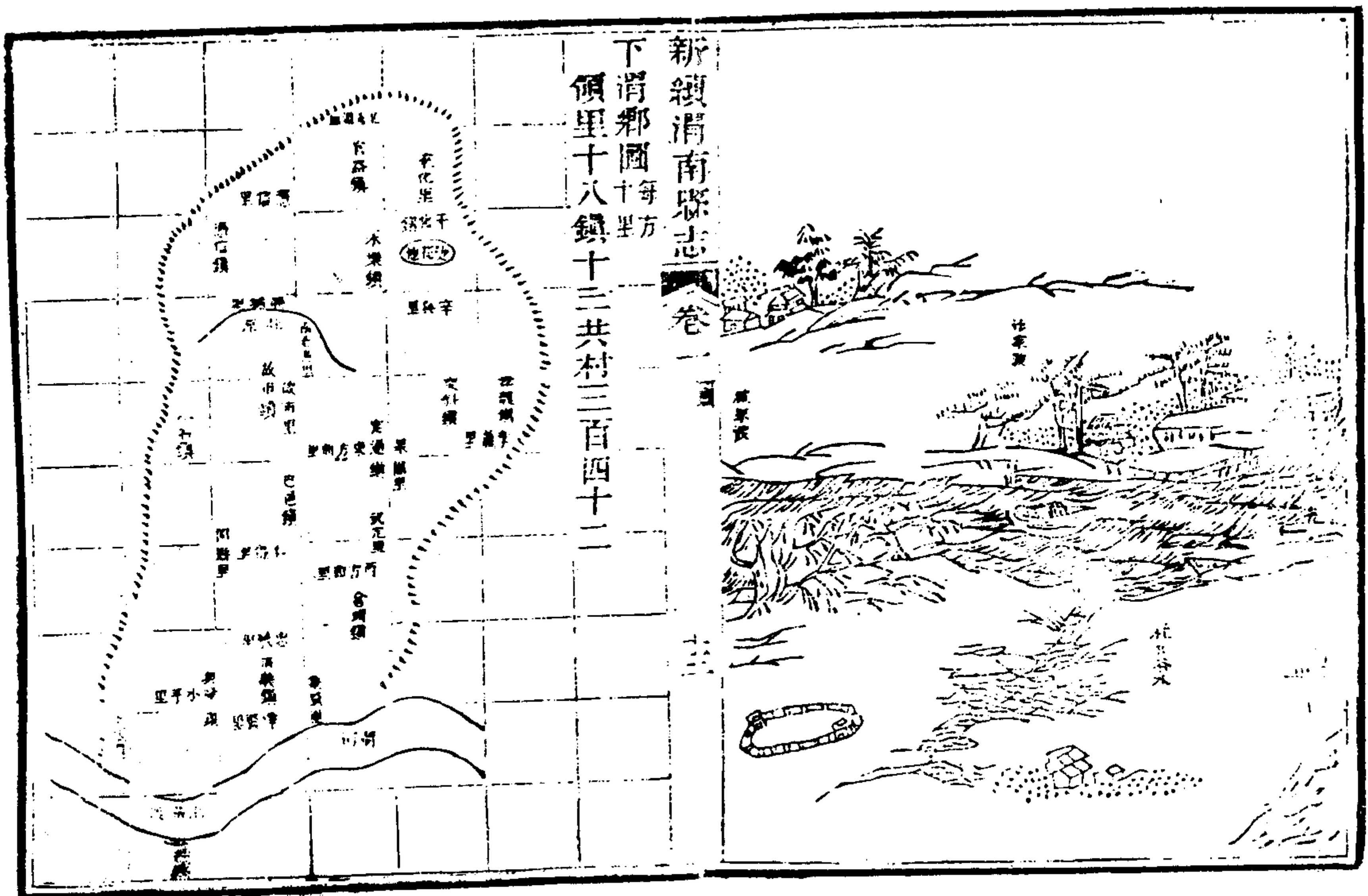
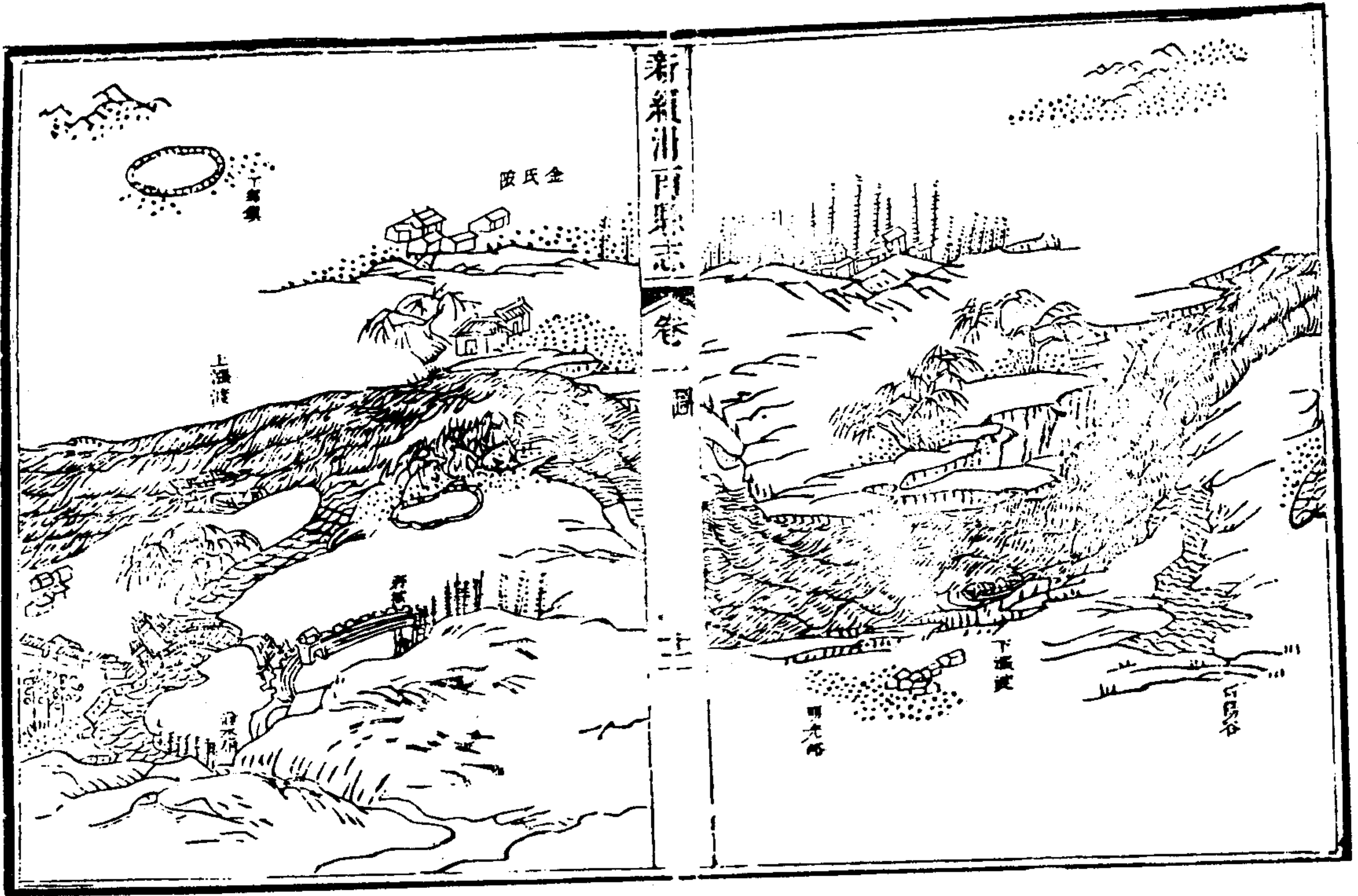


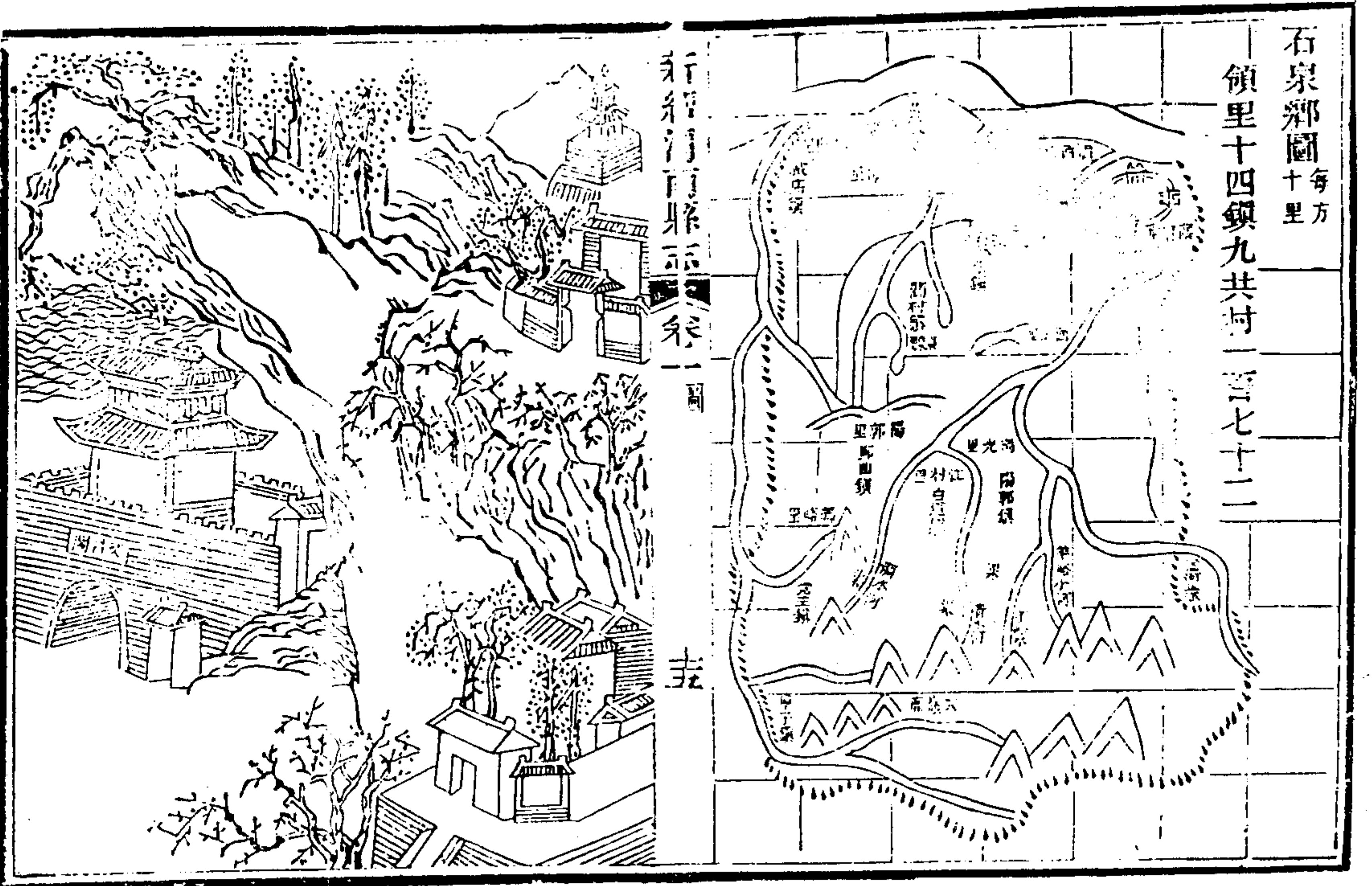
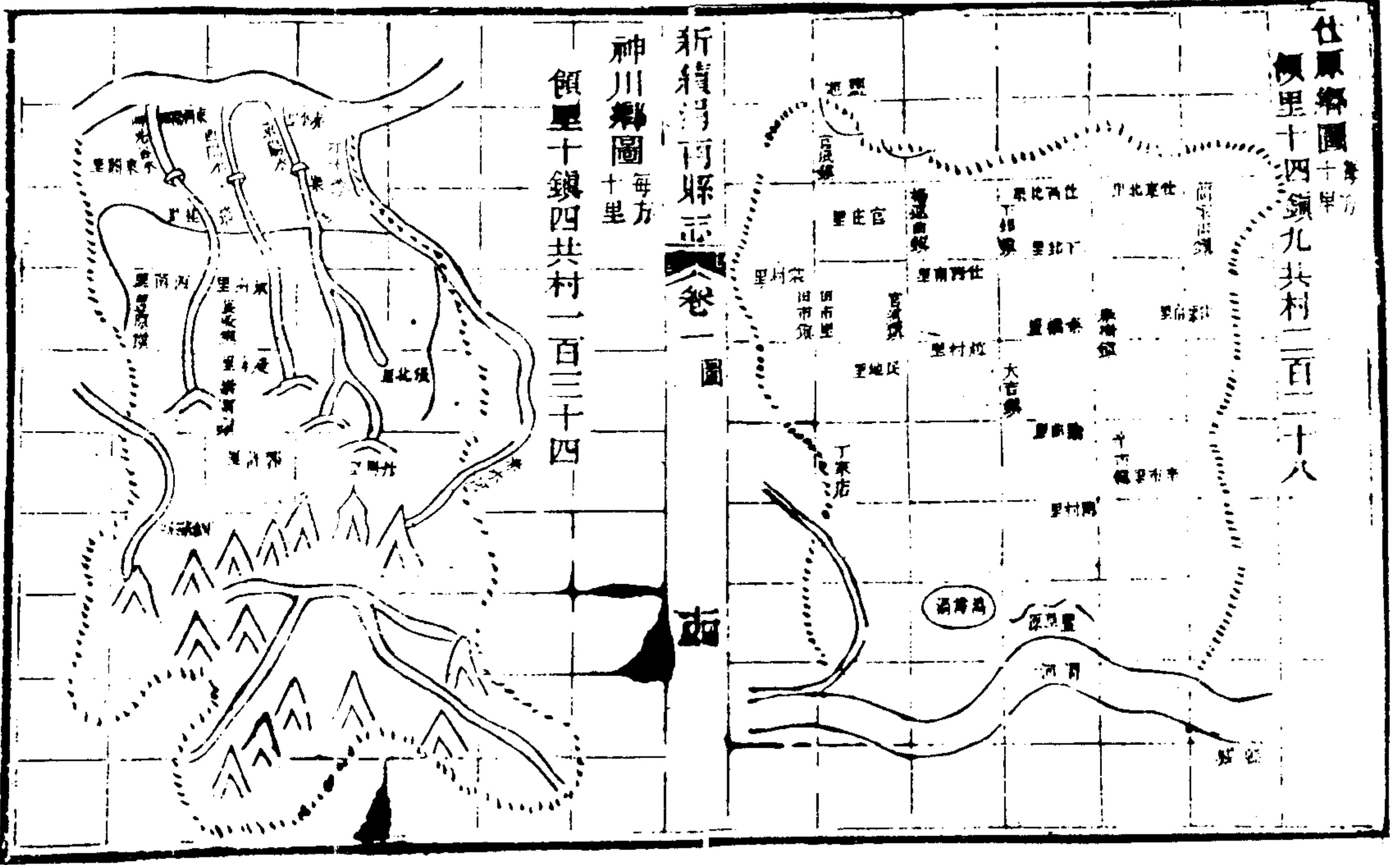
新濟南縣志
卷一

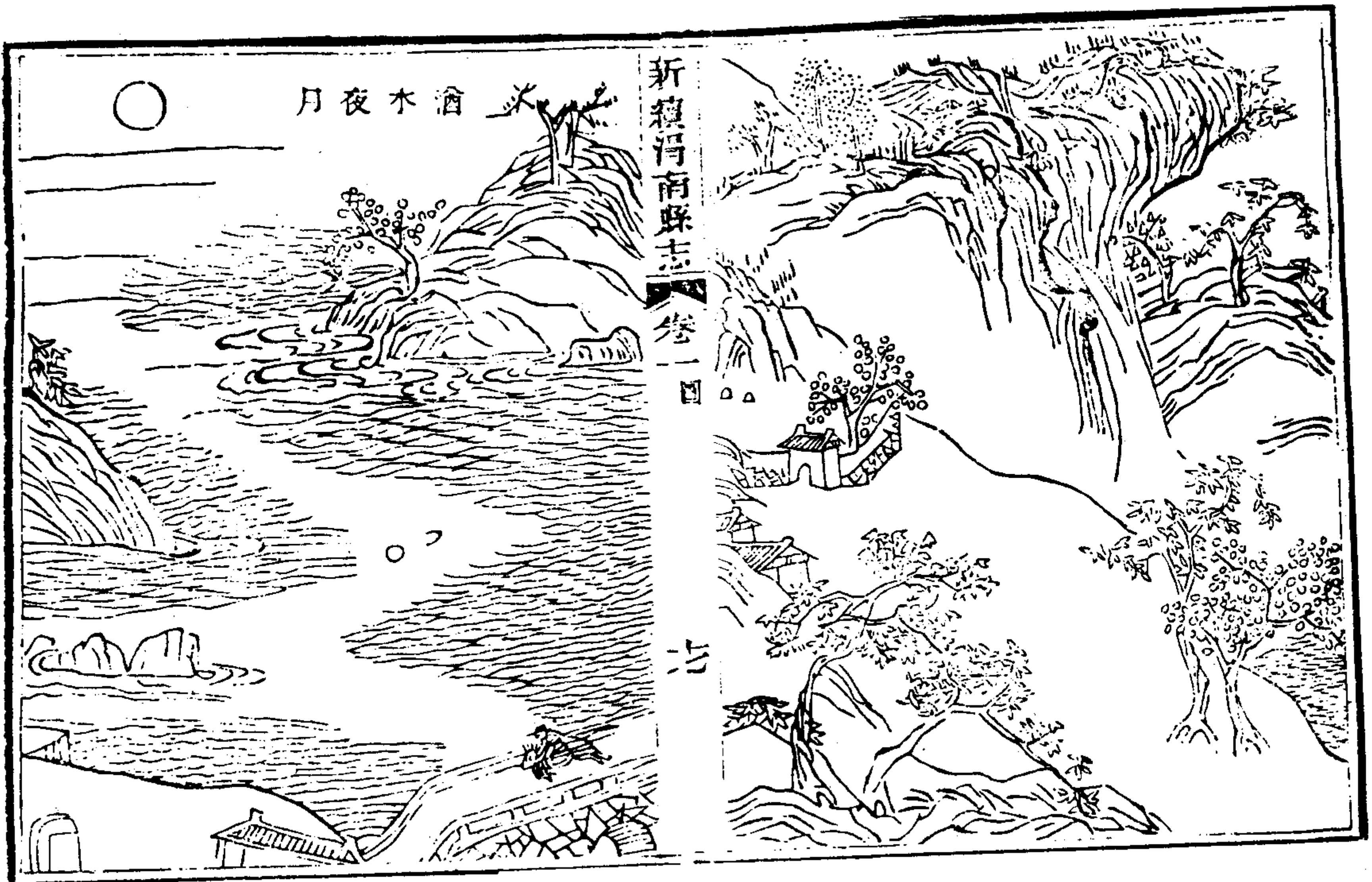


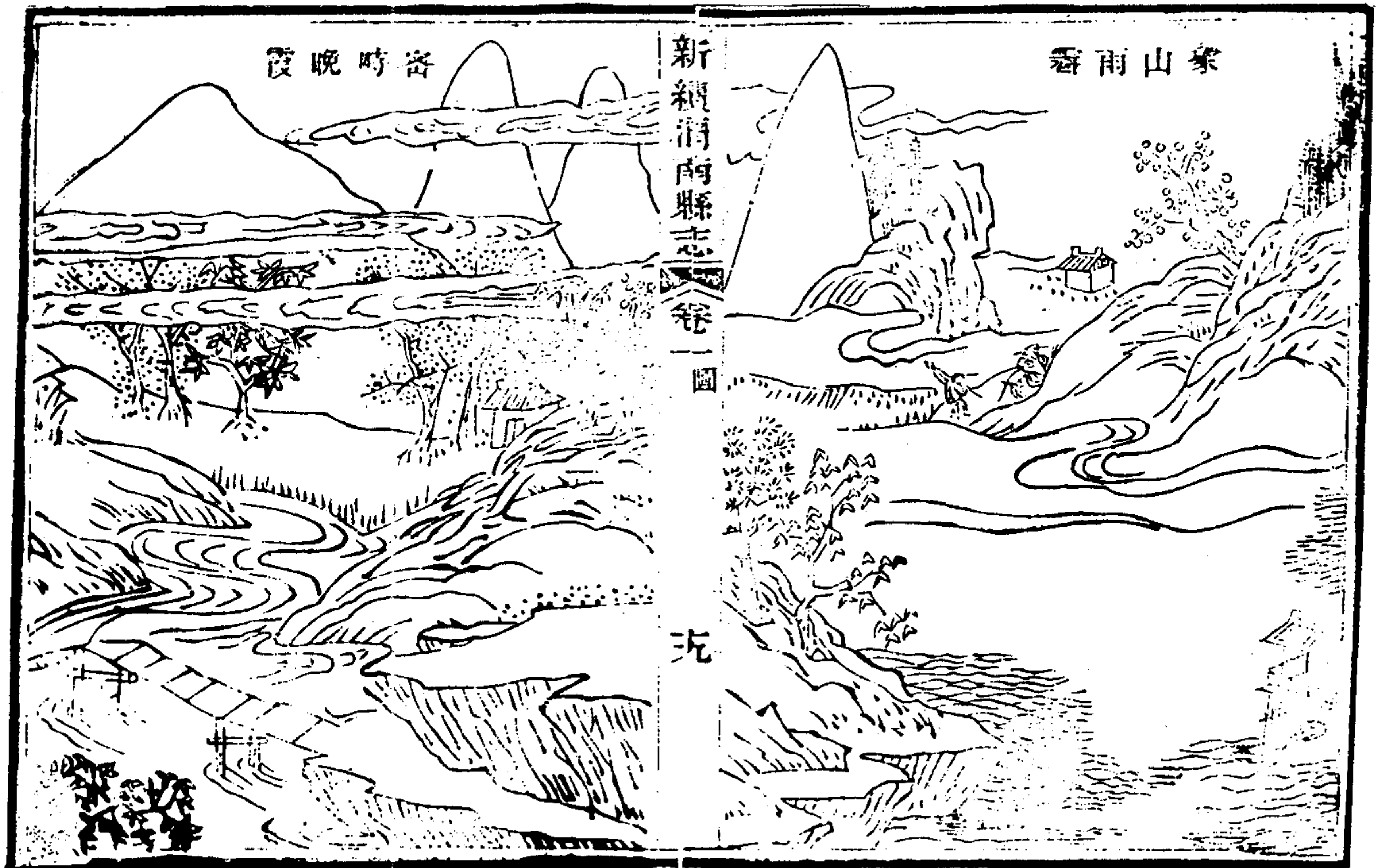














豐原秋眺

新續渭南縣志

卷一

三



秦甯晨鐘

新續渭南縣志

卷一

三



新續渭南縣志

卷一圖

三



風門堆

新續渭南縣志

卷一圖

三

渭河出入縣境圖說附

從與國館師鐫者以舊河圖與新河圖大致相同故前用

舊圖而以此

按渭河發源甘肅渭源縣之鳥鼠同穴山亦名雀鼠山又

名青雀山迴環東流千餘里至臨潼縣屬之交口零水河

始入渭南境南岸自張義村起東北至華州交界之汪保

祥庄大路止沿岸小水併入渭河者有七自零水併入渭

河東合杜化水又東合潛水又東合明光峪水又東合西

陽水又東合東陽水又東合赤水交華州界北岸自張義

村之對岸大路起沿河並無小水入渭至孝義鎮之南門

外楊灘止交華州界南岸河身自零水河口迤北至張義

新續渭南縣志卷一從與國館師鐫

村渡口計五百丈至白楊寨渡口七百丈至穆家渡口四

百丈至沙家渡口一千二百丈至上漲渡口一千二百丈

至下漲渡口一千丈至白王渡口一千五百丈至詹家渡

口一千丈至陳家灘渡口九百丈至倉頭渡口二千丈至

汪保祥庄大路西止七百八十丈共長一萬一千一百八

十丈計六十二里零二十丈北岸共長一萬二千四百丈

計六十八里零一百六十丈每冬春水退時水面約寬百

餘丈深丈餘夏秋盛漲時水面約寬四百餘丈深五六丈

不等沿河南岸及各渡口水面寬窄深淺說不及載另有

三角冊簿可藉以備查考今將渭河自臨潼縣屬之零河

口入渭南遞交華州各渡口之處測量得水面寬窄深淺列左

零河口渡口

由零河口東起首點直向北岸中點測得北偏東二十五

度橫向末點測得北偏東百二十六度量得底綫長一百

丈為末點由末點斜向北岸中點北偏西七度回測首點

北偏西五十四度

按三角八綫算法繪圖於後

先求首角由首點直向北岸中點北偏東二十五度減橫

向北偏東百二十六度得百零一度為首角次求末角由

新續渭南縣志卷一從與國館師鐫

末點斜向北岸中點北偏西七度減橫向首點北偏西五

十四度餘四十七度為末角首末相併得百四十八度減

半周百八十度餘三十二度為中角

一率中角三十二度

五二九九一九三

二率末角四十七度

七三一三五三七

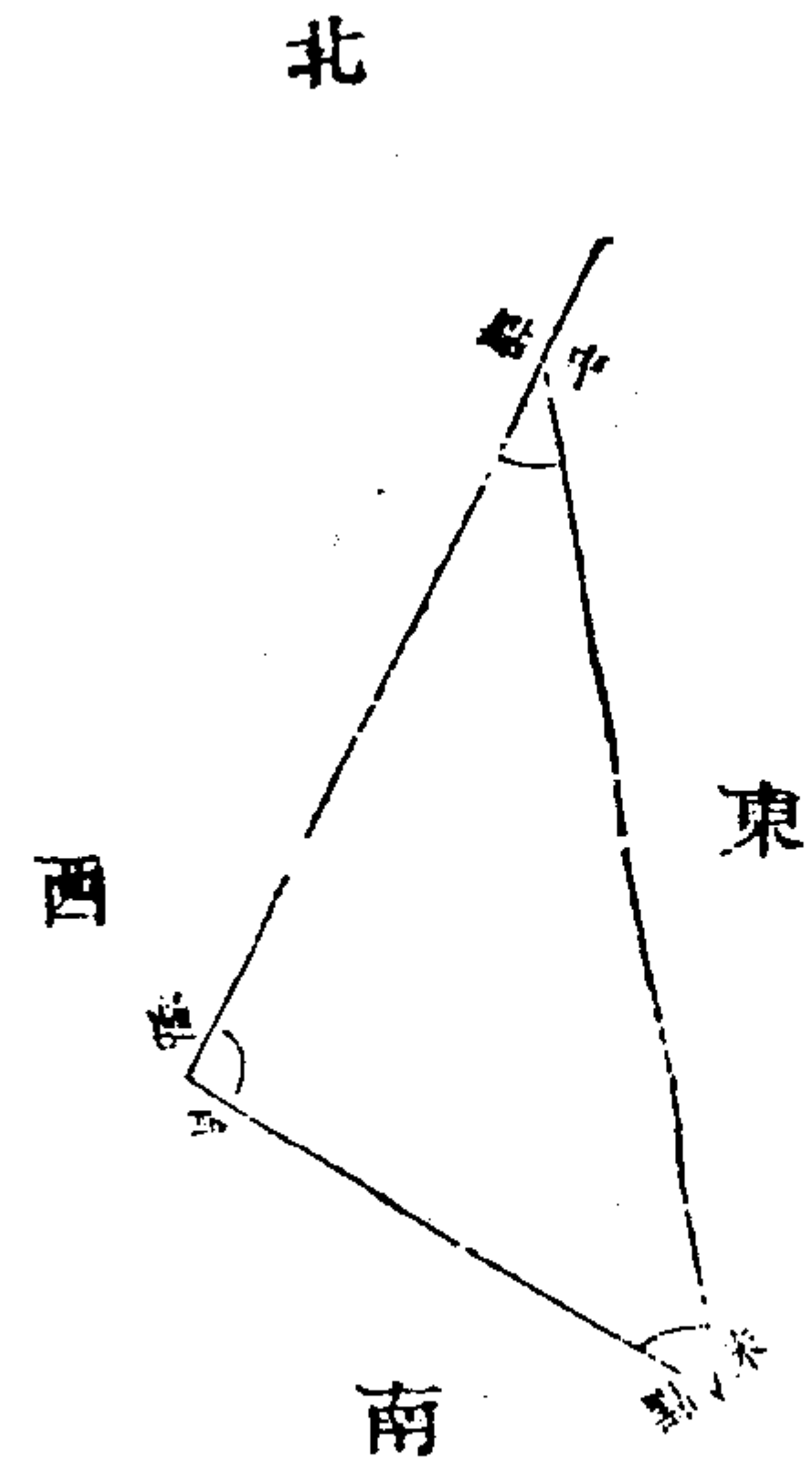
三率量得底綫

一百丈

四率南北兩岸之寬

一三八〇一〇

老河口渭河入境



水面寬一百三十八丈深一丈一尺

丈五作分一以

新續渭南縣志

卷一

從輿圖節節錄

三

張義村渡口

由首點直向北岸中點北偏東八十度橫向末點北偏東
百三十五度由末點斜向中點北偏東六十度回向首點
北偏西四十五度量得底綫長百丈

按三角八綫算法列後

先求首角由首點直向北岸中點北偏東八十度減橫向末點
北偏東百三十五度餘五十五度為首角次求末角由末
點斜向中點北偏東六十度加橫向首點北偏西四十五
度得百零五度減半周百八十度餘七十五度為末角首
末相併得百三十度減半周百八十度餘五十度為中角

一率中角五十度

正

七六六〇四四四

二率末角七十五度

正

九六五九二五八

三率量得底綫

一百丈

四率中首相距之寬

一二六〇九四

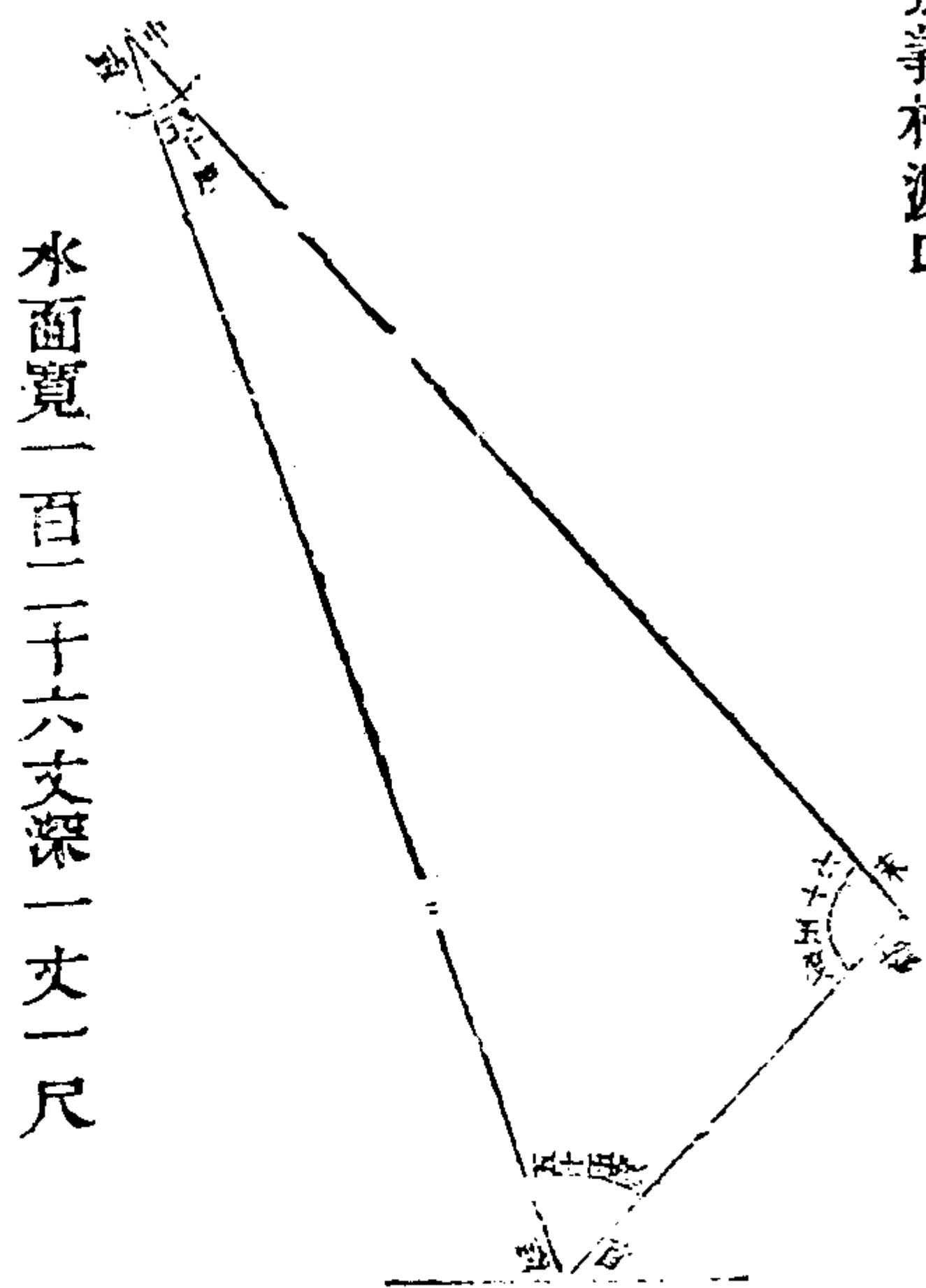
新續渭南縣志

卷一

從輿圖節節錄

四

張義村渡口



水面寬一百二十六丈深一丈一尺

白楊寨渡口

由首點直向中點測得北偏東七度橫向末點測得北偏東七十八度量得底綫長一百丈由末點然後即斜向中點測得北偏西四十七度回向首點北偏西百零二度

按三角八綫算法列後

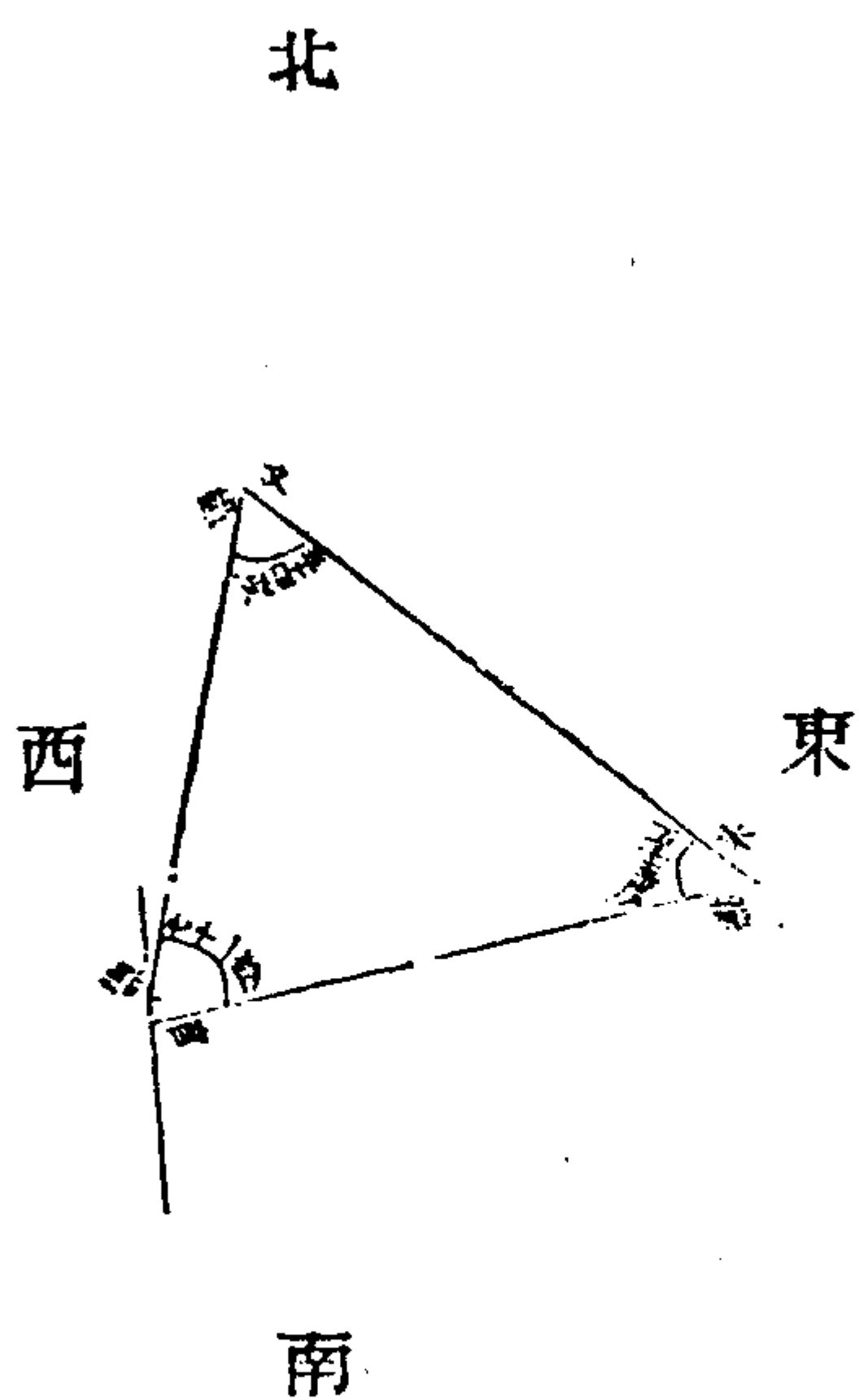
先求首角由首點直向中點北偏東七度減橫向末點北偏東七十八度餘七十二度為首角次求末角由末點斜向中點北偏西四十七度減回向首點北偏西百零二度餘五十五度為末角首末相併得百二十六度減半周百八十度餘五十四度為中角

新續渭南縣志 卷一 從興圖譜 五

- 一率中角五十四度 正 八〇九〇一七〇
- 二率末角五十五度 正 八一九一五二〇
- 三率量得底綫 一百丈
- 四率兩岸渡口水面寬 一〇一二五二七

白楊寨渡口

水面寬一百零一丈深一丈二尺



新續渭南縣志 卷一 從興圖譜 六

穆家渡口

由首點直向中點測得北偏東百七十三度橫向末點測得北偏西百三十二度量得底綫長一百丈由末點斜向中點測得北偏東百五十二度回向首點北偏東四十八度

按三角八綫算法列後

先求首角由首點直向中點北偏東百七十三度加橫向末點北偏西百三十二度得三百零五度減全周三百六十度餘五十五度為首角次求末角由末點斜向中點北偏東百五十二度減橫向首點北偏東四十八度得百零

四度減半周百八十度餘七十六度為末角首末相併得

二百三十一度減半周百八十度餘四十九度為中角

一率中角四十九度 正 七五四七〇九六

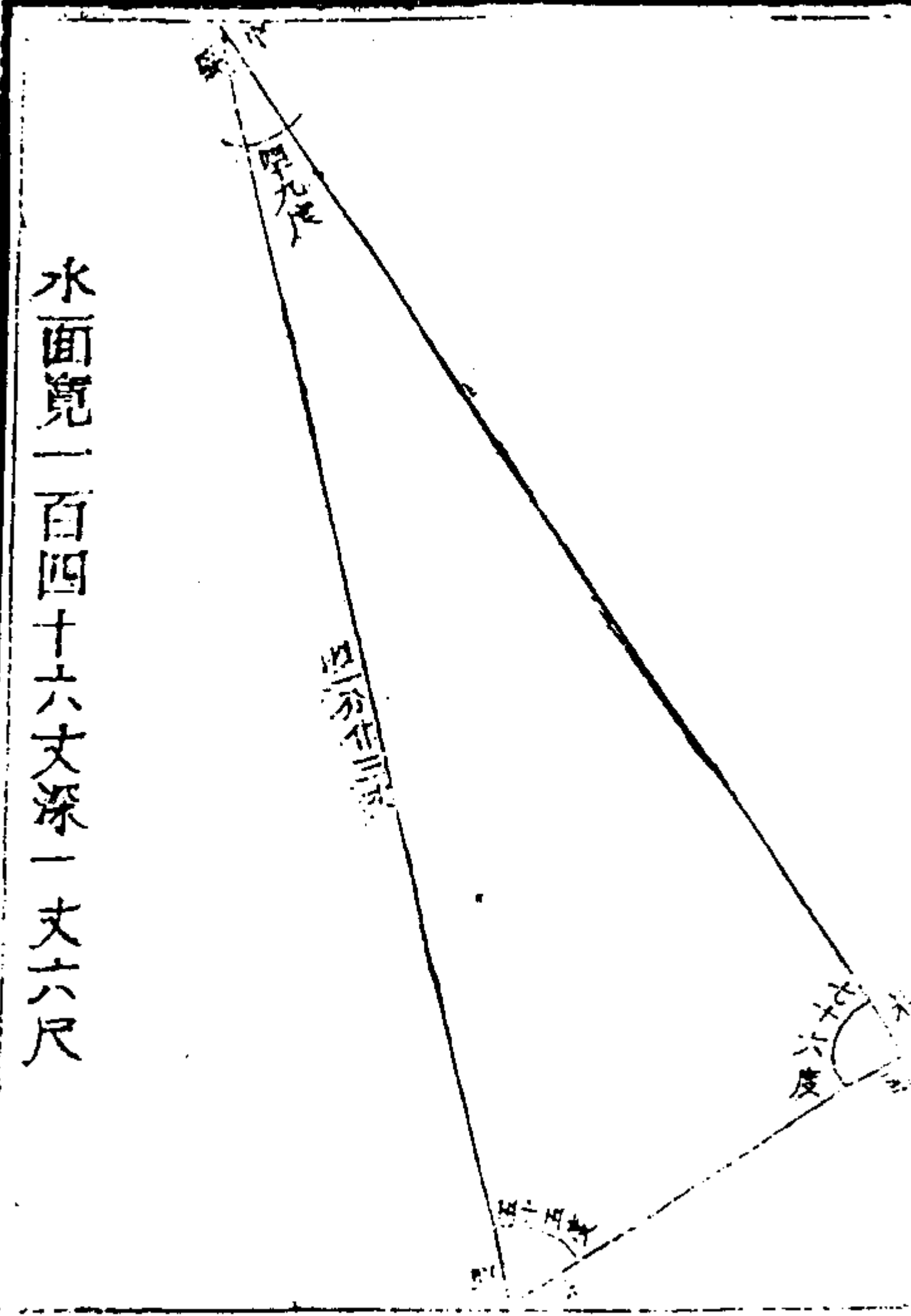
二率末角七十六度 正 九七二九五七

三率量得底綫 一百丈

四率渡口水面寬 七七三五一一

新續濟南縣志 卷一 從輿圖節詳 七

穆家渡口



沙家渡口

首點直向北岸中點測得北偏東一十度橫向末點測得
 北偏東一百零六度量得底綫長百丈由末點斜向北岸
 中點測得北偏西二十六度回測首點北偏西七十四度
 按三角八綫算法列後

先求首角即由首點直向北岸中點北偏東一十度減橫
 向末點北偏東百零六度得九十六度減半周百八十度
 餘八十四度為首角次求末角由末點斜向北岸中點北
 偏西二十六度減橫向首點北偏西七十四度餘四十八
 度為末角首末相併得百三十二度減半周百八十度餘
 新續濟南縣志 卷一 從輿圖節詳 八

四十八度為中角

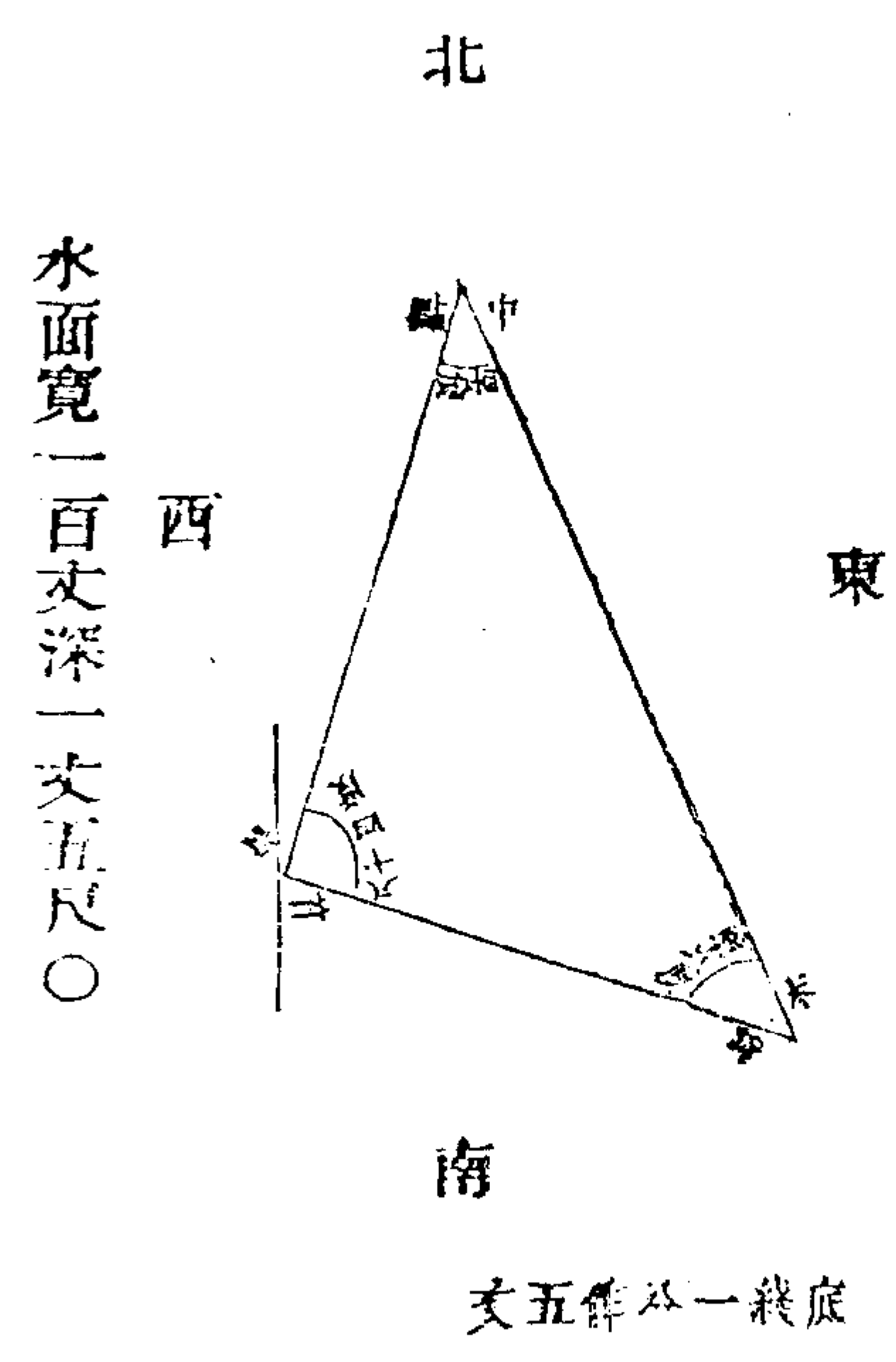
一率中角四十八度 正 七四三一四四八

二率末角四十八度 正 七四三一四四八

三率量得底綫 一百丈

四率兩岸相距寬 一〇〇〇〇〇

沙家渡口



新續渭南縣志 卷一 從輿圖節錄 九

上漲渡口

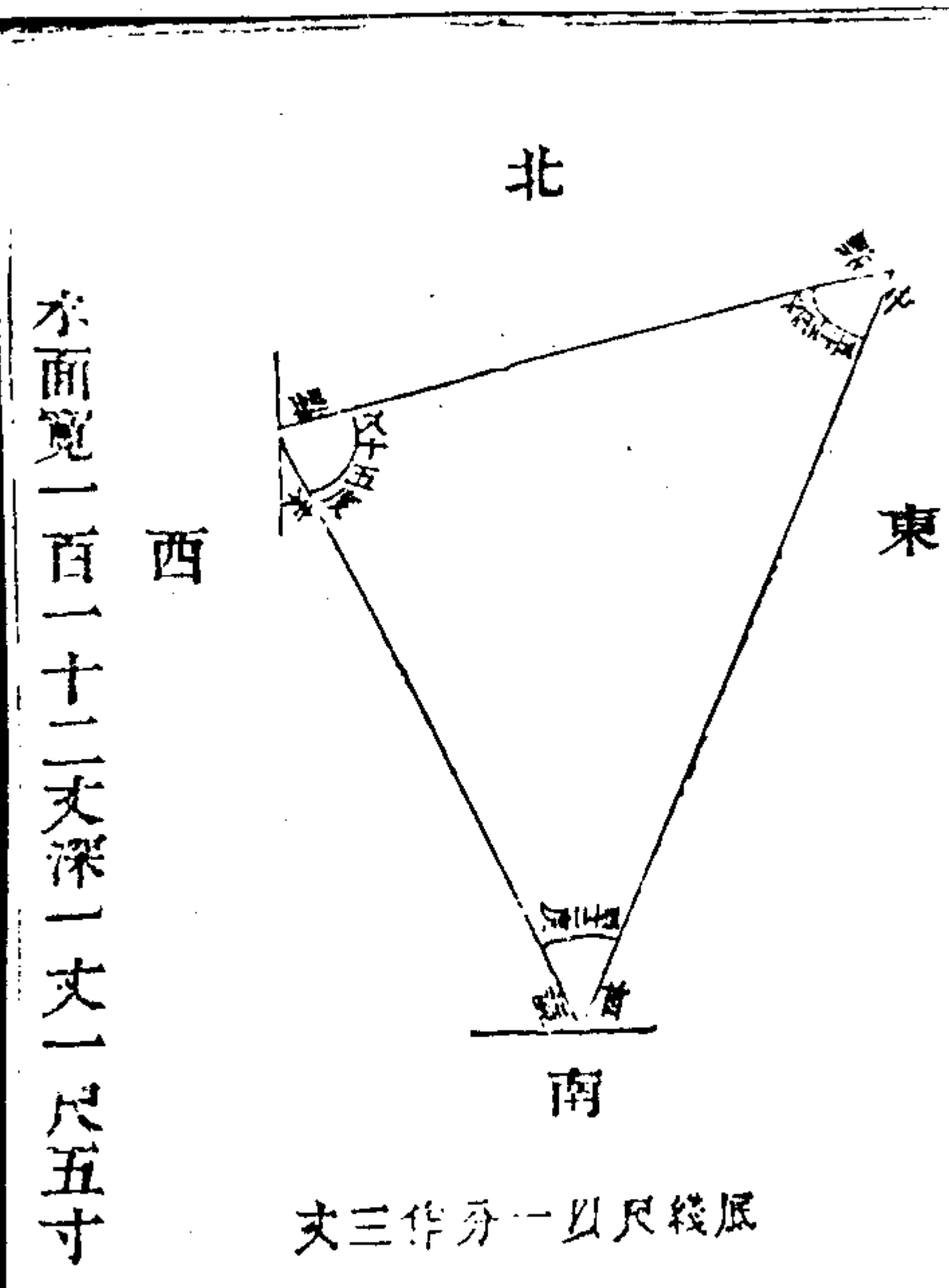
由首點直向北岸中點北偏東二十二度橫向末點測得北偏西二十度量得底綫長九十丈為末點由末點斜向中點北偏東七十五度橫向首點北偏東一百六十度按三角八綫算法列後

先求首角由首點直向中點北偏東二十二度加橫向末點北偏西二十度得四十二度為首角次求末角出末點斜向中點北偏東七十五度減回向首點北偏東一百六十度餘八十五度為末角首末相併得一百二十七度減平周百八十度餘五十三度為中角

- 一率中角五十三度 正 七九八六三五五
- 二率末角八十五度 正 九九六一九四七
- 三率量得底綫 長九十丈
- 四率兩岸相距水面寬 一一二二二六三

新續渭南縣志 卷一 從輿圖節錄 十

上漲渡口



下漲渡口 即縣城北門外清河口

由首點直向中點測得北偏東六十度橫向末點測得北偏東百四十五度量得底綫長一百丈由末點斜向中點測得北偏東五度回測首點北偏西三十五度

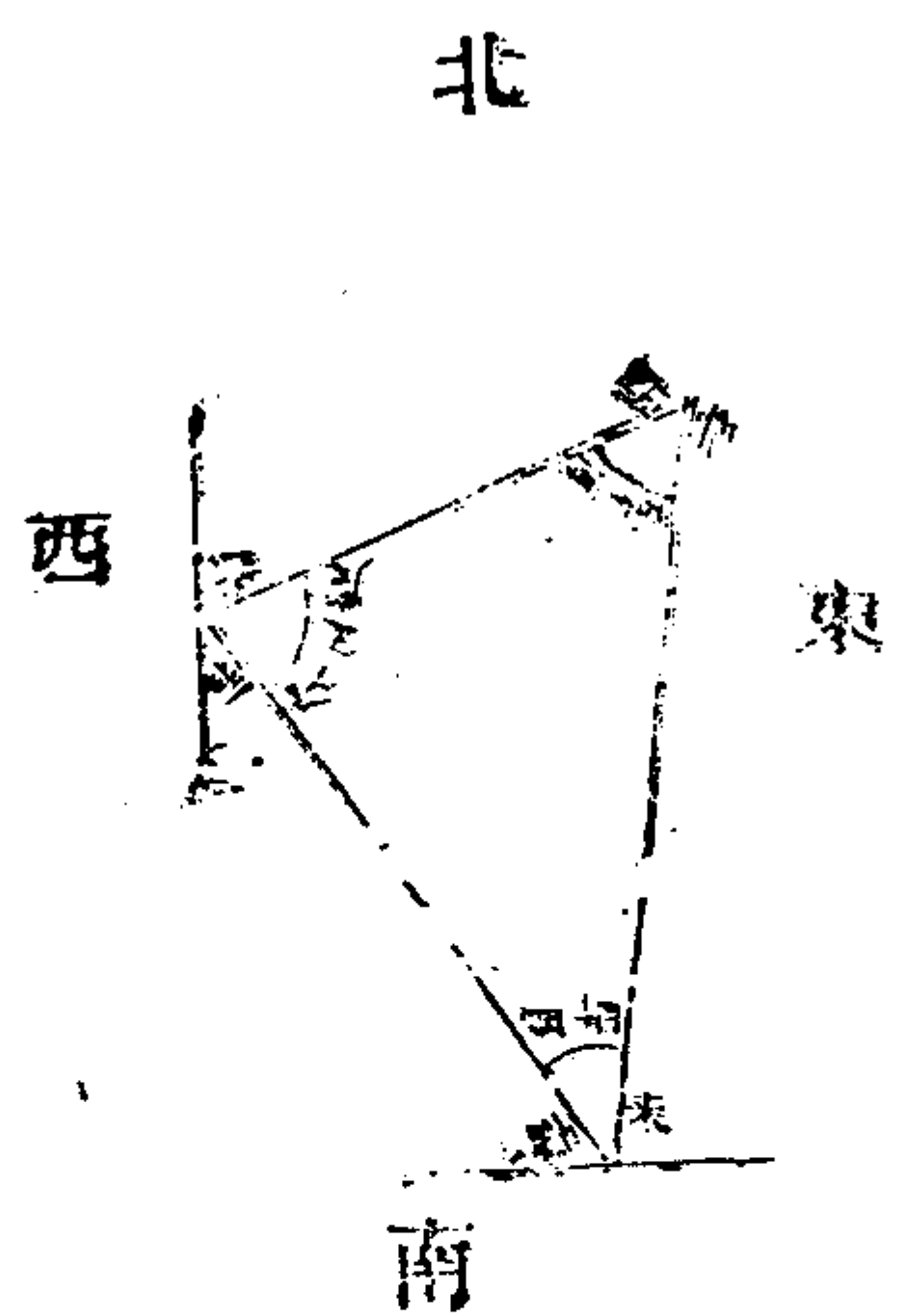
按三角八綫算法列後

先求首角由首點直向中點北偏東六十度減橫向末點北偏東百四十五度餘八十五度為首角次求末角由末點斜向中點北偏東五度加回測首點北偏西三十五度得四十度為末角首末相併得百二十五度減半周百八十度餘五十五度為中角

新續清西縣志 卷一 從製圖節節錄 七

- 一 率中角五十五度 正 八一九一五二〇
- 二 率末角四十度 正 六四二七八七六
- 三 率量得底綫 一百丈
- 四 率中首相距之寬 七八四七

下漲渡口 即縣城北門外清河口



底綫一分五丈

水面寬七十八丈七寸深一丈八尺六寸

新續清西縣志 卷一 從製圖節節錄 七

白王渡口

首點直向南岸渡口測得北偏西六十度橫向末點測得北偏東五十五度量得底綫長一百丈由末點斜向中點北偏西三十度回測首點北偏西百二十五度

按三角八綫算法列後

先求首角由首點直向南岸中點北偏西六十度加橫向末點北偏東五十五度得百一十五度減半周百八十度餘六十五度為首角次求末角由末點斜向南岸中點北偏西三十度減回測首點北偏西百二十五度餘九十五度為末角首末相併得一百六十度減半周百八十度餘

二十度爲中角

一率中角二十度正

三四二〇二〇一

二率末角九十五度正

八七一五五七〇

三率量得底綫

一百丈

四率中首相距之寬

二五四八三〇

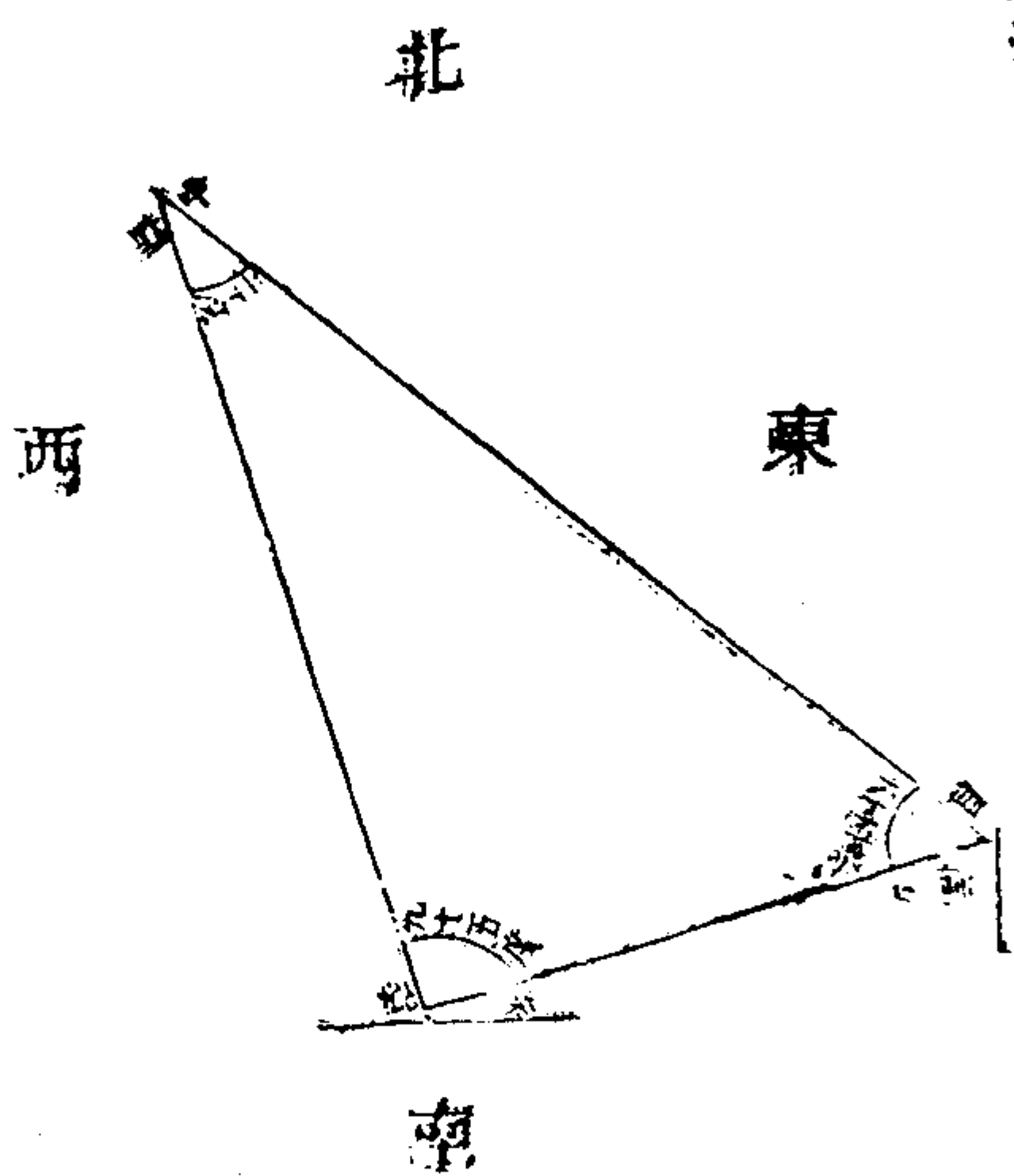
新續渭南縣志

卷一

從輿圖解節錄

三

曰王渡口



水面寬二百五十四丈二尺三寸深七尺八寸

詹家北岸渡口

由首點直向南岸渡口測得北偏西七十度橫向末點測得北偏東三十度量得底綫長一百丈由末點斜向南岸中點北偏西三十度回測首點北偏西百五十度

按三角八綫算法列後

先求首角由首點直向南岸中點側得北偏西七十度加橫向末點北偏東三十度得一百度減半周百八十度餘八十度爲首角次求末角由末點斜向南岸中點北偏西三十度減橫向首點北偏西百五十度得一百二十度減半周百八十度餘六十度爲末角首末相併得一百四十

新續渭南縣志

卷一

從輿圖解節錄

三

度減半周百八十度餘四十度爲中角

一率中角四十度正

六四二七八七六

二率末角六十度正

八六六〇二五四

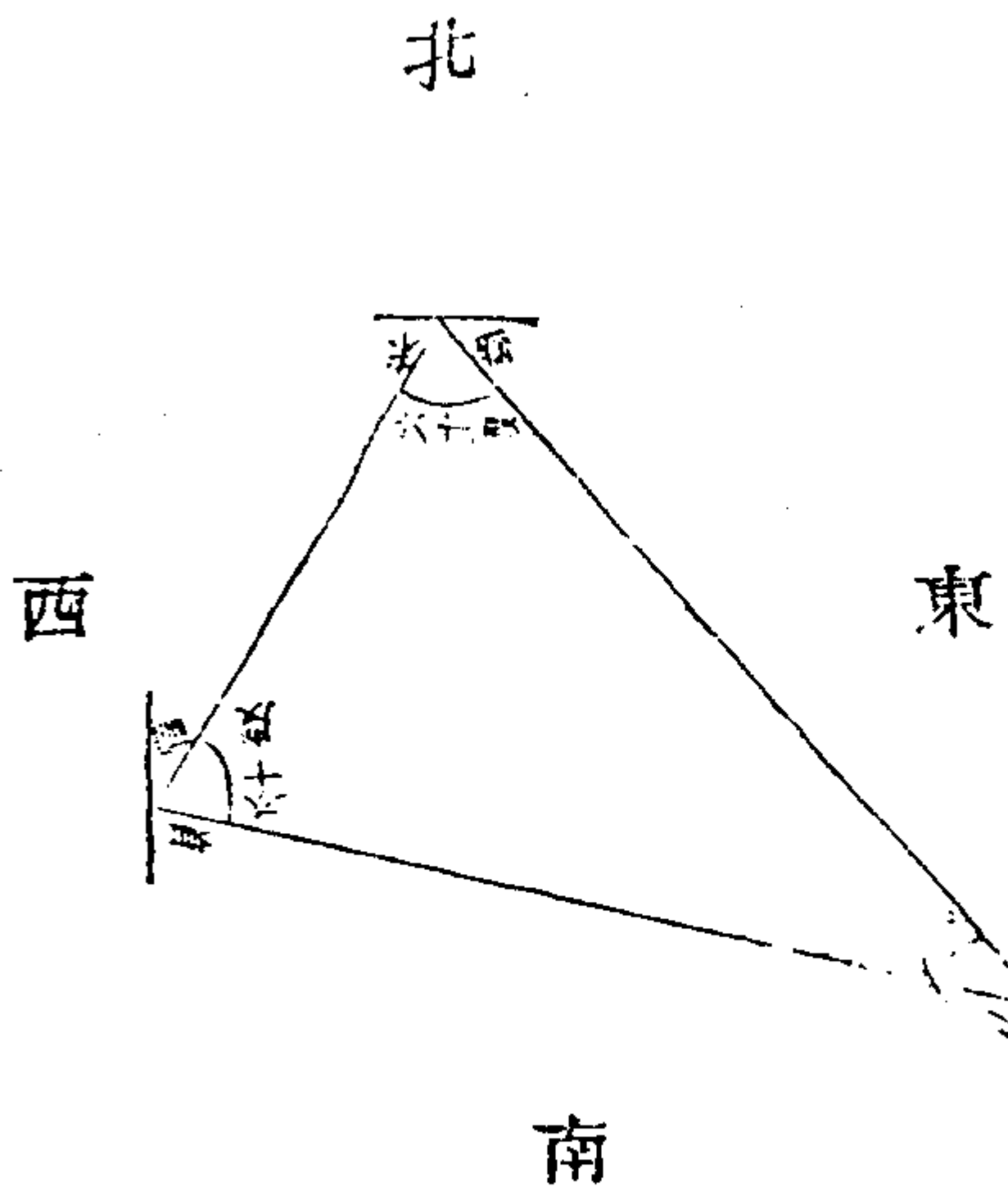
三率量得底綫

一百丈

四率南北渡口相距

一三四七二九六

詹家渡口



水面寬一百三十四丈七尺深七尺五寸

新續渭南縣志 卷一 從真圖節錄 五

陳家灘北岸渡口

由首點直向南岸渡口測得北偏東百六十五度橫向末點測得北偏東七十度量得底綫長一百丈為末點由末點斜向南岸中點北偏東四十度回測得首點北偏西一百一十度

按三角八綫算法列後

先求首角由首點直向南岸中點北偏東百六十五度為橫向北偏東七十度餘九十五度為首角次求末角由末點斜向中點北偏東四十度加橫向首點北偏西百一十度得百五十度減半周百八十度餘三十度為末角首末

相併得一百一十五度減半周百八十度餘六十五度為中角

一率中角六十五度 正 弦 九〇六三〇七八

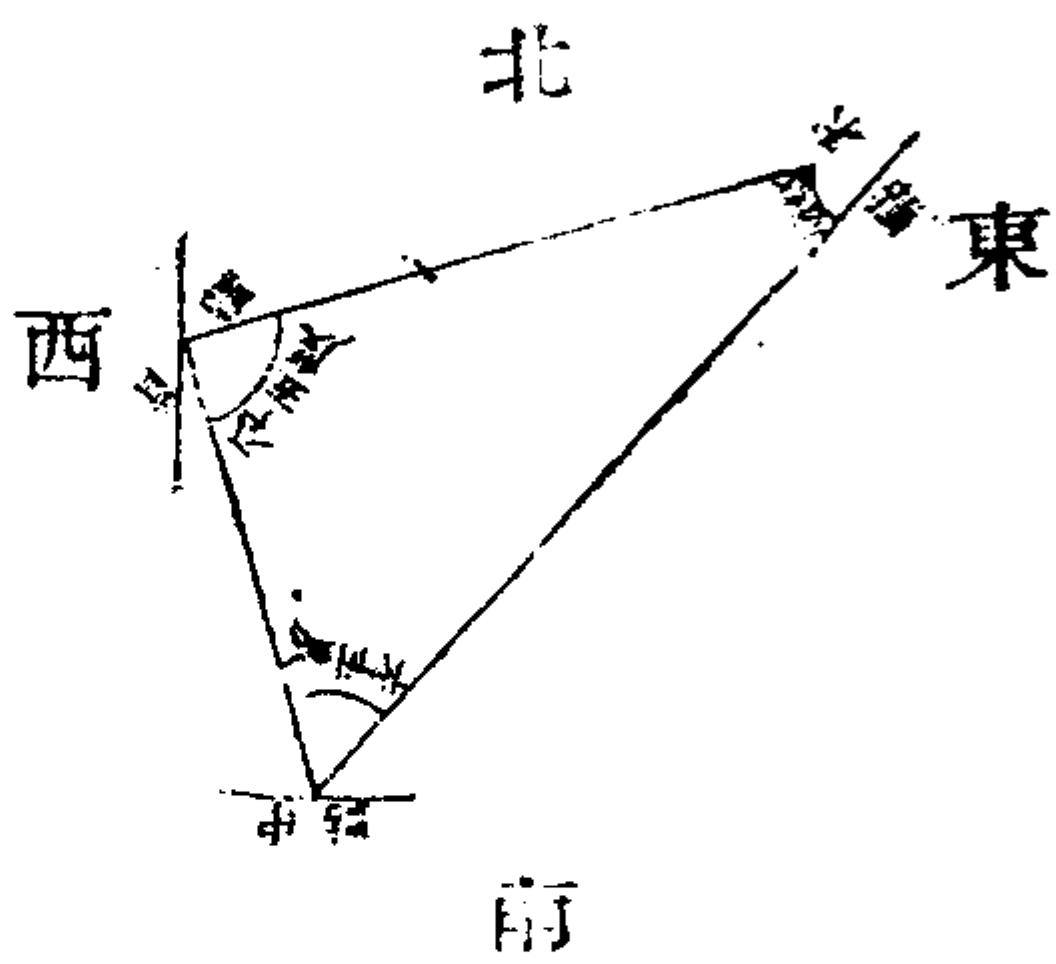
二率末角三十度 正 弦 五〇〇〇〇〇〇

三率量得底綫 一百丈

四率南北渡口相距寬 五五一六三〇

新續渭南縣志 卷一 從真圖節錄 六

陳家灘北岸渡口



水面寬五十五丈一尺六寸〇深一丈九尺七寸