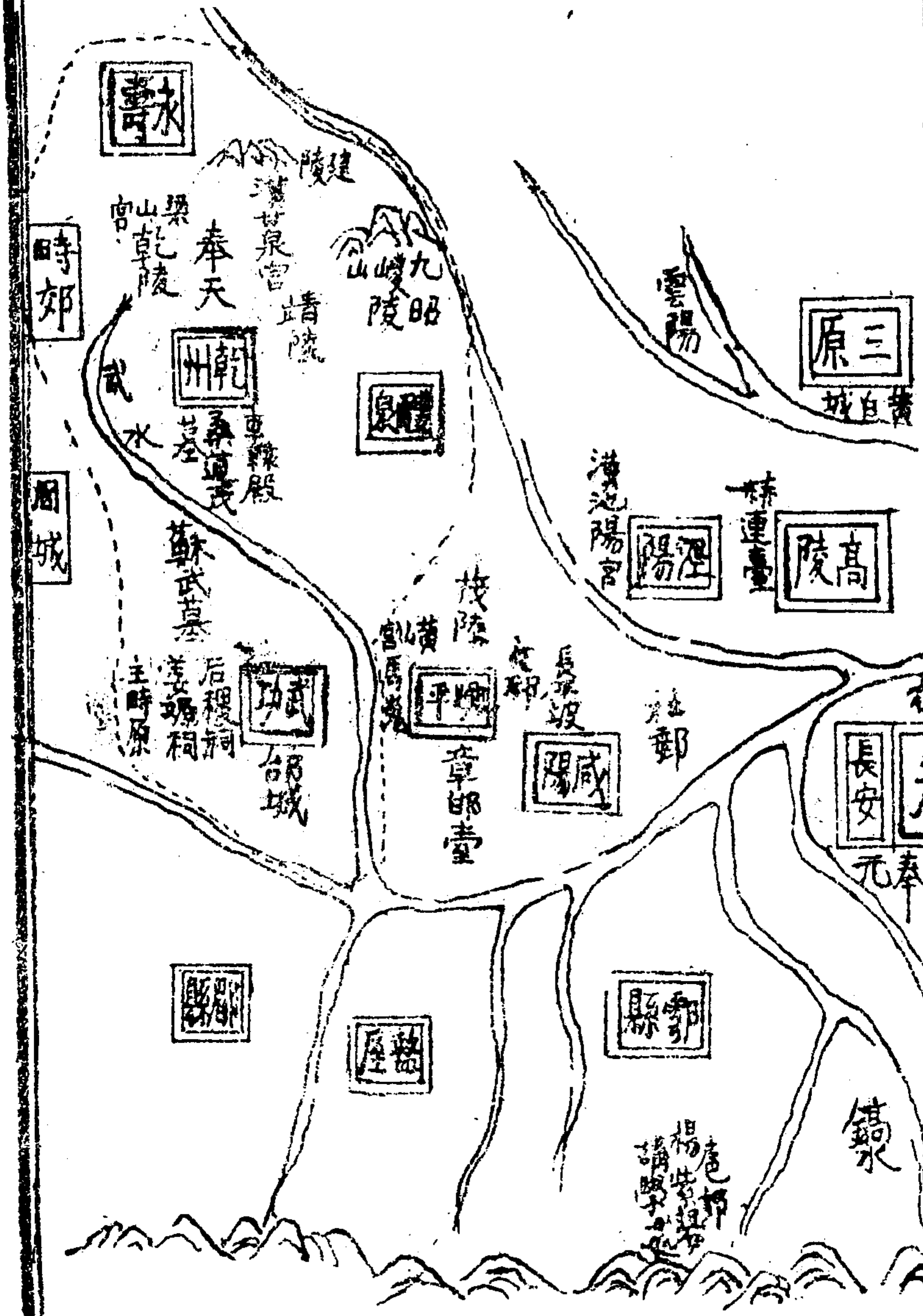


乾州設達魯花赤。

按元補顏普化碑、補顏普化，以宿衛青宮勞、詔授淮義校尉乾州達魯花赤。乾徵遺稿云：「達魯花赤者，華言荷包厭口、取管轄之義。州達魯花赤。曰：「歐州。」各府縣皆有之。」

元代奉元縣西北部圖

及州境疆城圖



明太祖洪武二年，改奉元爲西安府。

名山藏、按是時乾州屬西安府。

洪武九年，置承宣布政使司。

通志

清置陝西布政使司。

通志。按清初，乾州仍屬西安。雍正三年，始直隸布政使司。

按明清兩朝，地方行政最大區域，皆稱布政使司。其稱爲省者，乃沿用元時行省之名耳

！今尙沿用之。

### 明清兩代州屬疆域圖



### 說明

唐置奉天，析醴泉等五縣爲之非轄境也。乾甯中，改置州，始有屬縣。然歷宋、元、明、皆隸府，清隸直隸州。仍以永壽武功二縣屬焉。廣百里，袤二百里。通志有此圖，今因



之。特以古今地名屢易，故山川古蹟，不盡有基址可據。按以方位道里，略而得之彷彿，附存備考。

中華民國初年，置關中道。按本縣屬之。二十六年，割乾縣等九縣為第七區行政區，督察專員公署設於邠縣。

歷代建置沿革行政系統表  
按本縣雖直屬省政府之民政廳，而仍受專員之督察節制。

朝代 上級

中級

本境

秦： 內史

掌治京畿，為三  
六十郡之首。

好時縣

故城在今  
縣東七里

西漢： 內史 (京畿)

右扶風 (初名中地郡，後為主簿都尉，武帝太初中，改右扶風) 好時縣  
京兆尹 (初名右內史)  
左馮翊 (初名左內史)

東漢： 司隸 (初名雍州)

右扶風 光武帝建武五年前。好時縣  
京兆尹  
左馮翊 建武六年後，池陽縣 (省好時入之。治城在涇陽西北三里) 池陽縣  
魏 初 池陽縣

魏： 司隸 京兆郡

中葉後 池陽縣

晉 元康前 扶風郡

秦國 (改扶風置) 池陽縣 (秦國治)  
元康後 京兆 (改秦國置) 池陽縣 (割池陽之地分置) 好時縣

乾縣新志

卷之二 疆土志

歷代建置沿革行政系統表

六

西京克典印書館代印

北魏

雍州

咸陽郡(苻秦時置)

宵夷縣(池陽改置)

岐州(晉秦國地)

扶風郡

好時縣(扶風郡治)

武功郡(分扶風置)

漠西縣(分好時置在今縣西)

西魏

雍州

宵夷縣(割咸陽郡置)

宵夷縣

岐州

武功郡(扶風郡廢)

好時縣(二縣同時在本境者)

北周

建德前 雍州

秦郡(宵夷郡改置)

宵夷縣

建德後 雍州

武功郡

好時縣

咸陽郡(省秦郡，入咸陽郡)

宵夷縣

扶風郡(舊岐州地)

漠西縣(是好時併好時入漠西)

隋

文帝 京畿

雍州

是時咸陽扶風郡俱廢。初名京兆郡。開皇三年改置。

好時縣(上官分置)

煬帝 京畿

京兆郡(雍州改置)

禮泉縣(好時廢併入此。禮泉縣此時廢。兼有今縣東境)

唐

高祖—京畿

雍州(京兆郡改置。)

上宜縣

(太宗貞觀初、省入岐陽。)

好時縣

(分醴泉置此後醴泉與今境同)

太宗—以關內道

貞觀元年置。

京兆郡(稷州雍州)

中宗時：改雍州置郡。武后時、初改爲稷州。尋又改爲雍州。

奉天縣

文明元年，析醴泉始平好時武功永壽五縣，置奉天奉陵。

好時縣

(上宜省入)

奉天縣

(德宗陞爲赤縣。)

玄宗—以京畿道

開元二十一年改關內道置此

京兆府

(開元中。改雍州置府。)

好時縣

乾州

(乾甯元年。置領縣一。)

奉天縣

昭宗—以京畿道

後

京兆府

威勝軍

(乾甯二年。建領縣四)

好時縣

按好時盤匡醴泉武功四縣，隸此軍。

後梁

雍州

太祖開平元年改京兆府置。

威勝軍

乾州陞軍，共領五縣

好時縣

奉天縣

後唐

鳳翔府

莊宗同光元年，改雍州置。

乾州

罷軍，置州領縣一

奉天縣

好時縣

同光中屬鳳翔府，明宗後改屬京兆

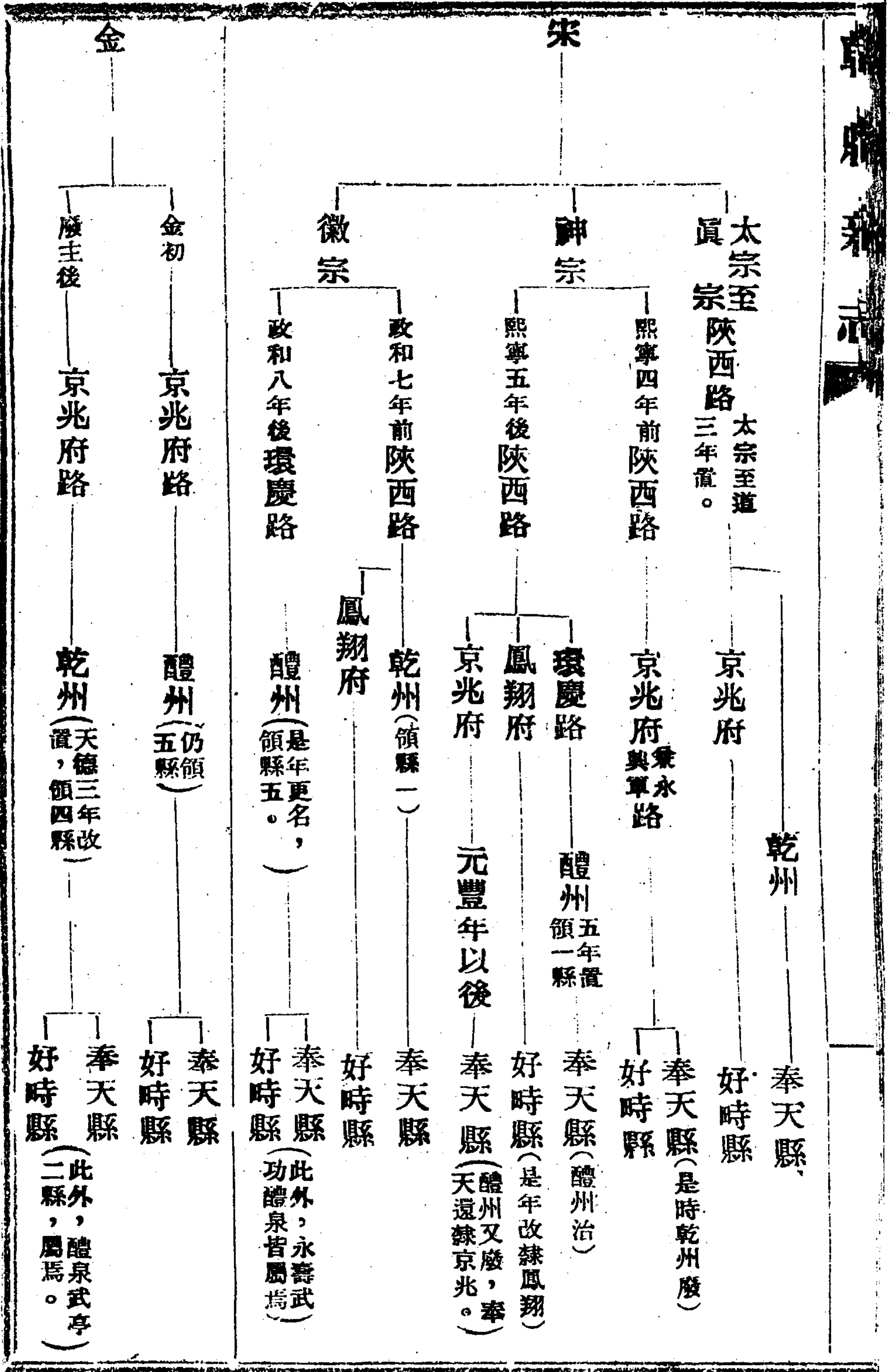
乾縣新志

卷之二 疆土志

歷代建置沿革行政系統表

七

西京克興印書館代印



元：陝西行中書省  
(世祖至元二十三年置。)  
(行省之名，始此。)

仁宗前——安西路  
初名京兆府  
仁宗後——奉元路  
改安西

乾州

省奉天好時，併入州，領永壽武功醴泉三縣，至是州亦為親民之官。

明：承宣布政使司

西安路

乾州

沿元制，領三縣。世宗以後，醴泉屬西安府。

清：陝西布政使司

西安府

乾州

領永壽武功二縣。仍領二縣，雍正三年以後，直隸布政使司。

雍正三年後，

中華民國：

陝西巡按使署  
陝西省長公署  
陝西省政府

關中道(五年以前)

關中道(六年以後。十年以前)

民政廳(十六年以後)

二十六年(民政廳第七區行政督察專員公署。)

乾縣

三十年一月由二等縣編為三等縣

疆域

治城

以南什字為中點。

位於東經一百零八度八分三十四秒。北緯三十四度二十九分。位於首都西經十度四十六分。省垣西經五十四分。東境位東經一百零八度十九分。西境位東經一百零七度五十五分。南境佔緯度十分三十七秒。北境佔緯度十二分四十五秒。在首都西北二千六百八十五里。省垣西北百六十里。是為縣境在大地及本國之方位。境地廣六十五里。縱七十八里七分有奇。是為提封之境。

東至醴泉縣西門外界碑，三十一里八分五厘五毫。西至扶風界居村，四十二里九分九釐一毫五絲一忽。南至武功界，三十三里有奇。北至永壽界，三十一里六分七釐強，是為四止之境。

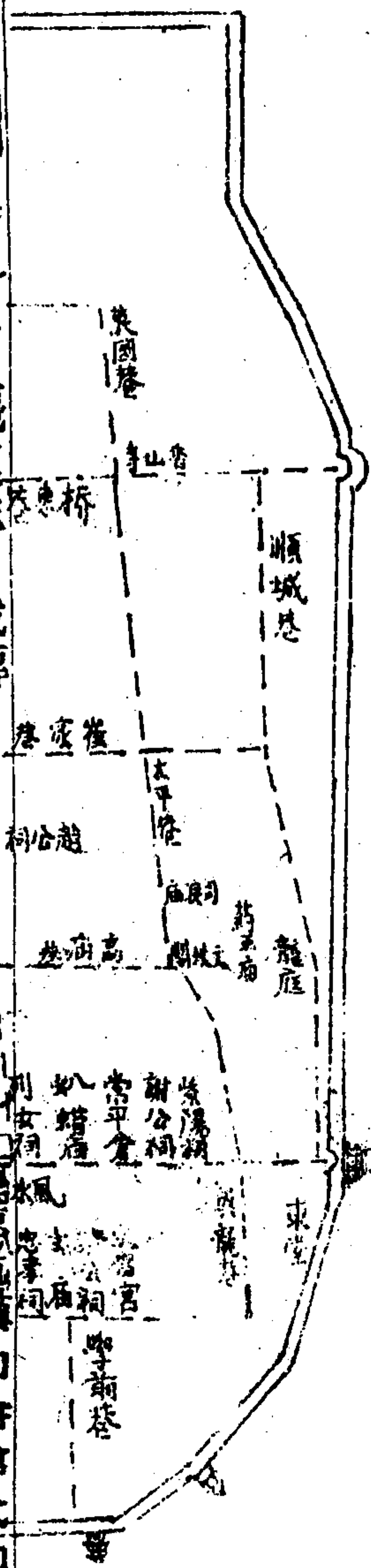
東北至五峯山六十一里半。東南至興平馬嵬坡五十七里八分八釐弱。西北至鷓子村。出境入永壽麟遊磨子溝，五十二里七分七釐。西南至武功白楊寨三十四里七分弱。是為四隅之境。

城廩

治城 即唐德宗時所築。奉天故城，歷代補築，多失考。五代漢乾祐中修。明太祖洪武元年重建。洪武間，知州王師尹繼之。女牆原係土塹疊砌。坍塌無常。萬曆甲戌，知州李維祐易之以磚。壬辰，知州賈一敬，築城外隍垣。東西二小門，蓋於此時增開之。崇禎壬申雨圯。知州楊殿元補築。清知州楊允昌，張務訥，皆重修。咸豐初，知州謝質卿築城濬隍，增修城上砲臺，頗稱完固。門六，東曰紫陽。西曰躍清。南曰新泰，北曰儲胥。小東門曰好時。小西門曰率西。

按唐四門，東曰迎陽，西曰寶登，南曰延薰，北曰拱斗，詳建置欄內。城周十一里零六釐五毫。南廣東門至西門，一里九分九釐七毫七絲零。北廣小東門至小西門，二里六分五釐零。縱南門至北門，二里五分六釐五毫足。民國九年，知事傅麗春補修。二十二年，縣長鄧守真又補修。未及完竣，旋即任去。

清城池圖



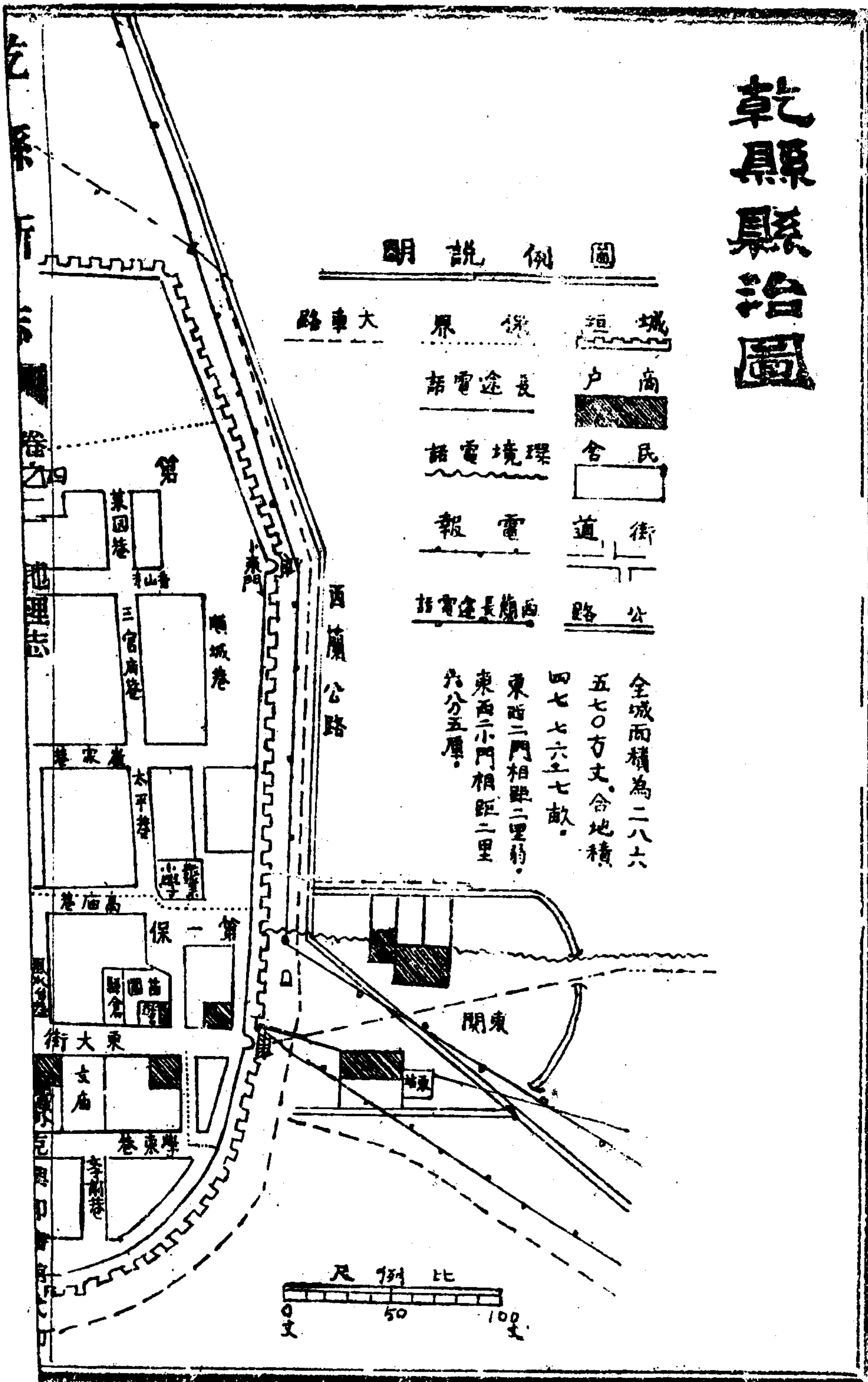


# 乾縣縣治圖

## 圖例說明

大車路	界保	垣城
話電途長	戶商	舍民
話電境環	道街	路公
報電		
話電途長西		

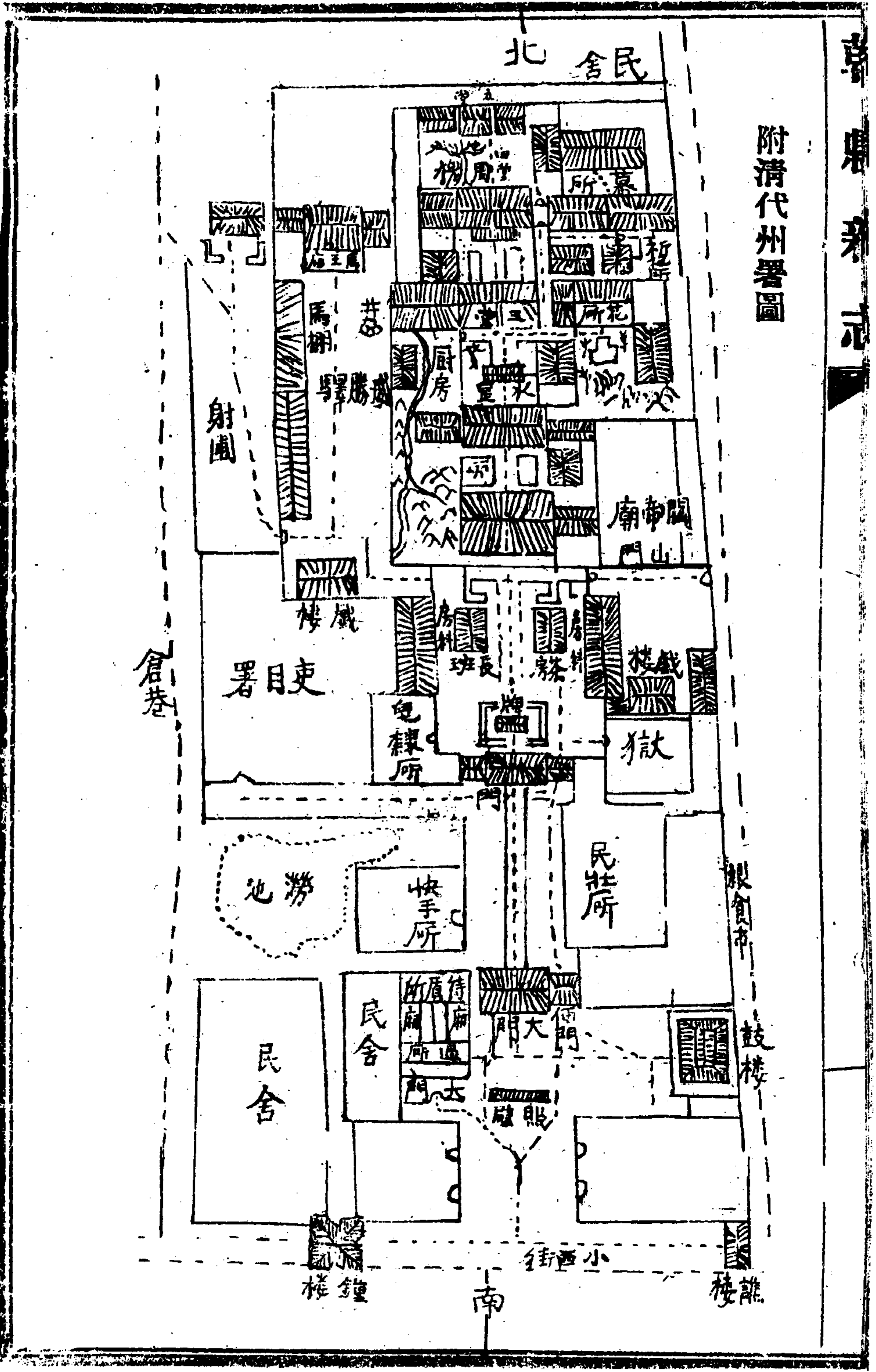
全城面積為二八六  
 五七〇方丈。合地積  
 四七七六之七畝。  
 東西二門相距二里弱。  
 東西小門相距二里  
 六分五厘。





縣政府 在城內西偏，即唐德宗行在故址。乾甯中，始爲州治；宋因之。元豐初，奉天令楊景亮構軒於大堂之東北，顏曰：「清美軒。」今久圯。金大定戊子，刺史鄭彥文修二堂。顏曰思政堂。刺史呂雲卿州署圖，載有麗春靜治，曰「安宜」曰「歲寒」諸堂。及澄碧亭、靜樂齋，平嵐觀，俱廢。明洪武七年，知州王師尹；成化甲辰，知州劉濟皆重新之。嘉靖中，西安知府吳維祺，題正廳曰：「節愛堂。」舊大門東向，萬曆辛卯，知州賈一敬，改建於南，通小西街。崇禎壬申，知州楊殿元以儀門爲大門，前設照壁。二門內有大堂、二堂、三堂、並內堂，各五楹。後樓亦五楹。二門左爲囿園，右北有延賓館。清雍正三年，知州拜斯呼朗，捐修吏役廊廡三堂，左爲客廳。其後南北院各增屋數間。東小院名新花廳，爲墓館，三堂右有午清堂，以古槐二株得名。雙柳堂。宣統初，改儀門爲宜門。避溥儀之名也。中華民國因之。初名縣公署。十六年，改縣政府。十八年，縣長楊韶重修，按新式建築。去宜門，改乾縣縣政府。右側爲舊日馬號及典史署，亦改建中山公園。內築三民塔，五權臺，今臺已圯，槐陰館，舊爲快班廳，有古槐，相傳爲周時物，館門有宋侍御芝田、所書匾額。前面有方塘，水波蕩漾，尙有可觀。

附清代州署圖





縣黨部 本縣黨務，自民國十五年十一月間，開始進行，時人對於三民主義多未明瞭，十六年四月，從新清黨，黨務曾有一度之停止。十七年十二月，程新三、王潤珊等，奉令成立登記處，辦理全縣黨員登記，十八年三月，成立乾縣黨務委員會，續徵黨員。至十月，統計黨員一百八十餘人，成立區分部十五處，十一月召集全縣代表大會，選殷鎮毫、李定志、嚴直敬等五人為執行委員，楊杰生為監察委員，成立正式縣黨部，推行組訓、宣傳及民運等工作。十九年八月，因政變工作停止。二十年，陝局底定，省方派員重整黨務，成立乾縣黨務審查員辦事處。九月，改為黨務指導員辦事處，經王正身、胡敬銘、蔡襲沉等黨委相繼工作。迄二十五年十二月，西安事變發生，黨務停頓。二十六年三月，本縣黨務工作。即行正式恢復。及雙七抗戰軍興，本縣黨委程新一領導各界，加緊推進抗敵後援工作，二十七年五月，周增益奉命由醴泉調任本縣黨務指導員。除積極推進抗敵後援工作外，並加緊進行黨務工作，二十九年一月，殷鎮毫任縣黨部書記長，大量徵收黨員，截止三十年十月止。全縣黨員統計共有一千一百餘人，又成立文化服務社，黨務基礎大固，主義已博得民衆信仰矣！