

中國方志叢書·華中地方·第二九七號

據

清·黃心菊修，胡元士纂
光緒二年刊本

影印

湖 南 省

東安縣志

(一)

sk16/02

成文出版社有限公司印行



10097176

中國方志叢書·華中地方·第二九七號


據

清·黃心菊修，胡元士纂
光緒二年刊本

影印

湖 南 省

東安縣志



sk 16/02

成文出版社有限公司印行



10097177

中華民國六十四年 月壹一版

東安縣志

全二冊

發行人：黃 成 助

出版者：成文出版社有限公司

台北市郵政信箱二二六〇五號
台北市羅斯福路三段二四〇巷五號

印刷者：成文出版社有限公司

內政部登記證內版台業字第一一四七號

光緒二年
五月刊成

疆域第一

東安縣志一

疆域地圖 沿革圖說

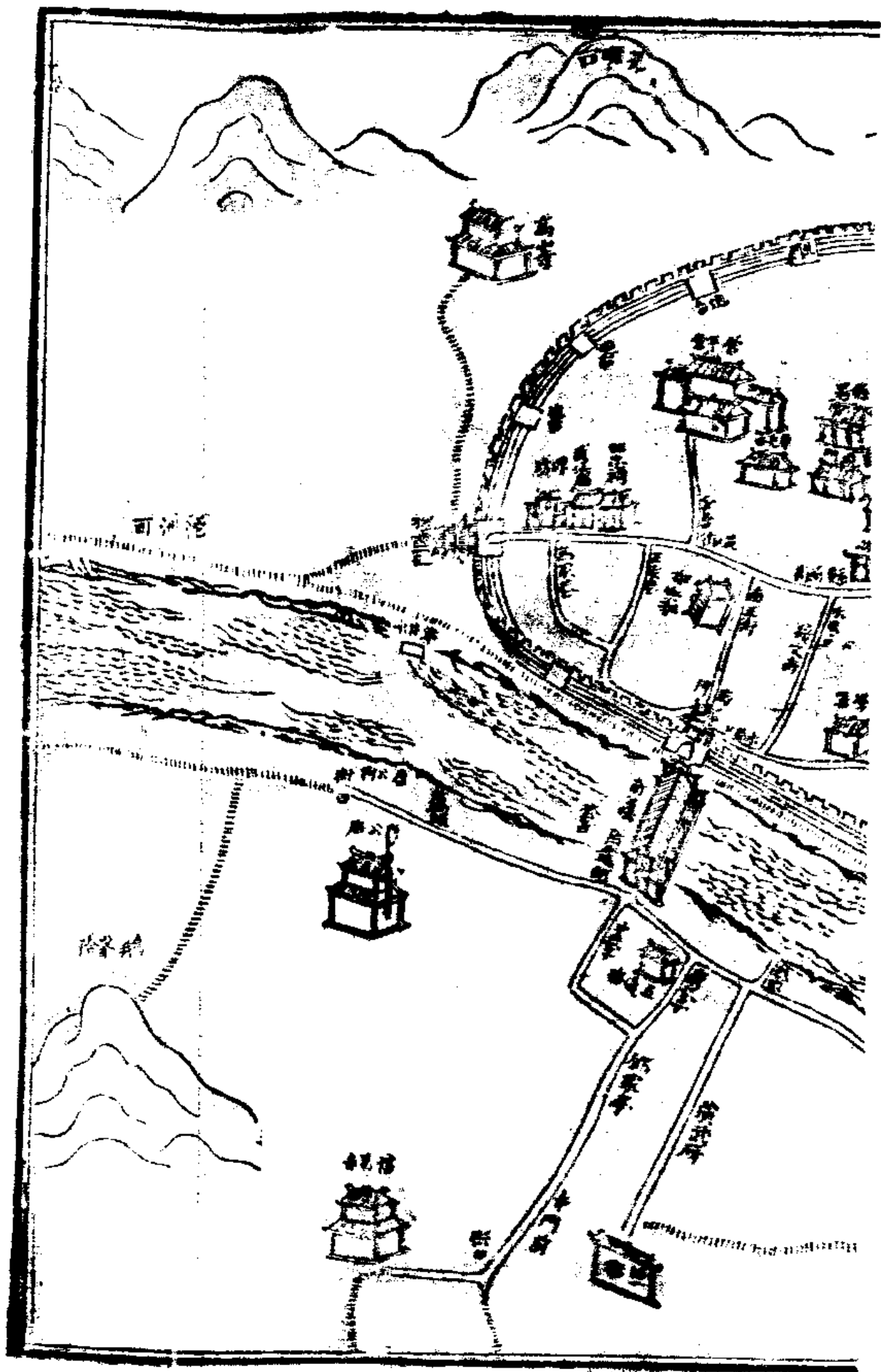
東安於漢爲洮陽之地傳云自秦以來嘗置東安驛於今縣城唐末馬氏擅湘桂立東安場宋雍熙升爲縣元明不改

國朝隸永州府而統以湖南巡撫布政使其地東西百三十五里南北百七十八里在府城西北偏 京師中綫西五度十三分計里九百三十五北極出地二十六度十四分爲距萬二千七百五十三里又三分里之一編十鄉曰宣吐仁智恭中清吐清下仁厚仁愛此十鄉

近又略分爲上中下三鄉而舊名尙存宣上鄉者附郭
近郊之地也西爲宣中東南仁智其蒸清仁愛六鄉皆
在東北仁厚鄉則環縣城遠郊之地仁愛仁厚皆康熙
中增編自縣城至府城陸九十里水百四十里至巡撫
布政使駐所陸七百二十里水千二百里至湖廣總督
駐所陸千四百七十里水二千四百七十里至巡道駐
所衡州府城陸四百五十里水七百里境接五縣周界
五百二十二里東南至零陵界四十五里北至寶慶武
岡州界四十五里東北至寶慶府邵陽縣界百八十里
南至廣西全州界十五里西至全州界四十里北西皆


界寶慶府新甯縣其隅得三十五里而居武岡全州之
交其東北四門寺邵零之交亦入祁陽而不可云界焉
其形勢南帶湘川貫而西東北度應水迤南東出多廣
谷大山民率族居山川阻而不隘兼零邵之俗儉拙猶
過自零陵至全州驛道不經縣城秦漢置驛蓋自邵零
逢今興安取道洮陽爲郡城通於北部徑路平夷儻其
宏乎五代置場掌以巡官有茶鹽竹木阮治諸場東安
無茶鹽五金大利蓋資其材木以造舟筏所謂東安場
者疑船場云今以今縣城及天頂爲心地平爲界以定
外經度三百六十以球腰過極綫爲內經度五十三以

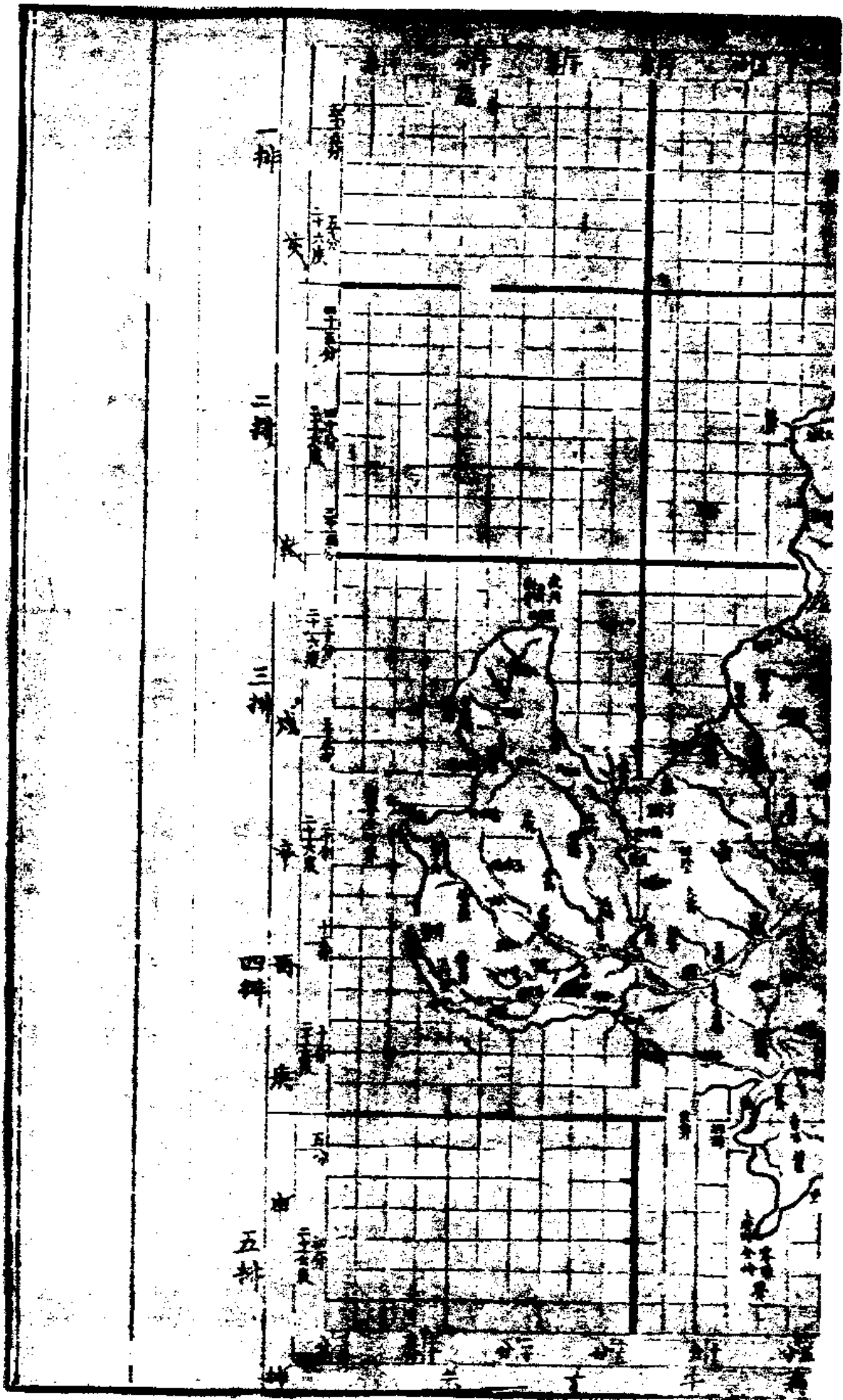
天球距等圖爲緯度六十爲圖三幅五排方之每方五
里計縣境積方里萬有一百五十作疆域圖凡十五葉
欲令觀者易於省覽縮之爲總圖一篇而列次自漢以
來建立省併分合之蹟作沿革圖八篇各爲說係於左
方



疆
域
圖

安縣輿地總圖
每方五里









十三度

東

疆域圖

五

光緒元年刊

四分	五十分	六十分	七十分	八十分	九十分	五十分
度四						

五
五
六
五
五
五
四
五
三
五
二
五
五
分
四
九
四
八
四

二十六度

四十度