

地360.81

42

玉屏縣志資料



中国书店〈 〉

册数 1

定价 1.70

登录号 224113  
函 1 册

玉屏縣志資料

貴州省圖書館複製

玉屏縣志資料複製說明

《玉屏縣志資料》又作《貴州省玉屏縣志資料調查》，全書二章，民國三十三年六月玉屏偽縣長李世家纂修，現據本館藏複寫呈報本複製。

複製本基本上保持原樣，惟原書錯訛較多，且漫漶不清，除校正一些錯別字外，對部份文字欠通之處，進行了個別字的增刪，附有「校勘記」於書末，以便讀者參考。

玉屏縣志資料

複製說明

複製本如有不妥之處，歡迎讀者批評指正。

貴州省圖書館

一九六六年二月

玉屏縣志資料目錄

第一章 輿圖

第二章 資料調查

第一節 縣名釋義

第二節 沿革

第三節 縣境及面積

第四節 人口及人民種族分布

第五節 全縣行政組織及行政設施現況

第六節 行政區劃

玉屏縣志資料

目錄

一

第七節 全縣地勢鳥瞰

第八節 山

第九節 水

第十節 土地使用狀況

第十一節 縣城概況

第十二節 交通狀況

第十三節 主要鎮市狀況

第十四節 縣境重要產物

第十五節 全縣財政概況

第十六節 文化狀況

第十七節 民生狀況

第十八節 人民風俗習慣

第十九節 名勝古蹟

第二十節 衛生設施

第二十一節 救濟事業

第二十二節 宗教

第二十三節 警衛及治安情形

第二十四節 名人傳略

玉屏縣志資料

目錄

第二十五節 本縣志書調查

玉屏縣志資料

第一章 輿圖

一 玉屏縣略圖

二 平溪鎮圖

三 新店鄉圖

四 砥柱鄉圖

五 大龍鄉圖

六 田坪鄉圖

七 萬山鄉圖

玉屏縣志資料

第一章

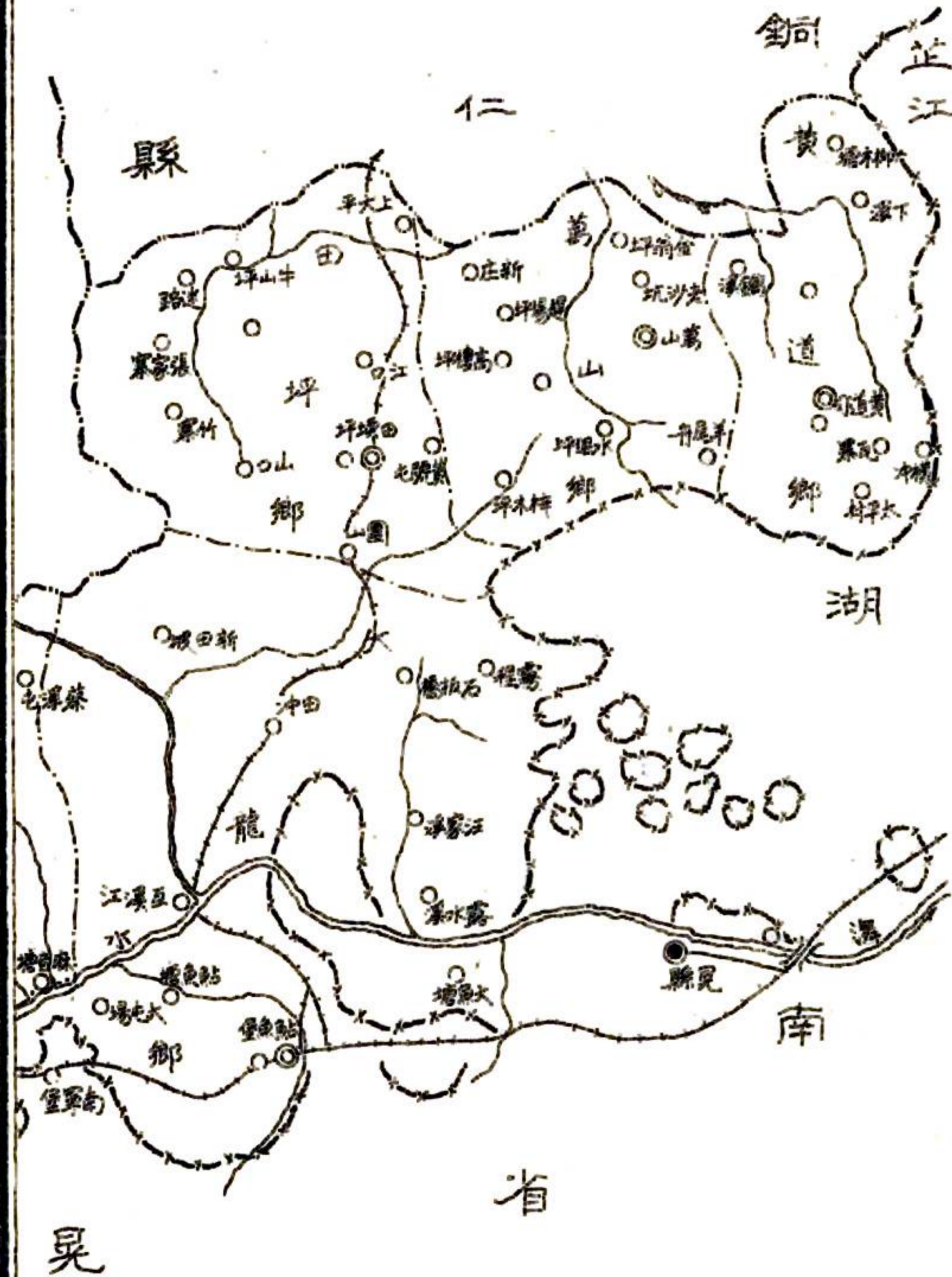
八 黃道鄉圖

九 城區圖

十 玉屏縣城鄉電話線路圖



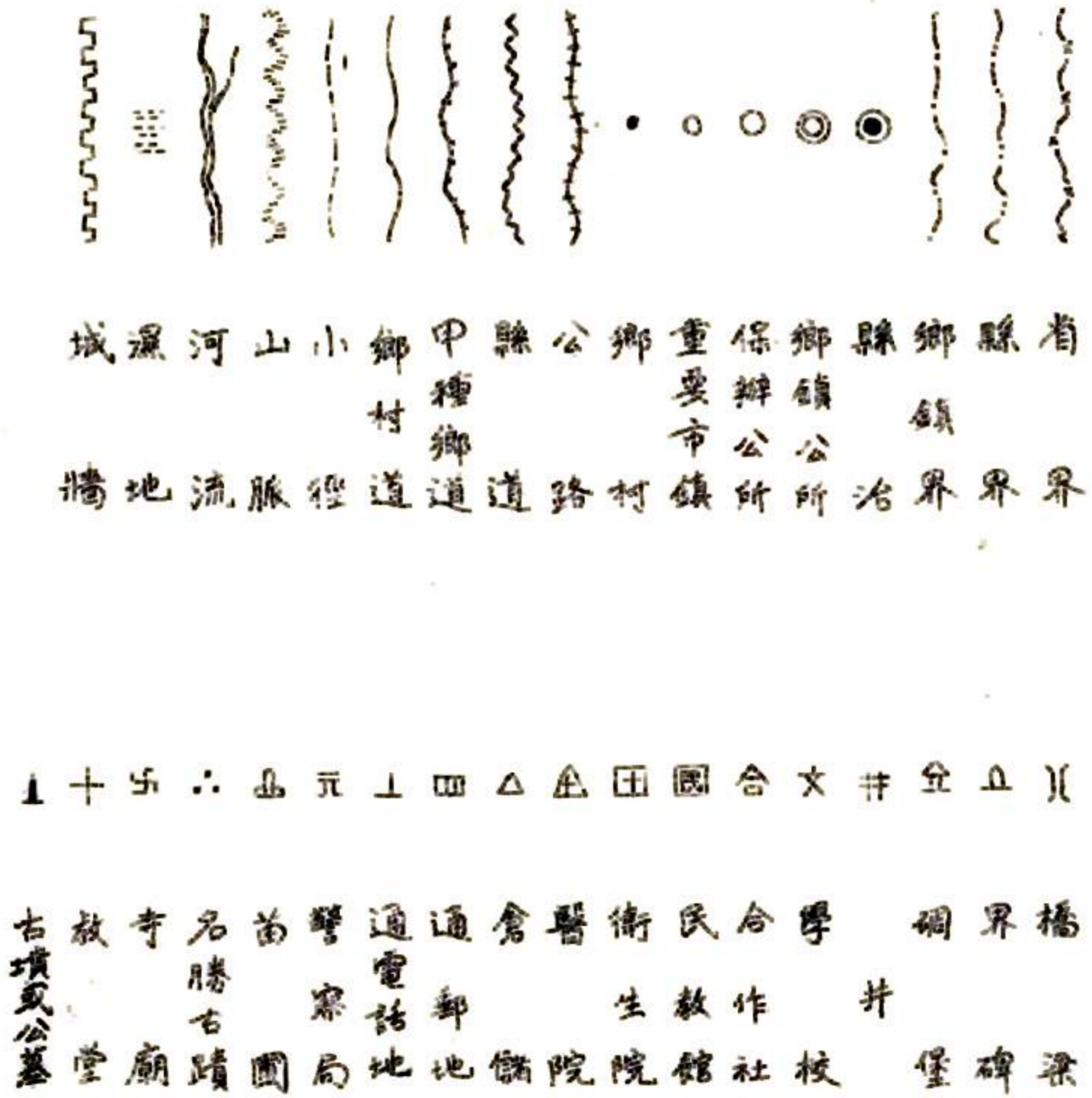
玉屏縣略圖



玉屏縣志資料

第一章

圖例

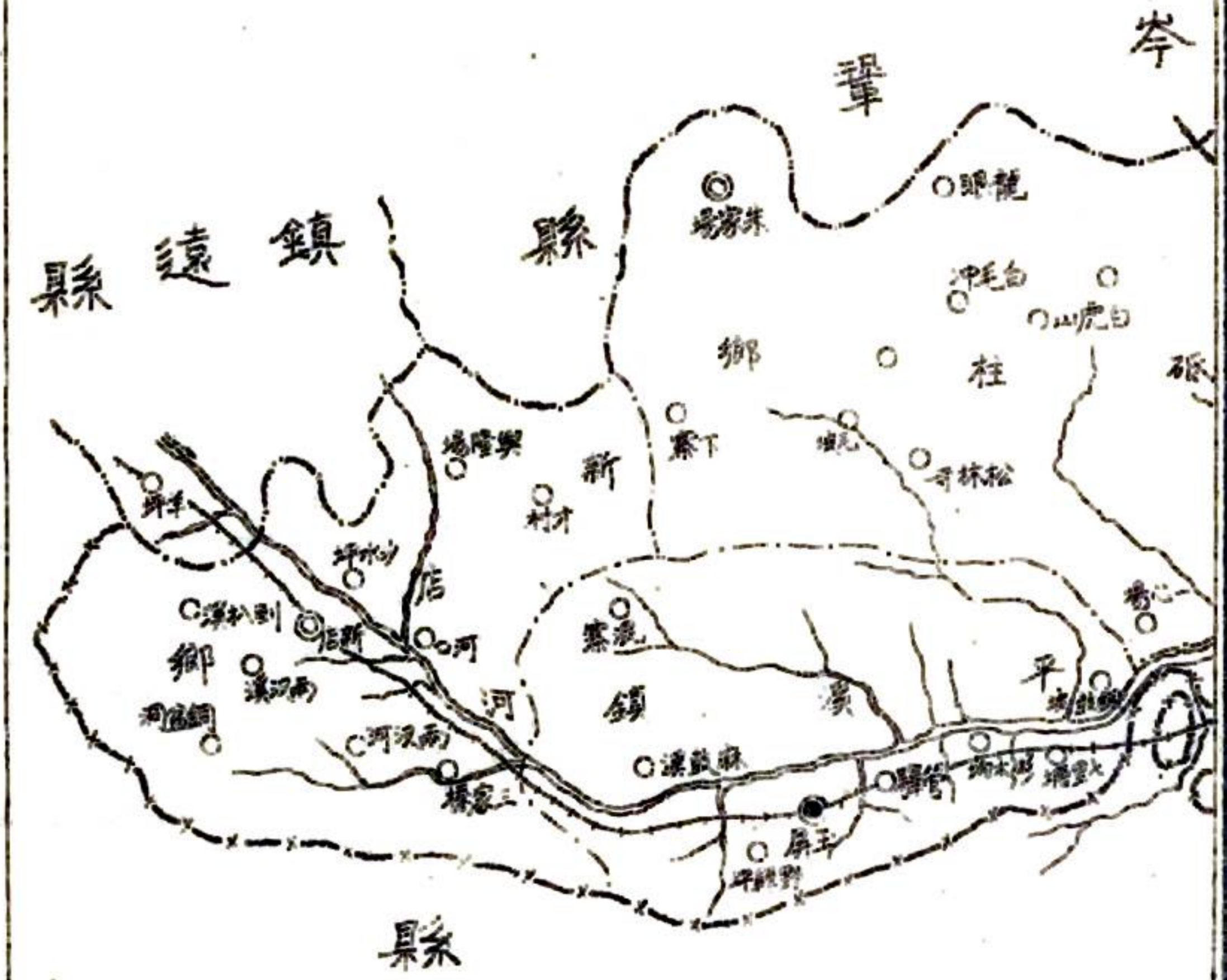
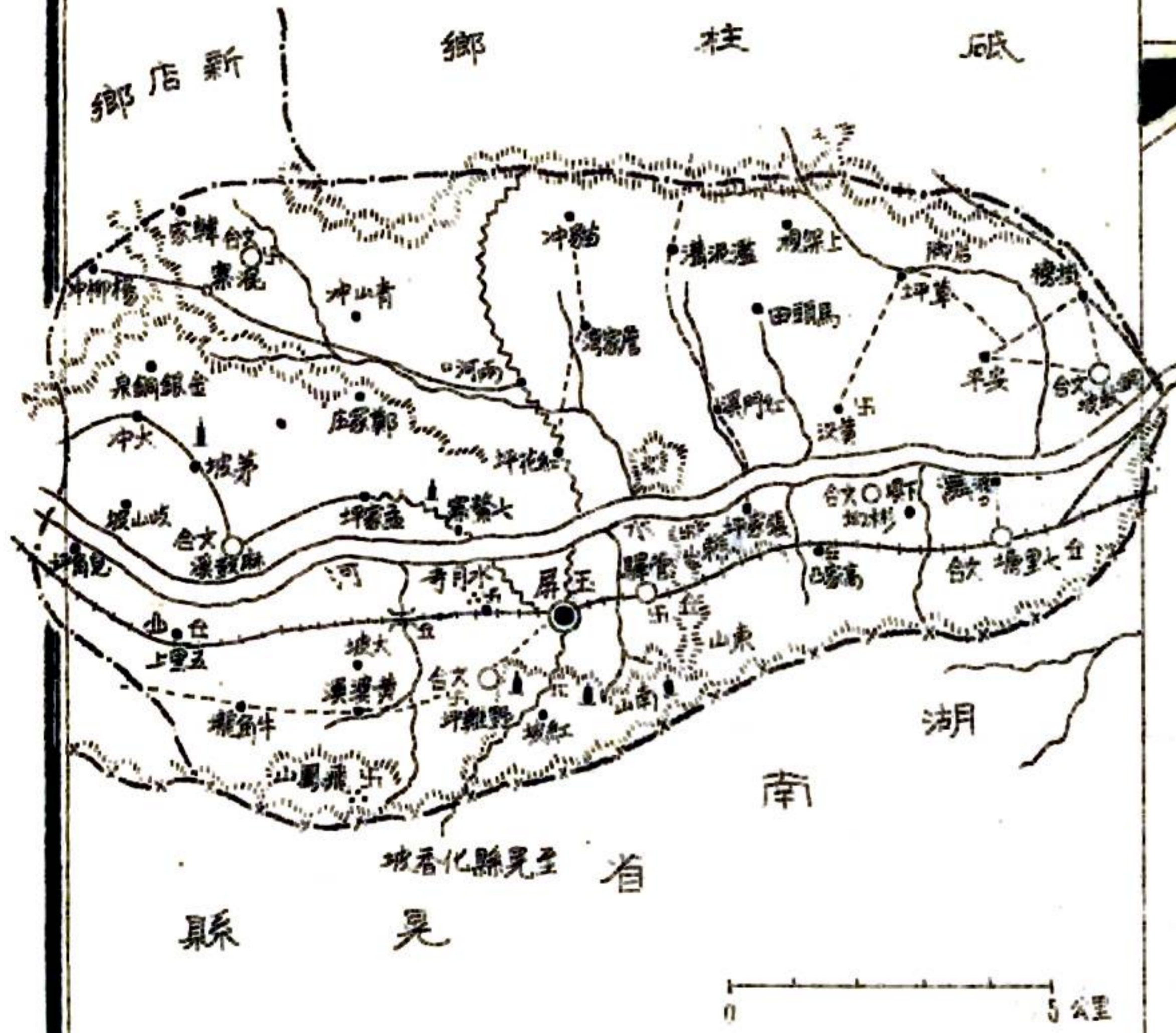


玉屏縣志資料

第一章

三

平溪鎮圖

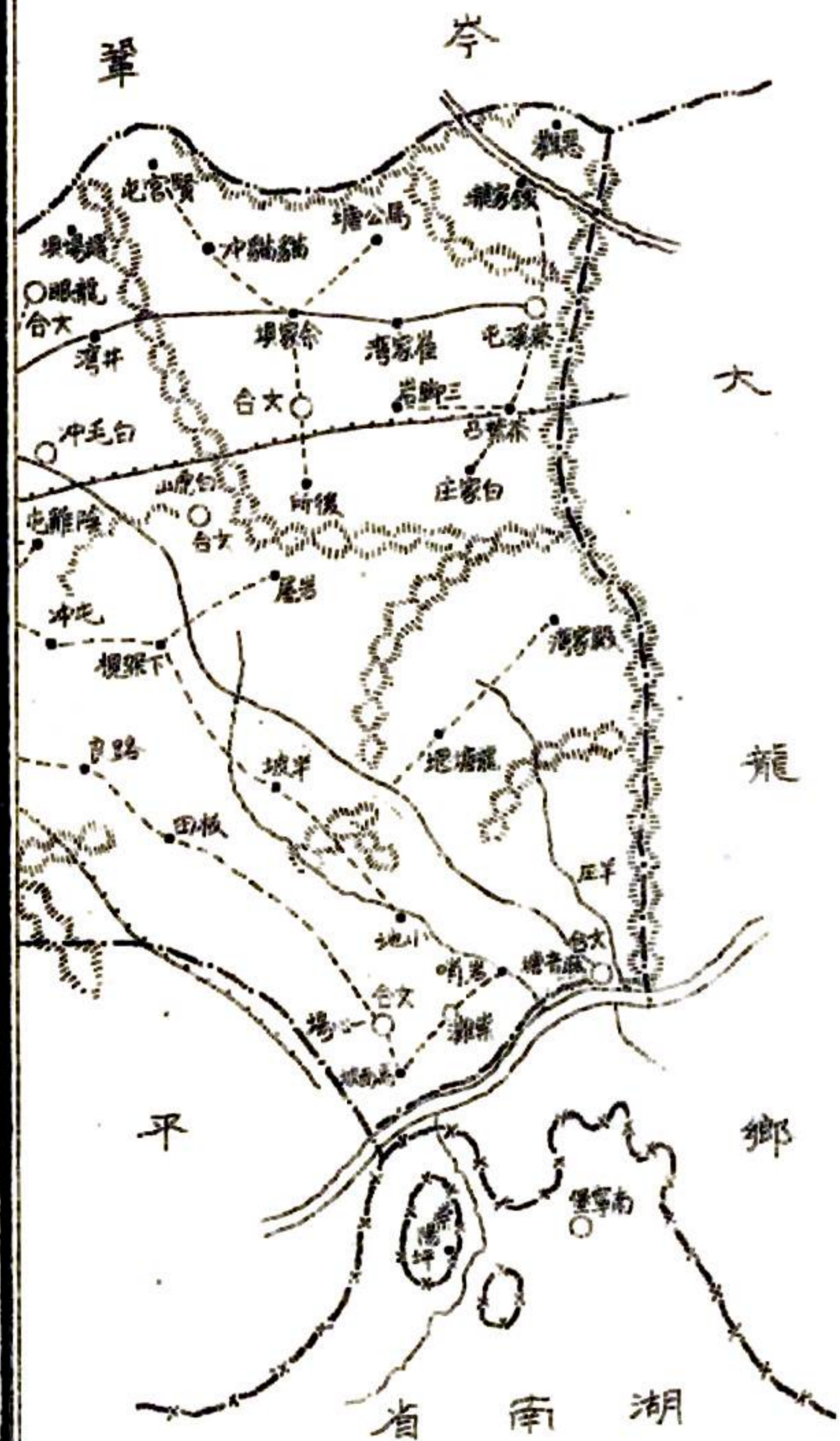


玉屏縣志資料

第一章

四

砥柱鄉圖



新店鄉圖













第二章 資料調查

第一節 縣名釋義

玉屏縣名係根據玉屏山而起玉屏山在城北隔江山勢由鎮遠思南兩縣綿亘百餘里至縣西北境層疊而下依江北沿結穴屹立如屏擁護西北形勢疊石穿江為學宮之餘脈脈即梵淨山明時紅苗犯境衛人於此駐兵堵禦故又名為營盤山

第二節 沿革

漢為武陵郡

玉屏縣志資料

第二章

魏晉宋齊仍隸武陵郡

梁為沅陵郡龍標縣

隋為沅陵郡龍標縣

唐為江南道潭陽郡潭陽縣

宋為荆湖南路沅州潭陽郡盧陽縣

元為湖廣省平溪軍民長官司隸管番民總管

明屬湖廣布政使司平溪衛

清玉屏縣順治康熙年間仍平溪衛屬湖廣省雍正五年改今縣隸貴州

按縣古為荊州荒裔春秋戰國俱楚巫黔中地秦

漢以後郡邑建置不常析併不一自梁於漢巫縣置龍標縣唐貞觀八年以龍標縣置巫州天授二年改沅州開元十二年又改巫州大曆五年改淑州潭陽郡領潭陽縣地皆隸焉後歿於蠻宋熙寧七年章惇收復其地以潭陽縣置盧陽縣以辰州招諭麻陽二縣來屬八年又併入麻陽縣屬荆湖北道故縣又為盧陽縣地後省入麻陽元世祖至元二十七年設平溪等處蠻彝長官司隸管番民總管明洪武二十二年置平溪衛隸湖廣行都司萬曆二十九年十一月

## 玉屏縣志資料

### 第二章

二

改屬貴州三十一年四月還屬湖廣清順治康熙年間仍平溪衛止裁指揮設衛守備屬湖廣都司及辰沅靖道但學校屬黔地方錢糧驛站屬楚諸多未便雍正五年裁衛設縣撥楚歸黔而規制始大定矣

### 第三節 縣境及面積

本縣縣境狹長東東北與西西南極線約長二百餘華里北北西與南南東僅三十餘華里全縣面積共計約為四千一百四十方里

### 第四節 人口及人民種族分佈

一 人口

玉屏舉辦戶口編整係於民國二十七年冬開始每年均按照川黔整理方案後貴州省頒保甲編整實施細則及注意事項重整一次計本縣一鎮六鄉七十五保七百五十一甲九千五百七十九戶法定人口六萬八千八百一十五口附最近戶口調查表一份

玉屏縣三十二年度戶口調查表

民國三十二年十二月調查

玉屏縣志資料

第二章

區別	戶數	人口		壯丁數	備考
		男	女		
平溪鎮	一五九四	五一九六	四四〇六	一三一六	
新店鄉	一四三八	四九六五	四四一二	一一八二	
砥柱鄉	一四二三	五三六七	四三九〇	一五七二	
大龍鄉	一三七一	五六七三	四八七六	二〇一四	
田坪鄉	一五二〇	六四五七	五四六九	一三三二	
萬山鄉	一〇八六	四三一九	三八六九	一一四八	
黃道鄉	一一四七	五一〇八	四三〇八	九二九	
合計	九五七九	三七〇八五	三一七三〇	九四九三	