


長壽縣志

102805  
42.33  
印 = 1-8



長壽縣志

長壽縣志

卷一

中華民國三十三年六月印

長壽縣志目錄

卷一

域疆

縣圖附 說氣候

沿革

山川附寨堡津梁道路附馬路

水利附堰塘古蹟

塋墓

坊表

卷二

建置上

城圖

城市附區鎮鄉廳署法院附各局會院

建置下

廟宇

卷三

食貨

長壽縣志

卷一 目錄

戶口

田賦附土地陳報 各雜稅徭役

蠲振附救濟倉儲

荒政

鹽法附茶法錢幣

會計

卷四

風土

禮俗

節序

方言

農桑

土質

卷五

職官

知縣

儒學及佐治各官

各局所首長

法院

軍法

卷六

黨務

卷七

學校

學宮 學額 試院 書院及學田附義學 鄉飲及賓興  
學款及學產 學校表附圖書館民衆教育館

卷八

選舉上

進士 舉人 五貢 武進士 武舉

選舉下

議員 國內外學校畢業學生表

卷九

人物列傳上宋明

人物列傳中清及民國

人物列傳下

忠烈附表 孝義 列女 仕進 封蔭 耆壽

長壽縣志 卷一 目錄

二

流寓 方外

卷十

保安

汛防 塘舖 保甲 團練 商團 警察 兵役

卷十一

工商及郵電

工業 商業 郵政 電報電話

卷十二

自治

縣參議會 慈善 三費局 公園 紅十字分會

民衆團體 衛生附禁政

卷十三

物產

動物 植物 礦物

卷十四

金石

卷十五

文徵上

文徵下

卷十六

拾遺

凡例

敘錄

長壽縣志卷一

疆域

縣圖

附馬路 氣候 水利

沿革 古蹟

山川 附寨堡津梁 塋墓 坊表

張志僅分輿地人物二部輿地部首列建置未刊鄉土志格於部令則以人物冠篇竊謂縣志異於他史蓋一切所有皆麗於地周官土訓道地圖以詔地事道地憲以辨地物原其生以詔地求此後世郡縣志中必以地理為權輿也邑雖幅員不廣而疆界沿革山川道路諸大端班班可考有地方之責者披籍而稽因地制宜修教齊政厲臻上理俾斯土為樂土登人民於壽域斯名副其實矣志疆域

縣圖

縣治在重慶東少北二百三十餘里據未刊鄉土志東南界涪陵東北界墊江北界隣水西界江北西南界巴縣東西相距七十里南北相距一百一十里以七十乘一百一十應得 千七百方里面積東西一百

長壽縣志

卷一

一

二十里南北一百八十里茲就人行道里合計開方每方二十里形勢粗具覽斯圖者勿作畫脂視也

# 長壽縣圖

**圖例**

- ▲ 店子
- 舊場
- 鄉鎮
- | 踞離
- || 河流
- 鄉鎮界
- 縣界

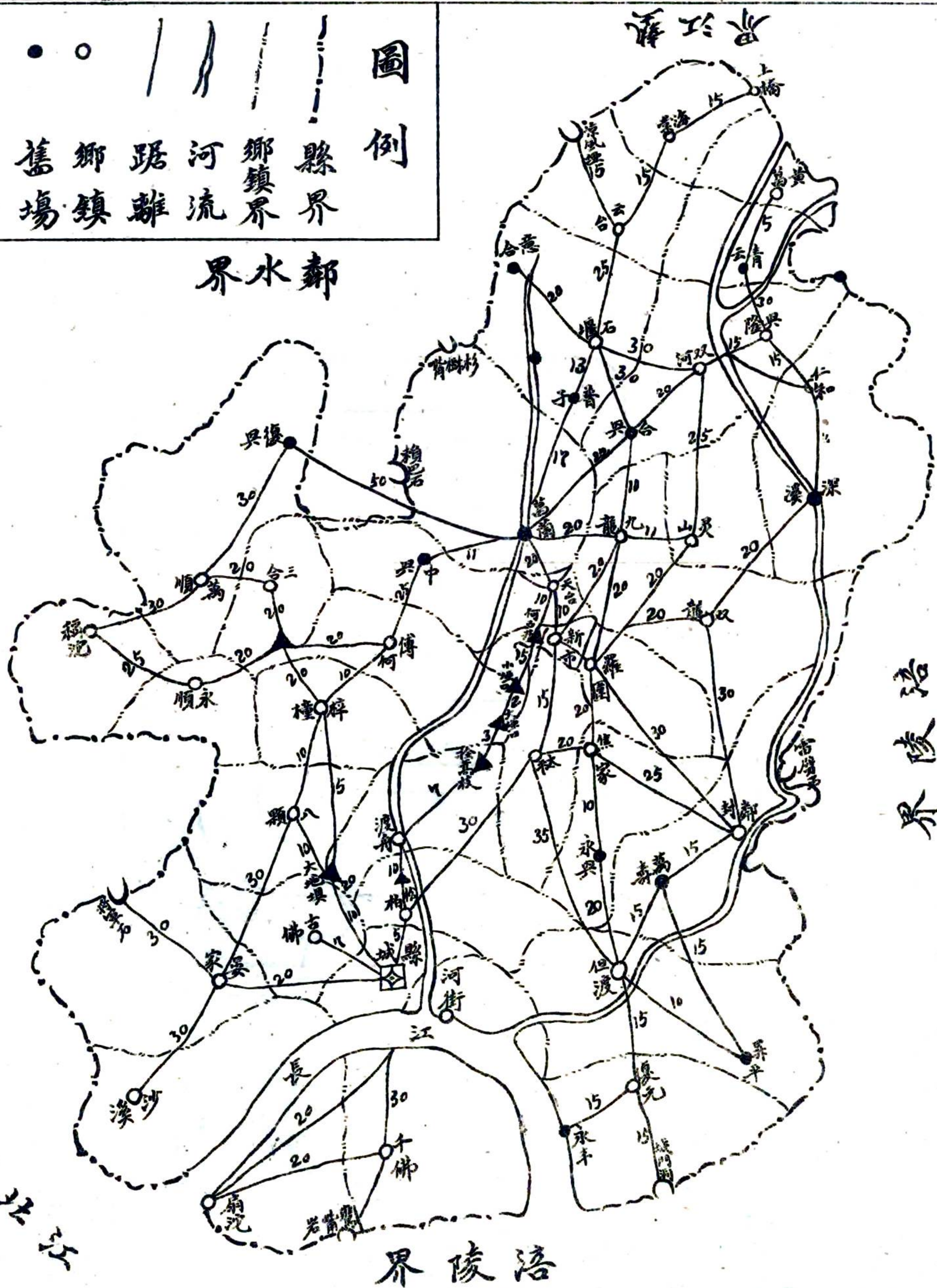
鄰水界

鄰水界

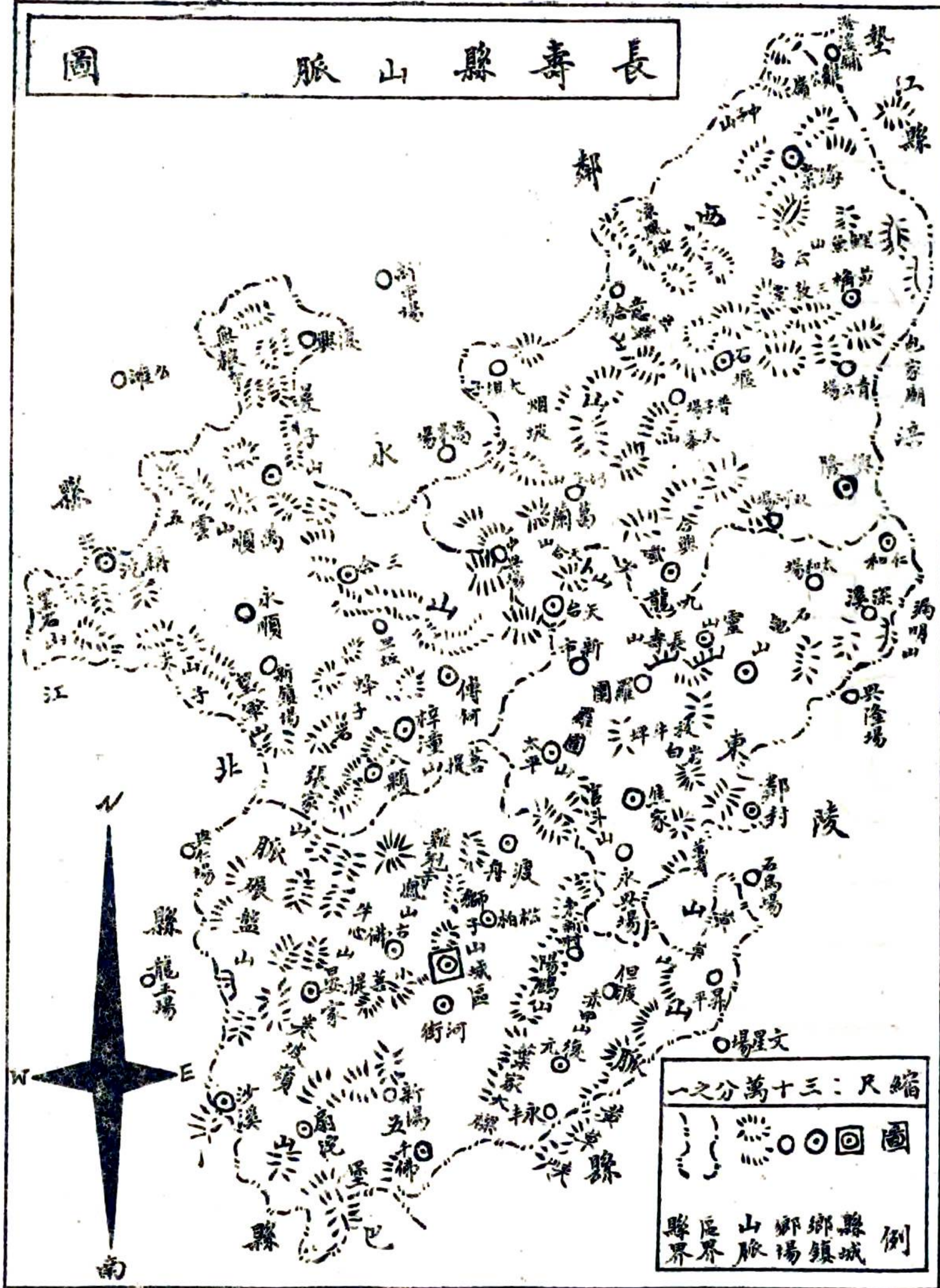
涪陵界

江津界

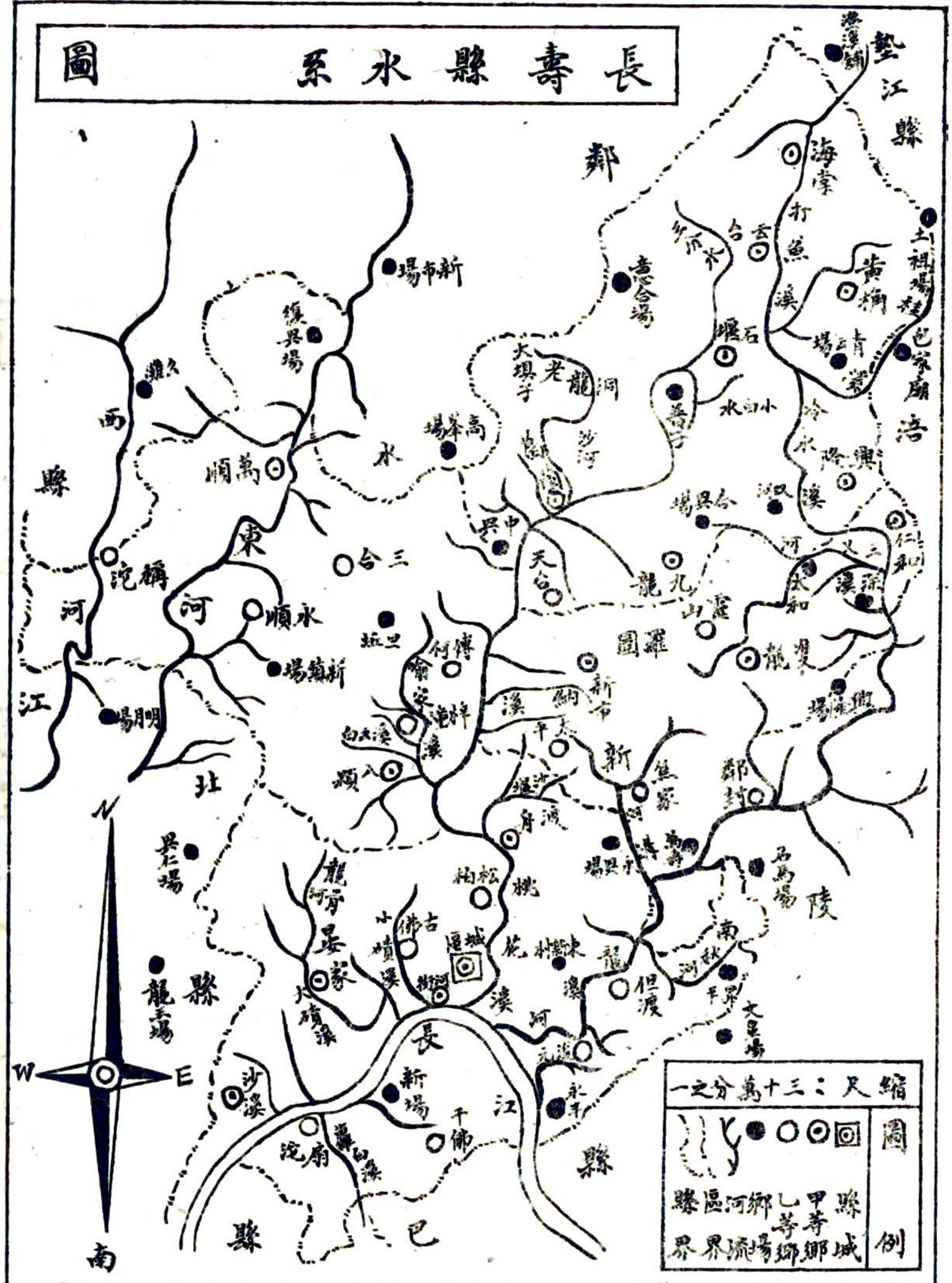
涪陵界



長壽縣山脈圖



長壽縣水系圖



氣候

星野之說自來史志均有紀載今科學日新已證明其說多誣矣惟本縣轄境係在東經一零七度三分北緯二七度五一分此由步算而知者至氣候以羣山高地之西北溫和有霧冬寒積雪其近大江流域南北岸地帶則空氣潤溼而溫暖宜於農產物據農業所三十年度氣候報告春季最高溫度為攝氏三五四度最低溫度為一零度夏季最高為四二零秋季最高為三三五最低為一五零冬季最高為二四零最低四零溼度春季絕對平均為一一八四釐相對平均為區分之八八夏季絕對平均為二二五二釐相對平均為百分八五三秋季絕對對二二五厘相對百分之八九八冬季絕對對九五八釐相對百分之九零一全年兩約六十餘日共為一零五零三三釐風向春多東南夏多東北秋多西南冬多為東北其大概也

沿革

邑名長壽以縣東北長壽山得名宣尼有言仁者乃壽我邑民風素稱純樸今非曩昔顧名思義是可鑑矣

唐虞夏均屬梁州

書堯典肇十有二州又禹貢華陽黑水惟梁州華陽國志及禹命州

長壽縣志

卷一

二

巴蜀以屬梁州晉書地理志梁州禹貢華陽黑水之地舜置十二牧則其一也按本境古隸巴蜀屬梁也明矣

殷周屬雍州

爾雅釋地周禮職方載九州之名皆無梁州注雅諸家李巡孫炎郭璞皆以爾雅所載為殷制是殷周皆無梁州晉太康地記云雍州兼得梁州之地本境舊隸巴於殷周在雍州之域也

周巴子國枳地

華陽國志武王既克殷以其宗姬封於巴爵之以子按巴國治今重慶現改陪都秦取巴置枳縣戰國策楚得枳而國亡華陽國志曰有明月峽廣德嶼者是也據張志上自樂磧下迄鄧都皆枳地樂磧舊有碑刻枳縣故里四字惜無年月可攷約即縣治所在

漢興巴郡得縣十一屬益州枳隸焉

漢書地理志巴郡屬益州戶十五萬八千六百四十三口七十萬八千一百四十八縣十一枳第三一統志故城今涪陵西

後漢書郡國志巴郡戶三十一萬六千九百九十一口百八萬六千四百九十九領十四城枳第七

桓溫平蜀以舊枳縣爲涪陵郡治而遷巴郡之枳於鄰溪口

元和郡縣志云州理城本秦枳縣城也桓溫定蜀以涪陵郡理枳縣城太平寰宇記引四夷縣道記云桓元子定蜀別立枳縣於今郡東北一十里鄰溪口又置枳城郡尋廢按漢之枳卽今涪陵華陽國志所謂枳縣在巴郡東四百里治涪陵水會是也桓溫移枳於鄰溪口今長壽地在巴縣東北百餘里見巴縣治據此則百餘里之說明爲樂碛而非長壽以樂碛鎮距重慶百三十里也

後周枳縣廢入於巴

長壽縣志

卷一

三

寰宇記周明帝武成三年省桓元子所置枳縣入巴縣

隋書地理志周廢枳墊江二縣入焉

唐分巴縣地置樂溫永安二縣別屬他州

元和郡縣志

涪州樂溫縣

東南至州一百一十里本漢枳縣地周明帝分置

巴縣武德二年改爲樂溫縣因樂溫山爲名在縣南三十里

唐武德三年又析渝州巴縣地置縣以縣南樂溫山爲名初置屬南潯州九年改屬涪州按南潯州卽今鄰水縣以地望考之當屬於涪屬南潯有誤

又寰宇記

涪州樂溫縣永安故城

武德元年析涪陵巴二縣地於涪西南一百五

十里置永安縣以縣北永安山爲名開元二年民以爲非便遂廢按新唐志作開元二十二年省入樂溫去涪百一十里永安去涪百五十里又永安山在今治東北七十里與樂溫山長壽山相距密邇以

最近之地同時置兩縣必有訛誤然已無可考證矣

### 旋置溫山縣

新唐志涪州有溫山縣屬南隣州尋改屬涪州亦武德初置涪陵舊志屬樂溫縣在州西北百一十里宋熙寧三年廢為鎮屬樂溫縣按溫山縣即樂溫縣之別名以其與涪方向道里同也

### 宋仍樂溫

### 元置涪陵巡司

輿地紀勝元省樂溫縣入涪州置涪陵巡司府縣志皆云至元二十一年置按元順帝改元者三至元僅六年惟至正有二十七年

### 明清及今皆名長壽

按元季明玉珍據蜀建國曰夏建都重慶洪武六年九月始以縣北長壽山置長壽縣屬涪州尋改屬重慶至今因之

### 長壽縣志

### 卷一

### 四

按張志寺觀門謂灌灘寺即樂溫舊治今灌灘寺在仁和場境其城隍祠舊有宋高宗藉田手詔碑對岸紫雲崖有宋紹興年碑字皆漫漶不可識未刊鄉土志稱其地溪澗環流頗饒水利樂溫溪上接雙灘下接華巖灘陽河溪上接三洞橋下出小河口山川縈繞水旱無虞由唐迄元治城俱在此本境舊隸涪陵之北岸轄境遼廓鶴遊坪未設分司以前於此置縣控制之固宜也

### 歷代沿革表

世代	總隸	直隸	縣
唐	梁州 <small>禹平洪水分九州當堯老舜攝時</small>		
虞	同前		
夏	同前	巴國 <small>竹書紀年夏后啓八年使孟涂如巴蒞訟</small>	
殷	雍州 <small>據爾雅釋地并梁入雍</small>	巴國 <small>華陽國志武王伐紂用巴師</small>	

周

秦始皇二十六年分天下為三十六郡

漢

季漢昭烈帝

西晉

東晉

南朝宋

南朝齊

南朝梁

北魏

北周廢枳縣徙郡治漢平

隋開皇初廢郡

同前

益州武帝置十三部刺史改梁為益

益州

梁州

巴國華陽國志武王封宗姓於巴

巴郡

同前

涪陵郡

同前

同前

同前

同前

同前

同前

巴郡見府志

巴郡

枳邑

以上同稱枳縣

長壽縣志

卷一

五

唐武德初置

天寶二年隸

元和二年隸

五代

宋咸平三年

元復舊治

至元廿年以州治涪陵省樂溫入之至正中明玉珍析樂溫另置長壽縣

明

清

民國

江南西道

江陵

黔州總管府

蜀

夔州路

中書行省重慶路

四川省

四川省

四川省

南潯州

涪州

同前

涪陵巡司

重慶路至元十六年改為路

重慶府洪武中復為府

川東道重慶府

川東道

樂溫縣武德九年改屬涪州

樂溫

同前

樂溫

長壽縣

長壽縣

長壽縣

長壽縣

山川 附寨堡橋梁

名山大川崢嶸浩漫興寶藏利交通其功宏其益溥蓋不僅出霧興雲霖雨一方衣食萬姓也邑多培塿溝壑唯菩提後時大河前橫隨地高下若斷若續張志簡略不詳茲本未刊鄉土志為之尋脈絡窮源委至寨堡以防奸宄橋梁以免病涉依次瞭然以備求治者觀覽焉

山脈

西山一名鄰山大竹鄰水稱為東山治西北四十里西距鄰水城百一二十里氣魄雄厚為縣祖山其脈來至川陝交界處之大巴山徑向西南綿亘太平城口開縣梁山竹墊江鄰水諸境至墊江澄溪場鄰水石子場交界之雞公嶺入本境海棠界王家河出其嶺南又西南至海棠西北十里為老鶴頭係通鄰水八耳場之要隘山陽有馬鞍斑竹人和余家等寨斑竹人和二寨間為龍王頭海棠溪出焉東南流入墊江河山陰屬鄰水石子場八耳灘界又西南十五里為雲峯庵雲台界又西南至雲台西北二十里為涼風垭亦為通鄰水八耳之要隘山陽有貓兒陳家順天熊家大興天星等寨山陰屬鄰水八耳復勝界又西南至場西三十里轟起五華山接石堰界三分水出其南麓又西南至石堰西北二十里為三倒拐一條街至場西二十五里為兩分水均係通鄰水豐禾場之要隘山陽有香爐二官太和尙麒麟等寨大和尙二寨間有白龍洞小白水出焉東流合三分水山陰屬鄰水豐禾又西南至場西二十五里為馬埡口接普子及葛蘭界龍門溪出其東南坎下東流入小白水又西南至葛蘭北三十里為杉樹嘴係通鄰水大石場之要隘至場西二十里為癩疤石係通鄰水高峯場之要隘山陽有天福金剛金盤吳家等寨金盤寨東北麓老龍洞水出焉山陰屬鄰水大石高峯人和場界山脈至癩疤石折而南少西

長壽縣志

卷一

六

至葛蘭西二十八里為甘棠山陽屬傅何界山之半巖有白雲寺白雲溪出其東向東南流入桃溪山陰為萬順界東二十五里為梁子坪山陽即担邱山陰績麻街皆傅何與葛蘭交通之要隘山陽有仁和天保龍勝等寨山陰有天堡尖山等寨新併三合場在梁子坪北坎下十里又由梁子坪向南少西山陽屬梓潼鄉界有五華天保慶豐等寨山陰屬碾盤界有沙包天官等寨其正幹又南少西至梓潼鄉西二十里碾盤南二十五里為樣子壩口山陽接八顆界有高山天星等寨山陰仍屬碾盤又西少南至八顆西北二十里起望軍山雷家河出其東南麓又南少西至八顆西南二十七里起鵝公嶺山陽接晏家界山陰屬江北復興場界又南少西至晏家西北二十里為將軍石係晏家通復興之要隘山陽有大坡石羊仁和等寨大坡北即珠寶洞大磧溪上源龍骨河出焉東南流入江山陰屬復興界又南少西有三倒拐其下為新開洞沙溪出焉南流入江又折而西南入江北龍王及張關界直至樂磧以上為三陰河流入江截斷西山綿亘境內長一百七十里高自一百七十丈至二百七十丈羣山皆發脈於此本境西北諸水多發源於此玉溪河繞其西北相距自十里至二十五里山嶺分五層中為大梁即山脊大梁左右為二層梁與大梁之間曰內槽二層梁之外曰外山外山與二層梁之間曰外槽山深林密有人跡不到之處

雞公嶺

海棠北十八里治東北一百五十八里墊鄰長三交界處林箐叢密高一百二十丈山陽有王家溝王家河出焉東流入墊江河

五華山

石堰北少西二十里雲台西三十里治北百二十里西距鄰水縣城六十里山陰屬鄰水復勝界五峯攢秀高摘星辰天峯天台麟潛長壽羅圍以南諸山皆其支脈也三分水出其流陽南

合小白水與老龍洞水會為桃溪入大江 邑文生鍾文鼎登五華山詩 衝天華蓋出風塵境賽桃源好問津五朵蓮花開世界名山高臥太和春

烟坡

葛蘭北二十里治北九十里高約一百四十丈由城至鄰水必取道於此

金盤山

葛蘭西十五里治北七十里高約一百三十丈東北麓老龍洞源泉湧出東南流合三分水為桃溪 李光蟠金盤山龍洞行五岳歸來復看山巫峯十二真奇觀劍閣雄絕峨眉秀吾鄉山

更知金盤金盤接天復承露時見盤中蕩烟霧羣山環繞如祥雲捧出日輪當中住登高一覽天地空茫茫大江流向東銅梁玉壘陰雲接大白雪山寒氣通山頭下來龍洞古飛瀑如簾捧秋雨洞口長嘯山爲呼驚起雲飛野鶴舞左折而東有石堂堂上一隙通天光似然巨犀徹水底陰精怪靈氣揚精怪諸形溜石結倒懸堂上如星列鬼斧神工削不成遊人錯認海市設石堂峭壁誰彫龍爪牙鱗甲香烟中潛淵不露人皆異在天行雨雲相從我昔寒窗讀通志北龍有明朝京次茗雨息火救帝宮御柱署字著靈異龍歸羅塘灑瀨邊曾訪戴公同一船對棋賭酒權不足千里龍溪一夜還君不見河神風送王子安膝王閣上賦一篇戴公網亦進士金盤山下石堂記一樣快事殊顯藏人不知戴惟知王王戴事去七百載轅蜀地去四千外我生代後三百年攜尊吊古心茫然不知神因人靈人因神明訪人已杳問神弗曾惟見龍洞水白

**金盤山青**

八顯西北二十里治西北四十五里俗名翁鷄山高一百五十丈其形如蓋氣象端偉諸山羅拜石龍寨及張家分水善提以南諸山皆此山脈所經延雷家河出其東南麓流入桃溪

**望軍山**

八顯西北二十里治西北四十五里俗名翁鷄山高一百五十丈其形如蓋氣象端偉諸山羅拜石龍寨及張家分水善提以南諸山皆此山脈所經延雷家河出其東南麓流入桃溪

**蜂子巖**

碾盤東十五里治西北六十里高七十餘丈

**鵝公嶺**

八顯西南二十七里治西北五十里八十餘丈八顯與晏家分界處

**扁山**

沙溪西北十里治西六十里高七十餘丈與江北龍王場分界處按自雞公嶺以下皆西山支峯也

**巾子山**

海棠東十二里治北四十里長一百二十餘丈高四十餘丈范成大詩晚晴幸自墊江縣今雨奈何巾子山即此 李光蟠宿巾子山詩閱盡湖湘今始還寒雲枯樹隔鄉關驚與朝雨墊

**江縣茅店夜登巾子山慘淡烟銷輪底鐵蒼茫秋老鏡中顏出門遊子思家切卻憶倚閭望未聞**

**鯉魚山**

黃葛東十里治東北一百四十里狀類鯉魚故名上有寨北距墊江界四里距龍溪上遊十二里

**長壽縣志**

**卷一**

**漏明山**

深溪南八里治東北九十里在涪陵界邊北面積石千仞岩穴中空日光斜透如練故名

**雲臺山**

臺南一里治北一百二十里上有雲峯寨

**崙尖山**

一名麟潛山嶺峯東半里治北五十里五華山正脈向東南徑至合興分支而西突起此山頂有大小二石筍壁立如削絕頂平坦可容數十人置小寨一

**奶子山**

葛蘭東南二十里治北少東五十里兩峯對峙宛然雙乳高二十餘丈

**天臺山**

麟峯東北五里治北五十二里上有寨

**天峰山**

麟峯東北七里治北五十四里上有寨

**永安山**

雙龍東十五里治東北七十五里唐置永安縣以山爲名今置寨於上又名馬鞍山

**放牛坪**

羅圍北八里治東北五十八里長五里高四十餘丈本境之最高原也山脈與長壽山相連鍾文鼎游放牛坪詩大地風雲欲解愁平原芳草任遨遊待歸戰馬神州定談笑桃林去放牛

**長壽山**

一統志在縣東北一百里今按山在東北五十里東距雙龍十里北抵放牛坪南阻羅圍山現置寨其上高頂有田百餘畝寨堡之大無出其右者西距桃溪二十五里蜀中廣記縣有長壽

**石龜山**

雙龍南十二里治東六十里上有寨

**羅圍山**

治東北五十里羅圍即在其西麓有大小二峯今各置寨兩峯中斷遠望相連如一距本境中心最高之地納溪發源於西麓葉家渡而西南流入桃溪

山居其下者人多壽考故名元末因以名縣

**樂溫山**

張志云其地常溫禾稼早熟民樂之因名元和志樂溫縣因山為名在縣南三十里寰宇記在樂溫縣南四十八里今按在治東三十里距縣封十里古今圖書集成職方典云山高一里南前於山頂新置一場名萬壽今併鄰封由但渡到鄰封必過此山讀史方輿紀要乃謂山下有樂溫灘大江所經不知距大江尚有三十里也

**晏子山**

但渡北十四里治東二十八里山頂有晏子寺相傳為晏淵讀書處舉人李開先撰有晏子山碑記譙曼二夫子道德文章傳於後世考其從來則皆出於河南程伊川先生之門先生謫居時躬耕於此山高田穰易澗眾皆苦之自兩賢沐浴其側上題有洗垢池三字後遂停泓澄澈四時不涸春夏盈之或有莠稗蟲輒食之此尤其異者也至今百餘年人莫知有兩夫子先兄人參二峽社會給課何子慎五謀欲表章之而未果今余友李子五雲風懷夙韻景慕先賢於是勒之石以垂不朽余聞之甚喜謹按晏夫子諱淵號蓮蕩譙夫子諱定字天授皆深於易學宋靖康初譙夫子奉詔入京以定諱不合辭歸卒於本地青城山中年一百三十有餘至今兩夫字皆配享云大清康熙二十九年歲次庚午仲春月後學舉人李開先題

**東山**

鄰封北三里治東四十二里峯巒幽秀上有寨

**白巖**

焦家東十二里治東北四十五里上有寨險絕異常李皋傳遊白巖詩誰云野老無幽致築室偏於怪石中曉汲山泉頰賁月暮鋤巖翠自批風酒澆勝地杯嫌淺詩怯春寒句未工獨喜主人能好事重來欲踏履邊紅

**官斗山**

焦家南五里治東三十五里有三峯狀如筆架俗名筆架山

**長壽縣志**

**卷一**

**馬鞍山**

焦家北三里治東北三十五里形如馬鞍故名上有寨新河溝之支脈發源於西麓雷家洞向南流入桃溪

**磨盤山**

太平西五里治東北二十七

**盤龍山**

張志在治北一百二十里今按山在渡舟東五里治北十里有寨

**鬲山**

治東二十里西距渡舟十五里上有寨山脈由羅圍山來至高峯寨突起一峯為太平場境南行至土門壠為渡舟境又南行為鬲山寨楊家壩口又下過羊鶴山至鶴山寨松柏境直過向家寨至觀音岩盤亘三場極高處至七十餘丈與善提山東西並峙山之東麓為但渡焦家東距龍溪十五里西距桃溪十五里新河溝之水傍東麓南流半日泉發源東麓向東南流至白渡子入龍溪 邑庠生舒興銓重遊有感一別名山四十秋重來僧已雪盈頭酒泉寂寞祠堂冷古屋荒涼草木愁感舊不堪論往事浮生且喜得閑遊迴欄斜倚憑高望烟雨空濛欲滿樓

**陽鶴山**

前北廂內治東二十里

**鶴山**

前北廂內治東十里有寨

**走馬嶺**

前東廂內治東十里前臨龍溪後倚王家岩由縣城走涪陵取道於此

按自巾子山至走馬嶺皆由五華山發脈分支曼衍岡巒起伏各異

其名

**張家山**

八類南少西六里治西北三十五里高四十丈

分水嶺

八縣南十二里晏家鄉北二十五里治西北三十里昔置分水驛於嶺上今廢

菩提山

治西北十里東距渡舟十里一名晶山明進士戴錦改名山脈由西山望軍山蜿蜒至八縣鄉之分水嶺過麻冲岩向東南行八里突起此山高八十五丈形勢雄傑氣象蔥鬱為邑巨鎮衆

山羅列直似兒孫山頂中凹四面望之或如仰盂或如屏或如警置寨其上有塘有井水最旺燈桿堡石岩中有自湧泉大旱不涸味甘美西麓為八縣鄉境南麓為晏家鄉境明僧大智鑄鐵柱五丈有奇高

插峯頂燃燈於上百里皆見之今廢北麓有沙子堰水東流入桃溪小磧溪出其西北麓西南流入江邑進士戴錦更菩提寺為晶山寺有七律一首有序今并誌之正德丁卯春二月遊菩提山寺錦以吾邑

之郊有二山東曰晶山西曰菩提山山高寺雄羣峯在望吾思東則日出而光臨之曰晶西則日入而光射之曰晶若山名菩提甚無謂也吾以此山位次西方受日之光更名曰晶山體晶二字實天造然僧賦

一詩以託其始惟高明和而傳焉庶不辱山之靈也天畔浮光結一山山巔佳氣動江關雲牙漱雨寒仍碧石髮梳青老未斑策馬拂烟尋勝跡覓龍分水滌塵顏高名自應垂千古豈在空門兩字間 黔人滕

之倫題晶山寺詩所懷君子里遲暮一相過客興高於鳥山情曲似螺含烟春寺古宿雨夜田多水調無由作蛙聲雅當歌邑人李光蟠遊晶山詩巍巍菩提山高入雲漢間蒼蒼翠微裏屈螺一逕旋白雲壓巖

口八風會山巔古木深處入薛蘿掩禪關老僧見我至握手開笑顏烹茶解我渴蒸黍飽我餐夜來一說法明珠落玉盤松風生大壑江月起遙天於斯如有得頓覺心豁然掃床支枕臥夢魂清且安明發有餘

興信口吟詩篇一笑謝遠公登高復來觀 邑貢生郭榮炎晶山晚眺詩昂頭天外出塵寰供養香花滿碧山風暖但聞黃鳥轉岩高不礙白雲還翠橫佛閣峯千仞綠遶人家水一灣曳杖歸尋僧共語一聲清

磬鎖禪關 邑庠生舒興治秋日題菩提山詩不夢羅浮已數年孤蹤時寄小遊仙亂雲殘葉疑無路古樹斜陽別有天末世風波宜此避高僧衣鉢倩誰傳伊人秋水夢懷想一頃紅荷蔽野烟 舒興餘亂後

重登晶山絕頂詩昔我別香山浪跡天涯外今日我歸來青山依舊在家人指點青山頭蕭蕭木落暮天秋興來再着尋山屐復向晶山絕頂遊晶山之山忒殊異突兀如拳蓋平地羣山環拱似兒孫惟有

遙相對當年曾記宿藤蘿佛幡風動響鳴珂夜半晶山高處望長天月湧大江波慨自乘風與山別一任山中月圓缺山僧頭白不開關那識人間有浩劫浩劫茫茫不可知千戈滿地欲何之逢人莫話當時事

長壽縣志

卷一

復恐從頭說亂離此時只有還山好山中相伴白雲曉種菜英雄且閉門羊胃功名堪絕倒重來山上飽烟霞芒鞋仍住老僧家殷勤問訊山中事門前柳樹幾回花

獅子山

在城西北隅二里高可瞰城有事必須防守

鳳山

即縣治所在山脈由菩提山過獅子山天矯而來周八甲東南繞桃溪西南臨大江四圍盤石形如飛鳳故名名勝志一名白虎山北山即其支阜舉人彭光遠建草亭於上 邑文生雷開楨詩一亭

秋色占江城壓倒江心不作聲江水自流亭自靜亭中人久待澄澗南陽草閣與雲齊高臥烟霞自古稀我到鳳山亭上望隔江羅列衆峯低開楨又有鳳城懷古一首城高俯瞰大江流逝者如斯去弗休根縣

秋光明舊塔桃源春漲問仙舟神翁道氣烟霞石史子書山明月樓長壽百年人在否森森喬木鳳山頭李鼎禧亦有夜宴起鳳亭詩即光遠於鳳山北真觀城上所建亭也不作登樓賦開顏醉綠醪月明山

影瘦風靜浪聲高司馬文常健元龍氣自豪遙看漁火滅烟霧滿江皋

紗帽山

在東門外亦鳳山支阜也

銅鼓坎

即鳳山下第二層岩也今名銅鼓台

白虎頭山

在河街鎮洽南六里雄踞江邊與青龍閣對峙為河街之保障

小菩提山

在古佛界內治西五里有寨

三峯山

古佛界內治西十里連三峯俗名三角山

牛心山

晏家東五里治西十五里形如牛心故名舊置驛於山上今廢石有清泉流出旋成石渦大如碗名一碗水行人掬飲之久早不竭

寒坡嶺 沙溪東十五里 治西三十五里

大鼎山 沙溪北三里治西南五十里 沙溪環繞其西北麓

碾盤山 沙溪北五里治西南五十二里 上有太平寨沙溪繞其東北麓

按自張家山至碾盤山皆望軍山發脈分支勢甚天矯

髮子山 萬順西南七里治西北九十七里上有祠即譙定髮淵二先生講學處山脈來自嶙山過安順寨突起一峯查本邑有髮山二一在縣東即前但渡脚北十四里乃髮公家居處一在縣西本

鄉南即髮 公講學處

五雲山 萬順西南十里治西北一百里山脈與髮子山相接

尖山子 稱沱南一里治西北九十五里平地一峯西臨西河

黑石山 稱沱西北五里治西北九十五里東臨西河

按自髮子山下皆西山外之山

黃草山 益州記黃葛峽今名黃草峽山草多黃故名一名東山治東三十五里山脈由西山分支綿亘梁山墊江至治陵為三教寺缺頭璋等地又過韓龍場境至上城門洞抵本境為昇平場界又

下為楠木院唐家灣老岩溝等地至手爬岩為但鄉渡境又下為馬家山人岩屋大堰溝等地至下城門洞交復元場界又下為燈桿堡龍洞坪江家岩直抵大江為黃草峽橫亘本境共長四十五里直徑高二

長壽縣志 卷一

一〇

百餘丈與沿陵以山頂分界山南為沿陵大柏樹金銀場韓龍場等地上城門洞與下城門洞為通沿陵之要隘西北麓處處產煤新舊洞八十餘所但此山形勢與西山不同西山層巒疊嶂台內外山有至五層者此山氣薄故煤不及西山之旺水經注江水又東經黃葛峽山高險全無人居今則時有人家田土皆可耕種產茶兼產樹不多松杉青杠每一二年一伐零星售買因之大木絕少西距龍溪十餘里或二十里不等南秋河發源於山之西麓向西流入龍溪

赤甲山 在黃草峽上不語灘下復元場南十二里治東南十六里山泥皆赤色俗名紅泥坡沿江地勢平衍漢末赤甲成在此杜甫詩黃草峽西船不歸赤甲山下行人稀即此

塔山 復元南十里治東南十四里上有塔故名山麓即桓侯祠下為不語灘 胡超黃草峽新塔成詩一塔巍然起羣山萬壑迎壓沉深峽影鎖斷大江聲結磴蟠空隙擎雲接上清登臨豁胸臆得句

亦崢嶸

石華山 但渡東五里治東二十五里高八十餘丈上有寨以上三山皆黃草山支峯也

五堡山 扇沱南二十五里治西南五十五里山脈與茶葉寨相接高一百一十丈周圍五里五峯簇秀高入雲霄上有寨遙望數百里皆在目前為巴涪長二交界地窮僻險絕盜寇每出沒於此

周永祺登五堡山詩山勢南來接大荒五峯攢秀氣葱蔥兩川襟帶蠶叢勝千里蜿蜒鳥道長麥飯方知三寺苦松風時作一天涼我來不是拈香客為愛名山到上方

胡家大嶺 千佛南五里治南二十五里五堡山支脈也高七十五丈嶺南即沿陵石龍場界又綿亘東去即復元場之獅子崖

成家山 千佛西五里扇沱東十五里治南三十里為千佛扇沱分界處蘿白溪出其北麓西流入江

臥龍山 千佛南半里治南三十里有奇