四川省彰明縣概況

223

書號	
登記號	二八二〇四
函	
冊	一

地280.113
942

Ministry Of Agriculture
部林農
室書圖
LIBRARY

22
AI

A93
34 7 7
5.6

彰明縣縣政府編

四川省彭明縣概況目錄

序

第一編　自然環境

第一章　疆域（附縣全圖及鄰縣界圖）

第二章　地勢（附地勢圖）

第三章　地質

第四章　山脈（附山脈圖）

第五章　河流（附河流圖）

第六章　氣候

第二編　黨務

第一章　沿革

第二章　組織（附組織系統表）

第三章　工作

第三編　民政

第一章　各級行政自治機構　（一）縣政府　（二）區署　（三）鄉鎮　（四）保甲　（五）其他機關

第二章　警察　（一）機構　（二）設備　（三）訓練　（四）待遇　（五）處警案件　（六）經費

第三章　衛生　（一）機構　（二）設施　（三）管理　（四）經費

第四章　教育　（一）機構　（二）業務　（三）經費

第五章　救濟　（一）救濟　（二）建倉　（三）管制

第六章　禁煙禁毒　（一）施政經過　（二）善後實施

第四編　財政

第一章　機構　（一）沿革　（二）組織

Ministry Of Agriculture
農林部
圖書室
LIBRARY

第二章　財務行政　(イ)會計(ロ)審計(ハ)金庫
第三章　收支狀況　(イ)歲入(ロ)歲出
第四章　稅收稅率及人民負担
第五章　公產公款之管理　(イ)機構(ロ)清理(ハ)保管
第六章　金融　(イ)機構(ロ)勸誘

第五編　教育

第一章　教育行政　(イ)沿革(ロ)機構(ハ)設施
第二章　國民教育　(イ)中心學校(ロ)國民學校(ハ)幼稚教育
第三章　中等學校　(イ)中學
第四章　社會教育　(イ)民教館(ロ)圖書館(ハ)體育場
第五章　文化事業　(イ)機構設施
第六章　經費　(イ)收入情形(ロ)清理管制

第六編　建設

第一章　農林　(イ)農田(ロ)農產品(ハ)畜牧
(ニ)品種改良及推廣情形
第二章　水利　(イ)灌溉(ロ)雇工(ハ)貸款
第三章　礦產　(イ)礦區產量經營管制
第四章　工業　(イ)手工業(ロ)機器工業(ハ)藝徒工業
第五章　商業　(イ)出口(ロ)入口(ハ)境內貿易(ニ)管制
第六章　合作　(イ)合作社之設置情形(ロ)業務及合作金融
第七章　交通　(イ)水路(ロ)公路(ハ)郵電(ニ)驛運

第七編　文教

第一章　平時及非常時期　(イ)平時(ロ)非常時期

第八編　地政

第一章　機構（イ）地政科（ロ）土地陳報（ハ）土地推收處

第二章　財務（イ）土地清丈（ロ）土地陳報（ハ）財務推收（ニ）公地及荒地之清理（ホ）縣鄉鎮界之調整與勘定

第三章　統計（イ）全縣土地總面積表（ロ）承報生產地面積及賦額增益表（ハ）地權分配表（ニ）地價統計表

第九編　保安

第一章　編制及兵員補充（イ）編制（ロ）兵員補充

第二章　裝備（イ）武器（ロ）裝具

第三章　訓練（イ）軍官（ロ）軍士

第四章　勤務與治安（イ）總清勤（ロ）總清查

第十編　兵役

第一章　機構（イ）行政組織（ロ）社會組織

第二章　實施（イ）宣傳（ロ）登記（ハ）抽籤（ニ）徵訓（ホ）便待（ヘ）緩役（ト）免役

第十一編　司法

第一章　機構

第二章　監所

第三章　案件

第四章　軍法

第五章　監獄

第六章　經費

第十二編　社會

第一章　人文

第二章　宗教

第三章　禮俗
第四章　國民精神總動員
第五章　節約運動
第六章　民衆組織
第七章　民衆團體
附　彰明縣地方行政機關及職員後統計表
彰明縣調查飛地劃入劃出交換情形比較表

序

倭寇困於侵華戰爭之五載，彭明以蜀西北一小邑，貢其力以赴此繫綴於歷史上存亡絕續之交前一役者既已至其適限，文彝權縣篆於是邦，亦屆一稔又半，於邦人士之深曉大義，有目共睹於政令推行；而父老子弟之獻其財物，輸其筋力，輟其身家者，亦在在是資稱道；而並覺余政余教之未盡善美也！蓋彭雖小邑，而三水五縣亦足增抗戰建國物資之源泉；無公民習醇樸，易興為善；則今後之所興邦人士戮力以圖者，又當何如！是故不特人力物力之須為抗建而動員至於極度；尤宜恢宏志願完成地方自治，實現三民主義以企於 總理大同思想之局部先施；必使人盡其才，力出其身，地盡其利，貨暢其流，庶幾幼有所長，壯有所用，老有所終，鰥寡孤獨廢疾者皆有所養，始無負於此大好之天惠也！爰以奉 令編彭縣政概況，特弁所感，以與邦人士共勉焉。

中華民國三十年十二月 彭明縣縣長王 文彝 序

彰明縣地圖

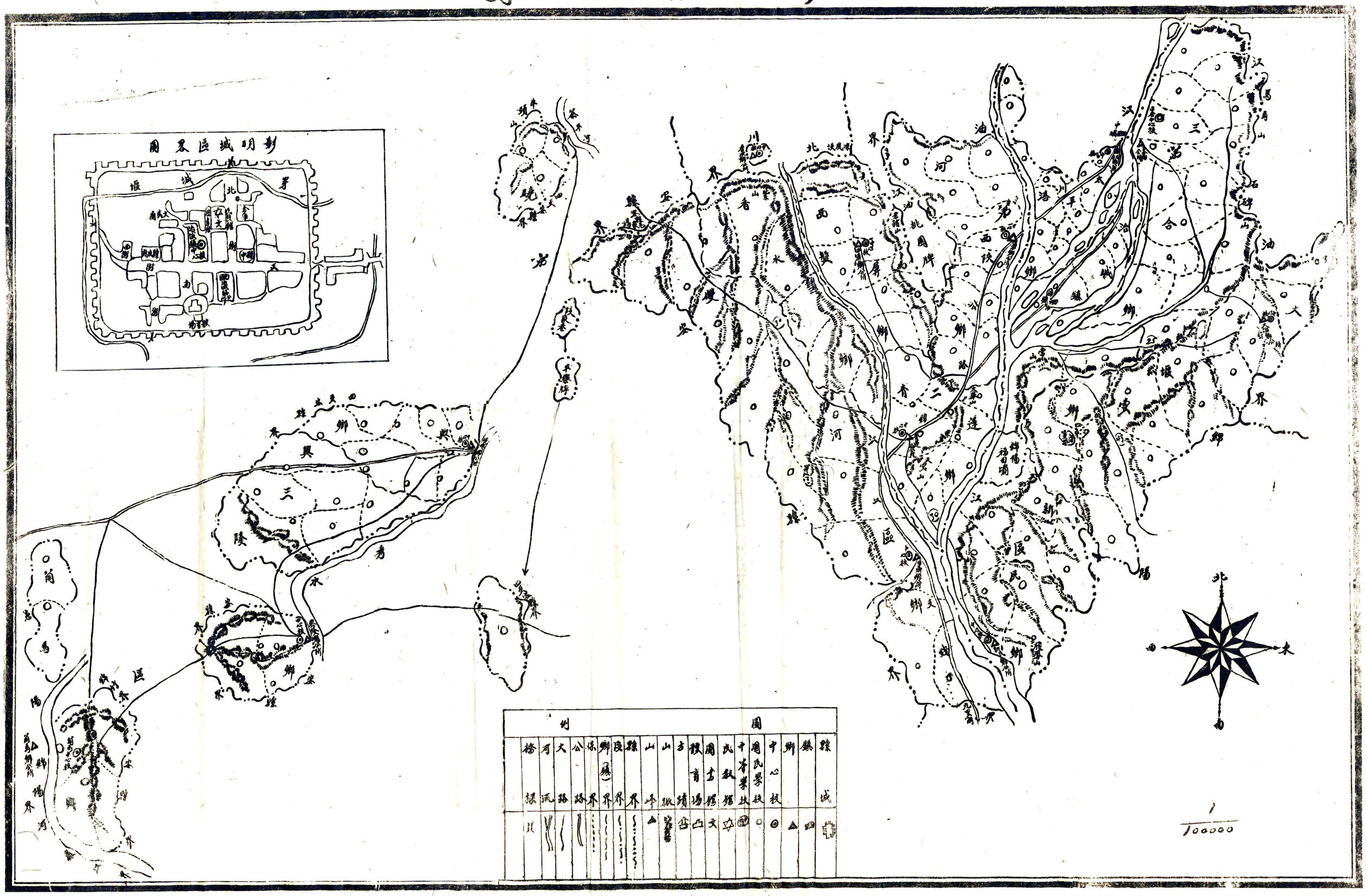
彰明城區略圖
圖例
縣城
鎮
鄉
中心校
國民學校
中等學校
氏教館
國立館
文
廟宇
場
靖
方
山
峰
山脈
縣界
段界
鄉(鎮)界
保界
公路
大路
河流
橋梁
100000

第一編　自然環境

第一章　疆域　州縣分國

彭明，魏以前屬蜀洛縣地，無治所。洛為漢高祖六年所置，即今之綿陽，北晉孝武帝時僑置漢昌縣（原作峰）於今之青莲鄉（今城西五里）始設治設縣，梁大同四年移治綿水鄉（城西五里）及西魏廢帝二年復移治孟祥里（今名易陵縣，即今縣址也。（城西五里文帝山為古五峰山上下有水即文井）隋因之，屬金山郡。唐武宗先天元年，避玄宗諱改昌明，遷治於青莲鄉或綿水鄉，後唐莊宗追尊武祖國昌，避諱改昌明為彭明，明洪武初，彭明廢入綿州，縣廢垂七十年，嘉靖七年復立縣治於今城，以縣地處四川，分轄平武之邊地增益之，民國仍曰彭明，現有縣城面積為九公方里，分為本境及飛地兩部。就本境言，東北接汶油界約十五里，東北接汶油界約二十五里，東南接綿陽界約二十五里，西南接安縣界約三十五里，西接安縣界約四十里，西北接安縣九川界約三十五里，合計東西相距約五十里，南北相距約五十里，約九十里有奇，面積約四百八十方里。飛地則分為九公，計面積九公方里，分為四部，一部在五里有奇，一部在三里有奇，一部在二里有奇，一部在一里有奇，合計四百六十里，東接迎曙山，北接安縣德陽，西接汶縣，綿南，百七十里，東南接綿竹德陽界，東北有三水，西南有河，東南有河，西北有河，東南有河，西北有河，東南有河，西北

彭明縣調查疆界圖

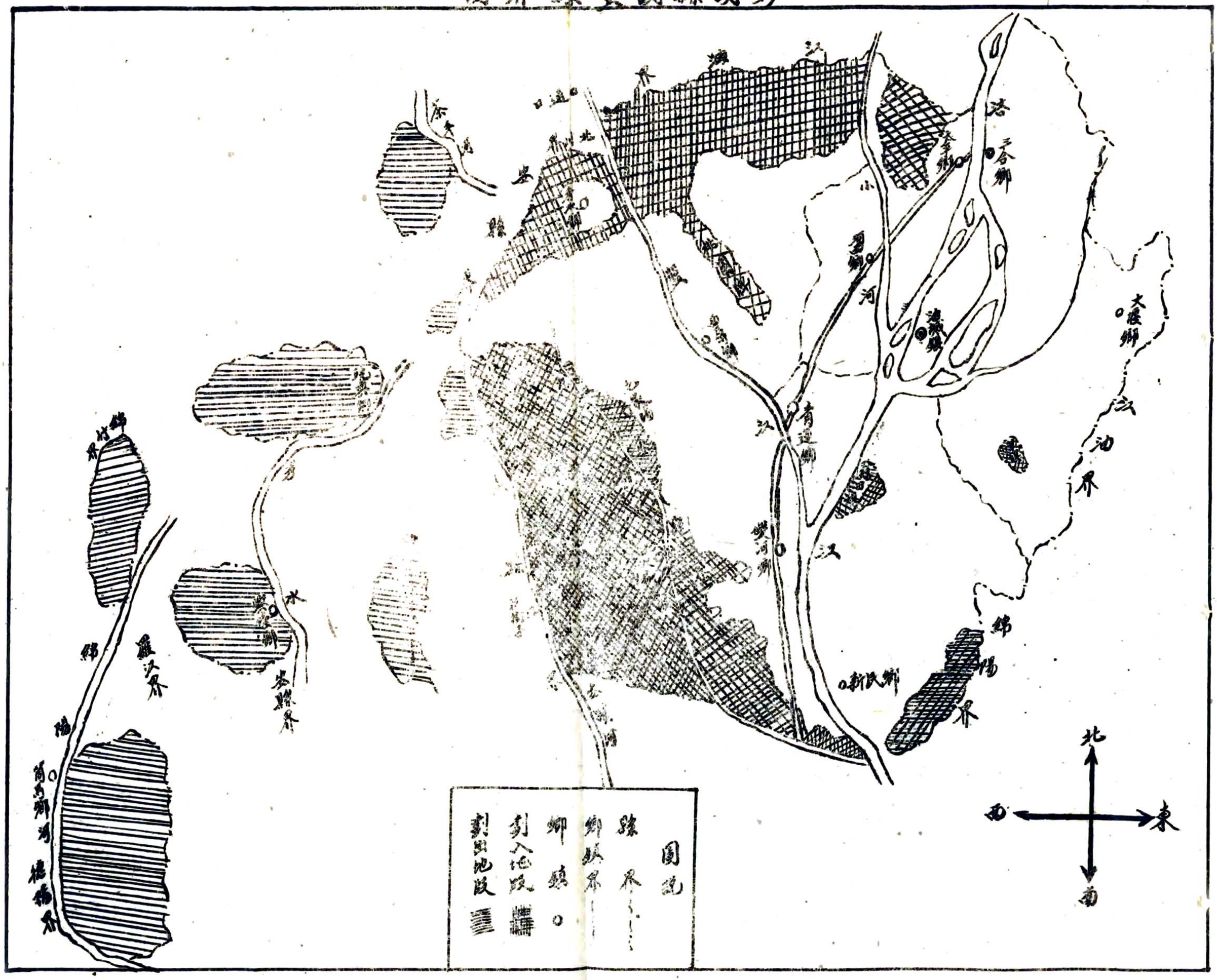

新興縣劃巷飛地設劃底表

劃入之部

地名（係屬管轄縣名）	地形	核定年月	備考
福田堰	綿陽（四界新興）	至八年二月	該地在新興城南河對岸四面被新興包圍撥劃歸治城管轄
分家堰	綿陽（四界新興）	同	該地四面被新興劃氏鄉包圍撥劃歸該鄉管轄
興發場	江油（四界新興）	同	該地四面被新興又堰鄉包圍撥劃歸該鄉管轄
猫兒岩	江油（與入新興）	尚未核定	該地三面被新興三合鄉包圍應劃歸該鄉管轄以便管理
桃園牌	江油（與入新興）	尚未核定	該地係入新興城一長條瓶狀四面幾全被新興包圍應劃歸三合鄉管
九坪子	江油九川（與入新興）	至八年二月	該地四面被新興包圍應劃歸香水鄉管轄
新天觀	江油（與入新興）	同	該地被新興包圍應劃歸大堰鄉管轄
鐘家橋	江油（四界新興）	同	該地四面被新興包圍應劃歸三合鄉管轄
三合場	江油（四界新興）	同	該地係三合場新街四面被新興包圍應劃歸三合鄉管轄

四川新興縣概況

地名	地形	核定年月	備考
馬刀溝	江油（四界新興）	同	該地四面被新興包圍應劃歸三合鄉管轄
新場	江油（四界新興）	同	該地四面被新興包圍應劃歸太平鄉管轄
方水場	安縣（與入新興）	同	該地當入新興應劃歸新興管轄
毛家場	安縣（與入新興）	同	同

劃出之部

地名（應劃管轄縣名）	地形	核定年月	備考
興隆鄉	安縣（四界安縣）	至八年二月	該地四界安縣應劃出興管轄
五郎溝	安縣（四界安縣）	同	同
平樂坪	安縣（四界安縣）	同	同
殷家廟	安縣（四界安縣）	同	同
漢昌場	安縣（四界安縣）	同	同
蜈蚣	安縣（四界安縣）	同	同

州子市	汉油	四界汉油	同	該地四界汉油應劃歸汉油管轄
荒市街	汉油	寫入汉油	同	同
大河堤	汉油	寫入汉油	同	同
觀音堂	汉油	四界汉油	同	同
盖池	汉油	四界汉油	同	同
車家磅	汉油	四界汉油	同	同
劉家塘	汉油	四界汉油	同	同
海棠溝	汉油	寫入汉油	同	同
張家堤	北川	四界北川	同	該地四界北川應劃歸北川管轄
蔺車寺	羅汉	寫入羅汉		該地係羅汉德陽安縣之間以明懼及地利關係應劃歸羅汉管轄
獅子馬跑牌	綿竹	四界綿竹		兩地係綿竹屯團應劃歸綿竹管轄

彭明縣地方圖

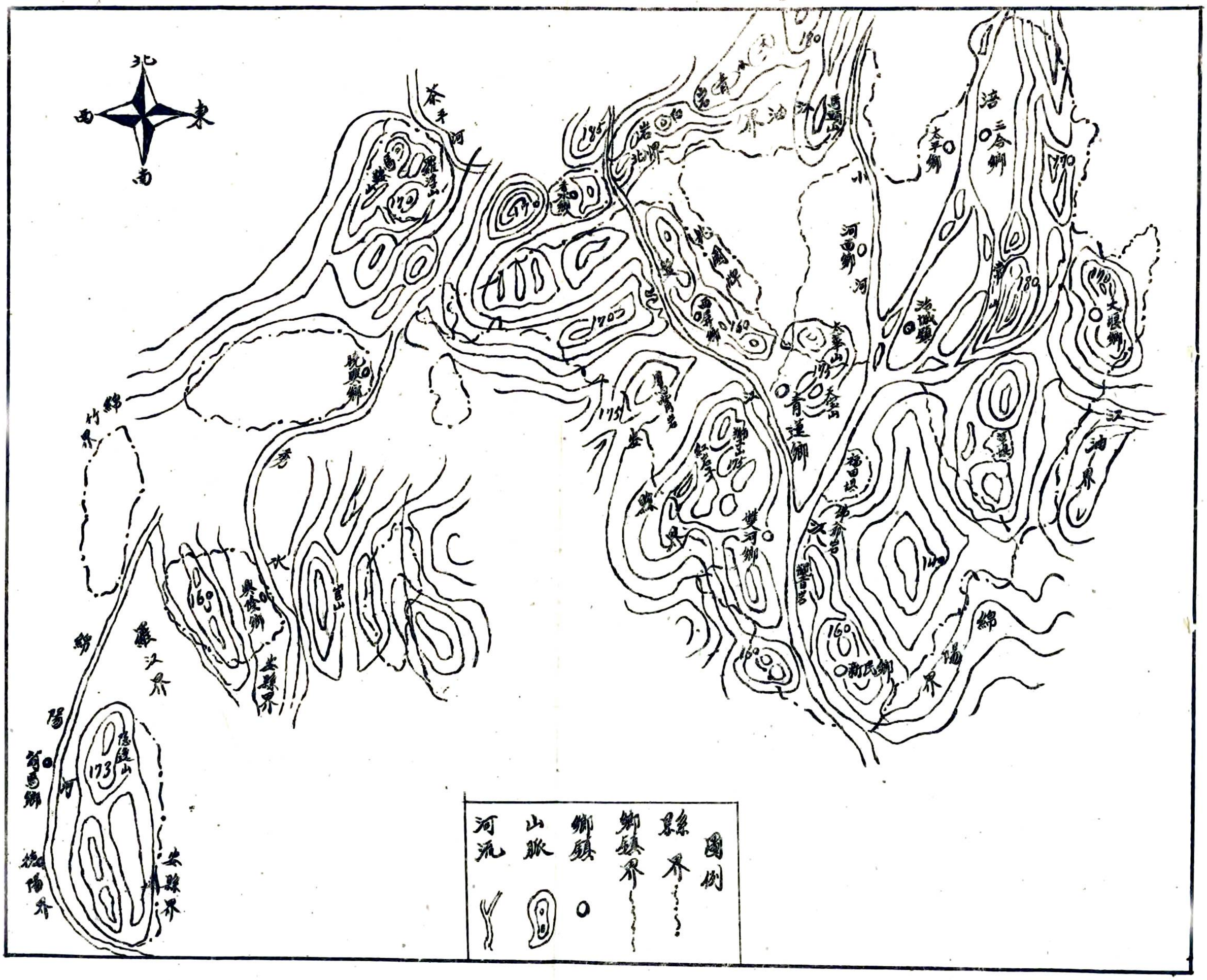
北
東
西
南
茶木河
界
油
河
河面鄉
河
清水鎮
青蓮鄉
雙河鄉
新民鄉
綿陽界
江油界
綿竹界
彭
廣汶界
陽
安縣界
綿陽界
圖例
縣界
鄉鎮界
鄉鎮
山脈
河流

第三章　地質

縣屬平原沉積之下皆沙底，山巔之上，每多鵝卵石，此可証明古代為海矣。東山巖石色微紅，或謂中含赤鐵礦，黃土牌紫山頂之黃色土中含有極細微之石英灰，又混有含鐵之黃色粘土，大堰場達拓牌之白色沉積物，含水硅酸鹽，又曉墩之褐色土，間數有褐鐵礦質，青蓮場雙河堰，香水場及三水各墩地，則多為黑油沙土。

第四章　山脈　附山脉圖

山脈來為一枝，西分二枝，東出脈自縣東北地巔縣東十五里入境，次為石碑山，在縣東二十里，龍蹄山，在縣東十五里，再下為五峰山，在城東南五里許，高城數倍，可眺城內街衢，再進二里為常山，再十二里為高峯山，再十六里為華嶺山，山巔兩水交合，再五里至飛鳳山接綿陽境。

西脈一枝自燕嶺巖與涪江為界，山相對入縣，（點）崩進為青巖山，再下為紫陽山，對面矗有白石，號白巖，東面行為黑石磉，蔣嶽山，太華山，（在城西）再下為羅漢洞，又貫山，下達隴西院，中祀李白。（漢洞）

人面脈，緩自巖後，分伸於鼓江北岸，丘斡緩原風坦而至紫山，（縣西）孤峯特峙，再下為火龍岡，（三十里）至九里岡，接綿陽境。

第五章　河流　附河流圖

河流有三：涪江自涪縣流入，源出松潘東雪屏山，至中壩為彭沉分為八，一東南行十五里至城南玉溪渡，沿常山而下，一經中壩紙市橋過太平場而至城北，縣城居二水之中，行三里許至鄒家濠受小江水，下至太華山麓轉度南二水合流，至華嶺山受鼓江水，至丹家嘴出縣境。

小江由蓮花嶺巖入縣境，源出平武之玉光巖，經龍家場橋院者，（梁昌縣北地）至鄒家濠入涪。

鼓江自青溪渡入縣境，源出茂縣東北山，經西屏場至漫波渡南流至華嶺入涪。

次小江綿遠河（發源•縣西山）自綿竹經邑之隱逸山（百丈里）合獅子泉馬跑泉，至德陽下

彭明縣山脈圖

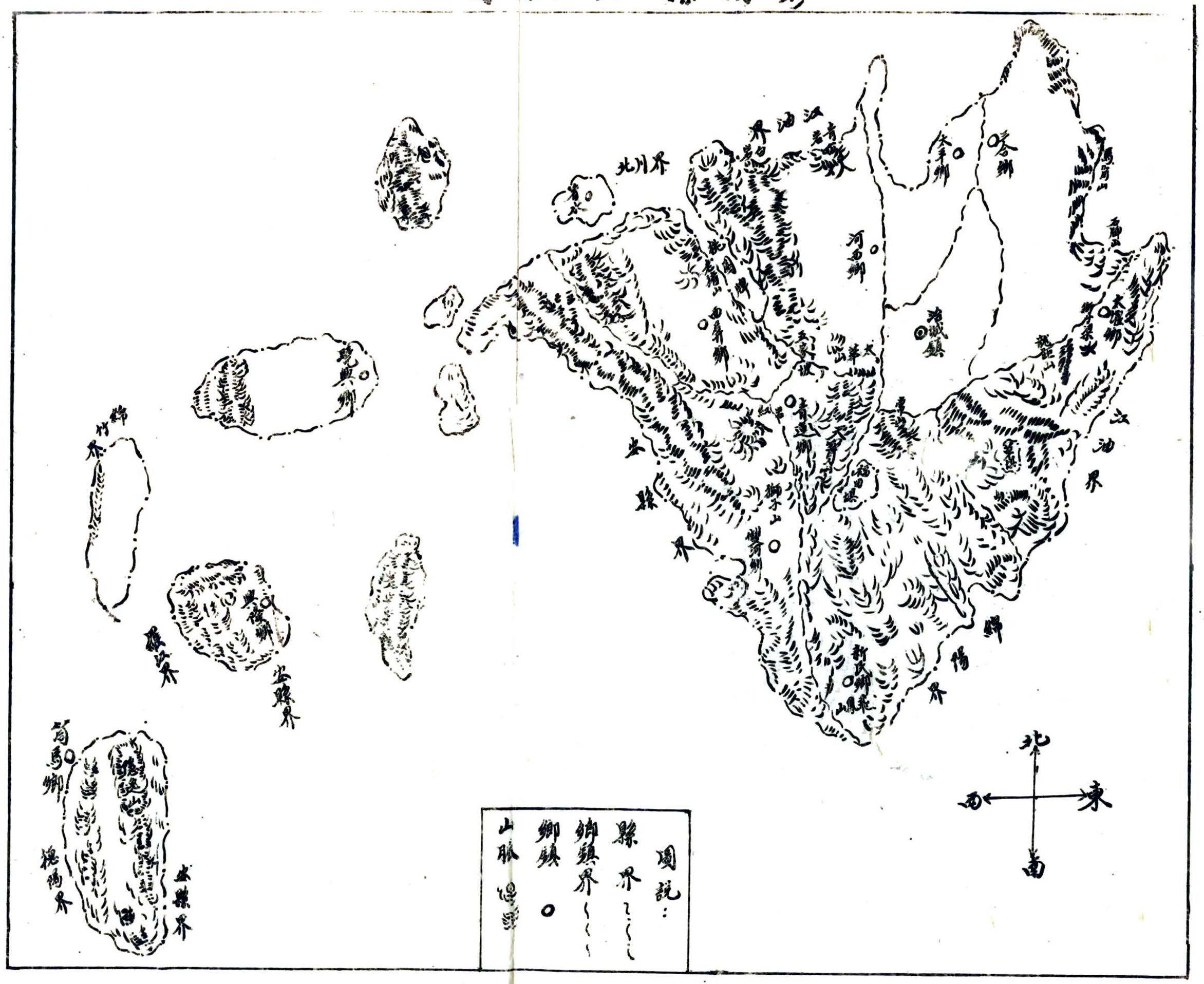

圖說：

縣界～～～

鄉鎮界～～～

鄉鎮○

山脈

彰明縣河流圖

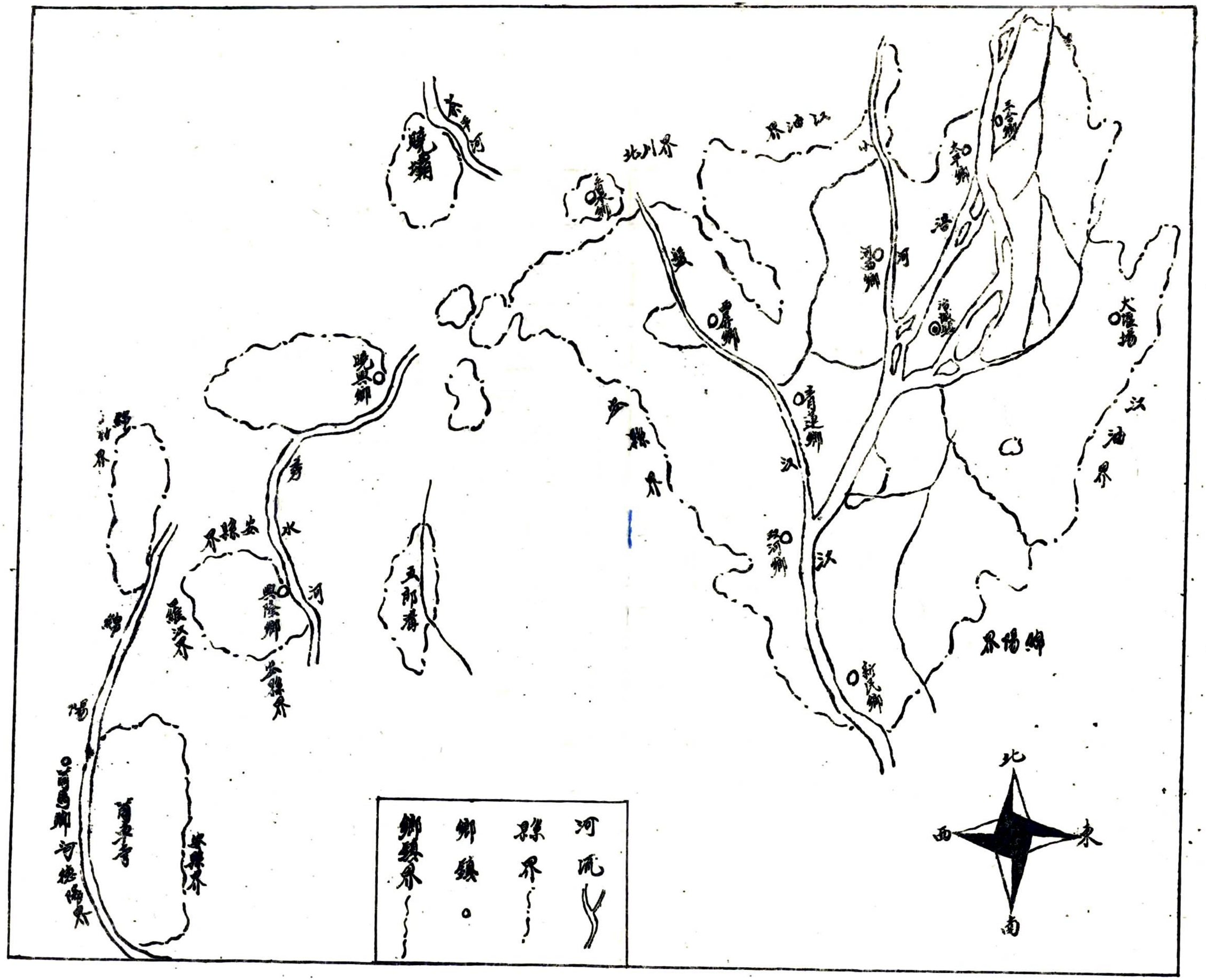
北
東
南
西
河流
縣界
鄉鎮
鄉鎮界
界陽綿
界油江
界州北
界縣安
界縣安
界縣安

流入沌，又神泉出色二溪，高嶺，會安縣之房水，南通錄縣，尾合羅江境，下流入於沌。

第六章　氣候

本縣氣候溫和，每年最高溫度平均為攝氏三十七度五，最低溫度約為二度，年平均溫度平均約一千七百八度，大雨間降之量，年平均風向如附表。

彭明縣一年平均風向表

月數	平均風向(6h)	平均風向(14h)
1	NE	N
2	WNW	NEN
3	NEN	WN
4	N	N
5	NEN	WNW
6	NEN	NEN
7	NEN	NNW
8	NW	NW
9	NNW	W
10	N	NE
11	N	NW
12	N	NNE NW

第二編　黨務

第一章　沿革

中國國民黨之在彭明公開活動，自民國十三年起，成立彭明縣國民公社，開始徵求黨員；民國十五年成立彭明縣黨部，籌備委員會，辦理黨員登記，民國十七年七月奉　四川省指委會令成立彭明縣黨務招委會，辦理黨員總登記，民國二十一年奉　四川省黨部特派員辦事處令成立縣黨務整理委員會，二十六年一月奉令改組為黨務臨時指導委員會，至二十八年三月始成立執行委員會。

第二章　組織

縣執行委員會設書記長一人，主持會務，委員三人，幹事二人，任組織宣傳工作，一人任總務，社會工作，設助幹二人，助辦各科事務，縣黨二人分負書記收發封管卷任務，縣以下其組織辦法，係與新縣制區鄉鎮保相配合，每區成立區黨部，鄉鎮成立區分部，每保成立小組，此本縣黨務組織概況也。（附組織概況表）

彭明縣黨務組織概況表

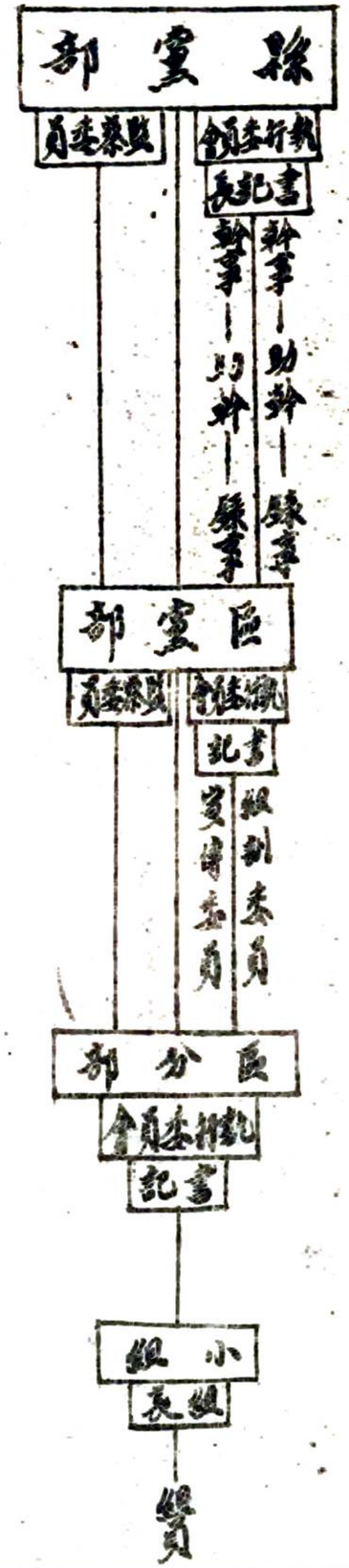

第三章　工作

縣執行委員會工作，分組織、宣傳、社會、總務四項，茲分述如後：

甲、組織方面　徵求黨員，組訓黨員，劃編小組，改選區分黨部，組織團防，調整各縣黨組織各有關事項。

乙、宣傳方面　調整各縣黨委會，成立各鄉鎮黨員分隊，及全縣模範黨員隊，辦理選舉中央頒發宣傳品，切實舉行各項宣傳。

此为试读，需要完整PDF请访问：www.ertongbook.com