

410280  
9199

050

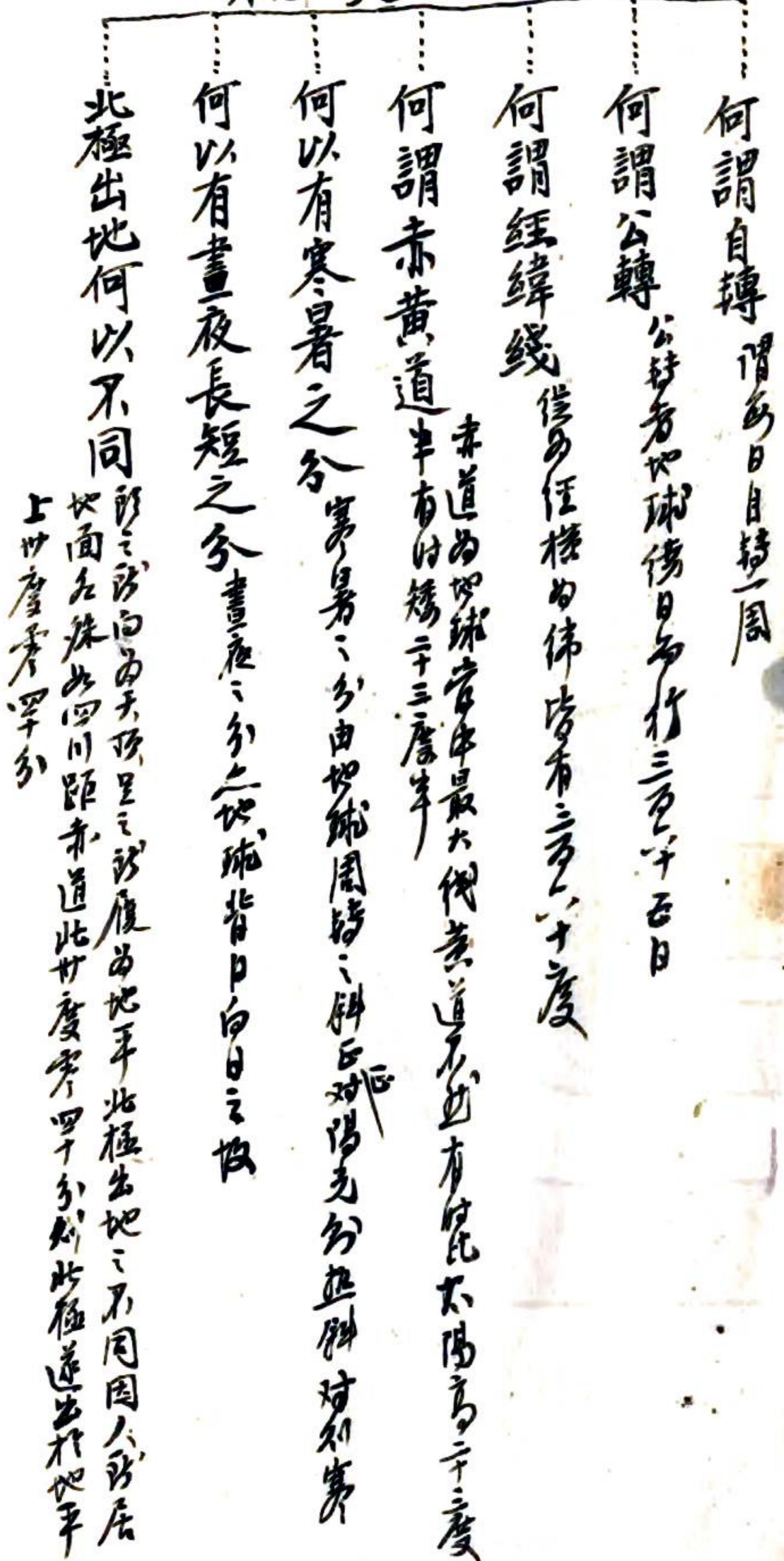
理 川

大 西

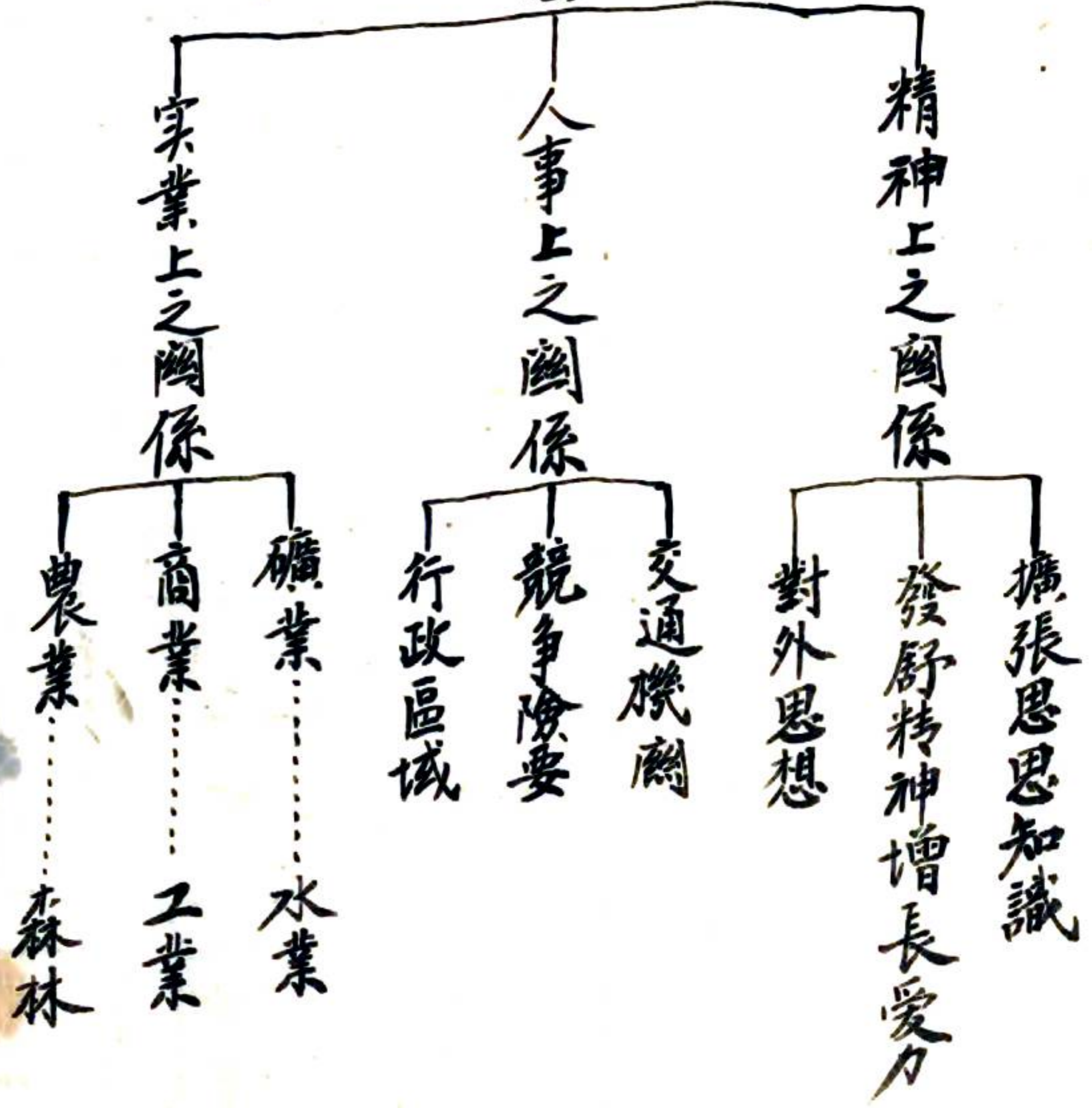
要 道

聯 垣 地

# 地球大慨

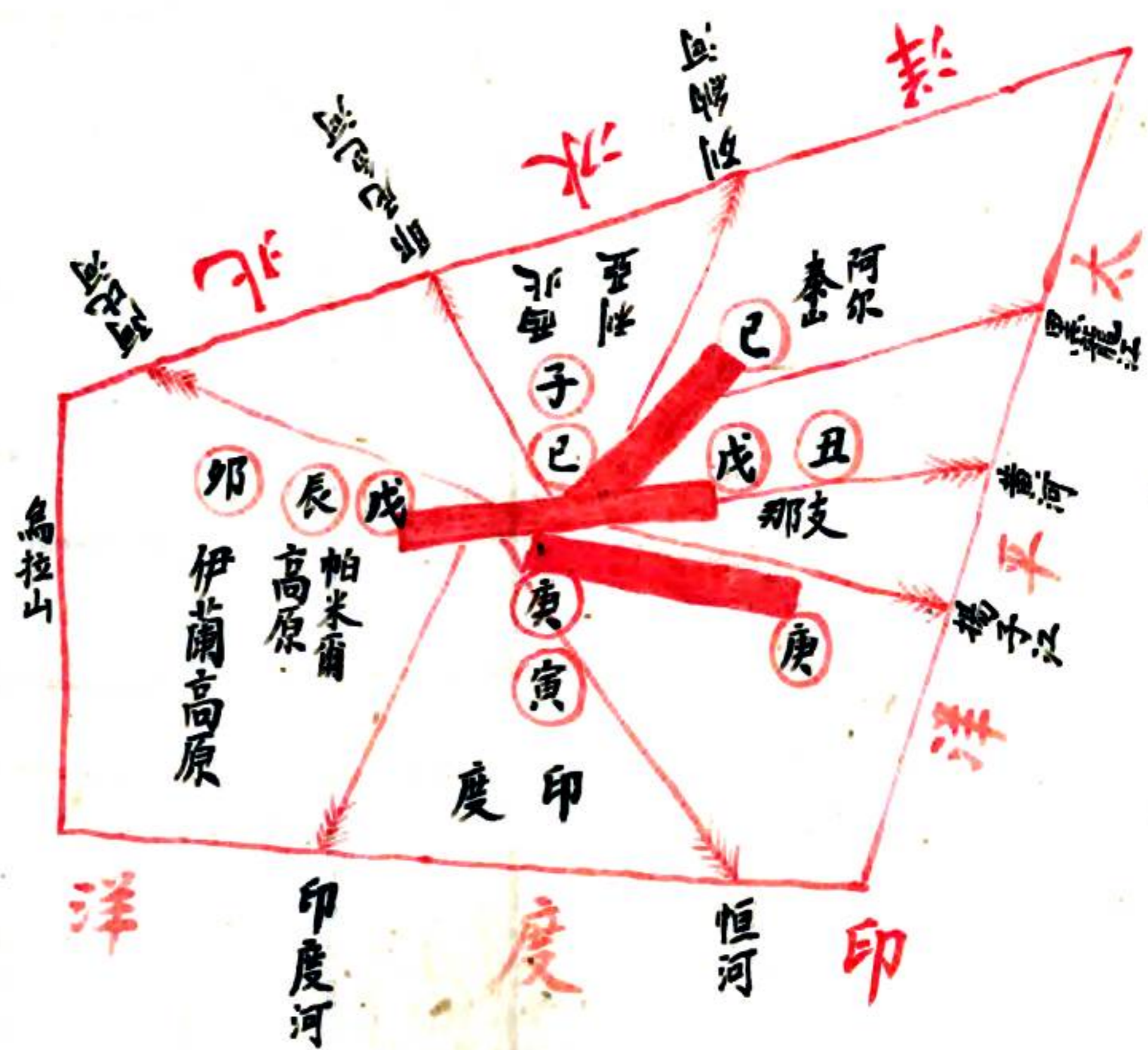


# 地理



# 亞州疆域大勢

## 歐羅巴洲



圖中庚戌為崑崙山之支脈  
 庫士已巳為河和泰山原  
 為喜瑪拉山名曰帕米爾高原  
 以上三脈俱皆源於印度  
 南高原子而西北初至丑為波斯  
 帝國宣為五印度全洲之大勢  
 現此河海大槪矣

於知五細五山河之形狀刻可為一略圖如甲乙丙丁而甲乙側為北冰洋

海乙側為西伯利亞平原丙側為太平洋丁側為印度洋

乙丁側為毗連大陸歐羅巴之記號再記其山脈以必為汗那香柱及崑崙山

脈之記號以必為阿爾泰山脈之記號以必為喜瑪拉耶山脈

記號但觀此刻中五洲中央之地勢甚高崇自可想見矣而在州河之

源必由此高處為起亦可想見矣則此形勢刻可為一快也

必流注甲乙側之北冰洋乙丙側之南冰洋丙丁側之太平洋

洋庚之北間之川河必流注于丙丁側之印度洋勢勢必然矣然以此

圖以對照考現之刻如河伊尼而河所比河皆之北流里就江黃河揚子江

若之東流疏伽河即恒河印度河皆之東流皆非伊尼而河勢勢諸大河

河系之區域刻可悟無洲大陸實以三大平原一大高原而成三大平原者一

圖中之子即正北以北一帶而比利亞平原是也二圖中之且即正北以南

東一帶之那平原是也三圖中之寅即庚之北以南一帶之印度平原是也

一大高原者圖中之外即必以西一帶之伊蘭高原是也即波斯及突厥之部

於其手在洲之地勢山河之大體可以自瞭然矣後以此其氣候刻而此西伯利

亞平原也且支那地勢也宜印度部之支那也外伊蘭部之熱帶地勢也

極端也於是乎各部動植物之界及各部之物產與各人民職業之差異亦

可以推定

四川疆域位置之大概

四川居北東之東經綫偏西六度卅分至五峽卅分至西極界宜靜以此緯  
 線卅一度至念理卅廿度卅分至法甘界內都立此極出地三十度四十二分經  
 線偏西十二度十六分縱長一千四百四十里橫廣二千二百里面積三萬零八百  
 里人口約六千八百萬二千餘人車馬法西與東自房州湖北宜州房州  
 接界而接東極北接甘肅之階州岷州南接貴州之仁德雲南之鎮雄  
 北通東北接漢中房州而北接青海界西接雲南之麗江方維  
 西中甸甘肅東中接湖南之水辰府乾所貴州之松桃廳等處

# 四川疆域大槪



岷山入蜀分六大支大势

蜀山脉自巴颜喀喇山东南行曰乌恰大山又东南行曰拉姆托罗海山又  
 东南行曰雅鲁角古称托罗海山又东南行曰巴颜喀喇山又东南行曰  
 降巴颜喀喇山又东南行曰年尼茫起山又东南行曰九里古喇炭又东北  
 行曰那克奇世格山 岷江本源出此 **劫塔** 劫塔谓岷山也 又东南曰周山 岷江本源出此  
 西旁谓岷山也岷山入蜀分为六支一曰素犹山 素 素犹延移犹江金沙江  
 之间二曰大雪山脉插入大渡河移犹江之间三曰那克奇世格山脉在大  
 渡河岷江之间 四 曰雪樵山脉入岷江岷江之间四川长壤之区皆在此山脉及  
 二水之间五曰果山脉在岷江嘉陵江之间而巴山脉自甘肅岷山为度抄而

东南行由洪西层翔高宜羌州入川葭延堡定夔州诸要隘崖绝壁深  
 林密菁实蜀川东南之第一险地也

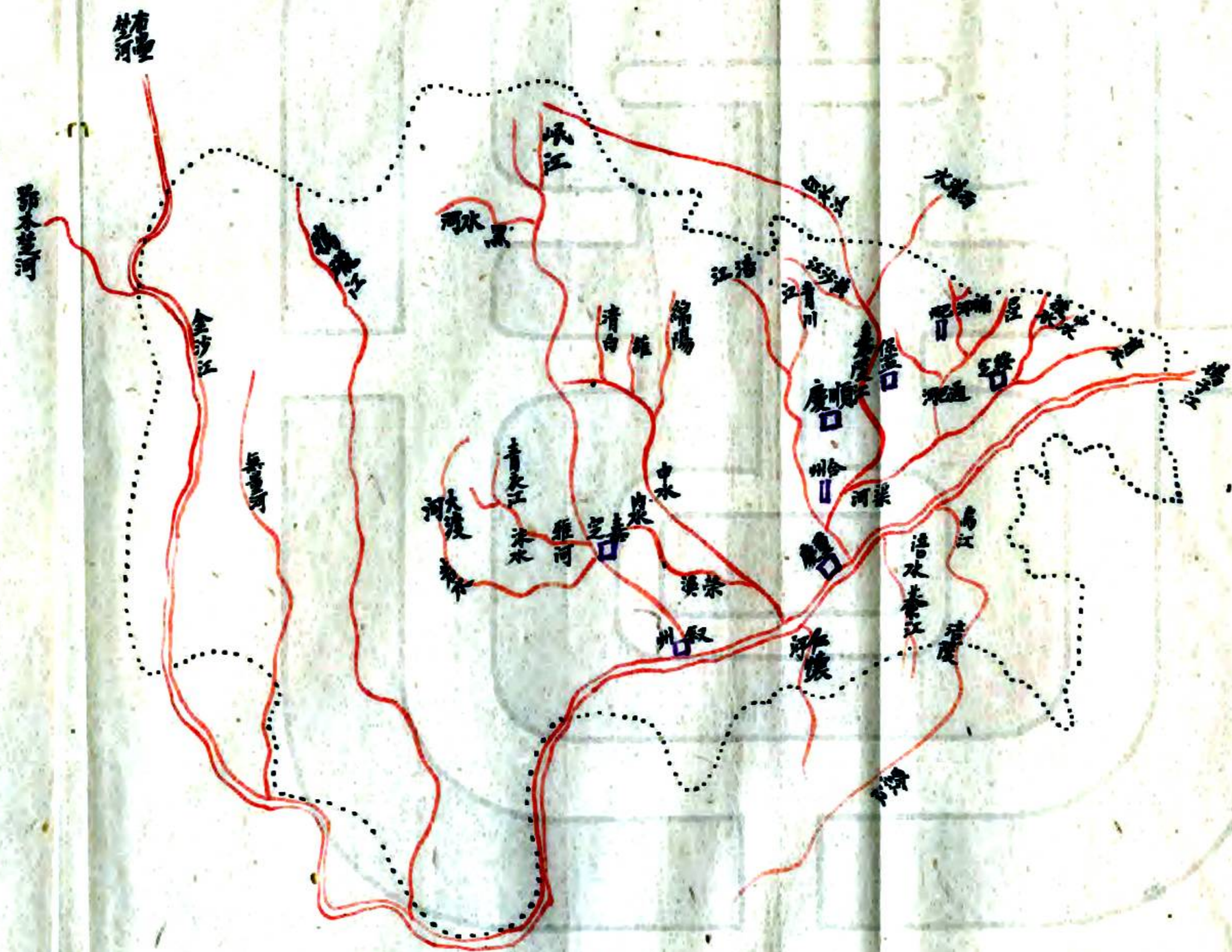
# 岷山入蜀六大支圖



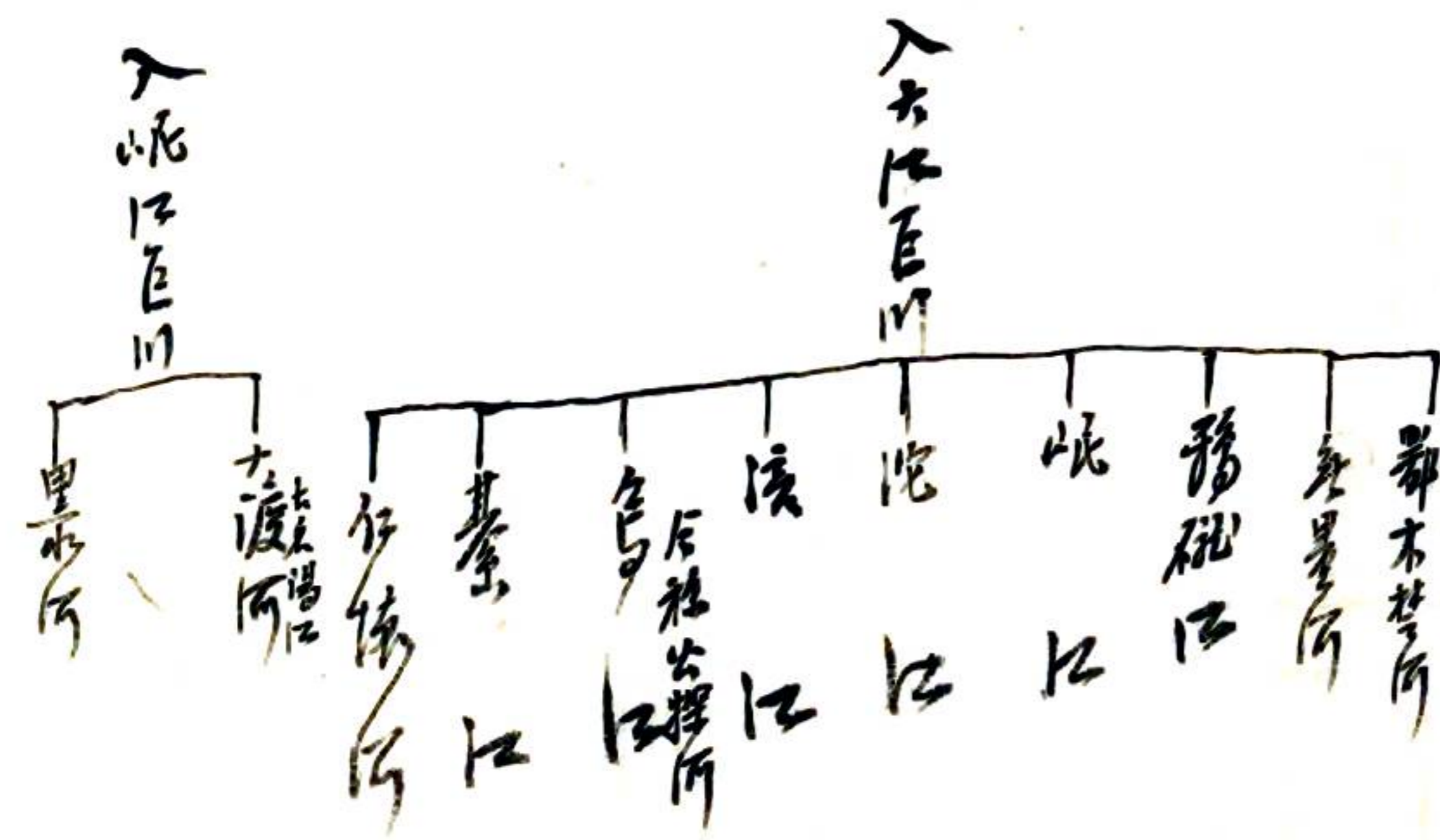
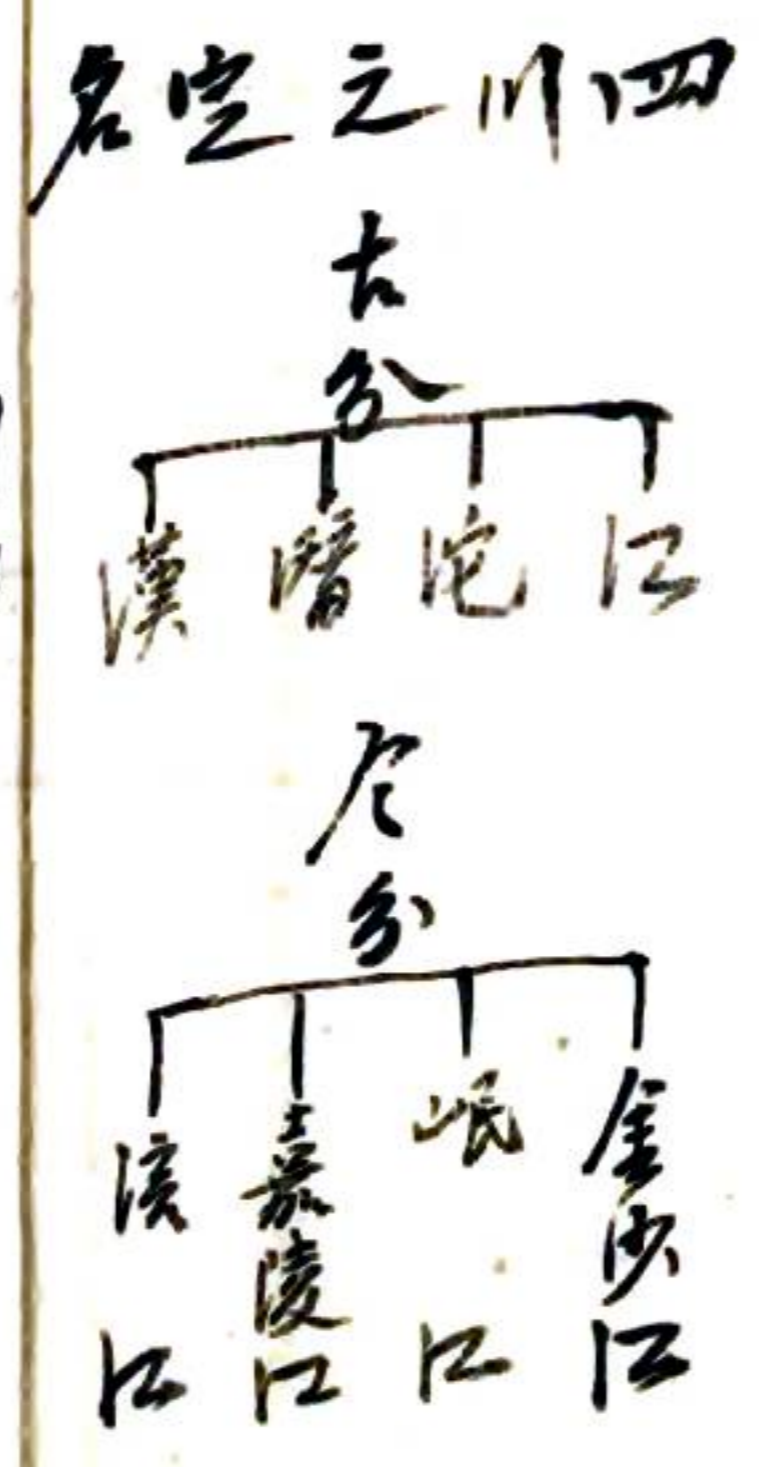
## 岷山入蜀六大支

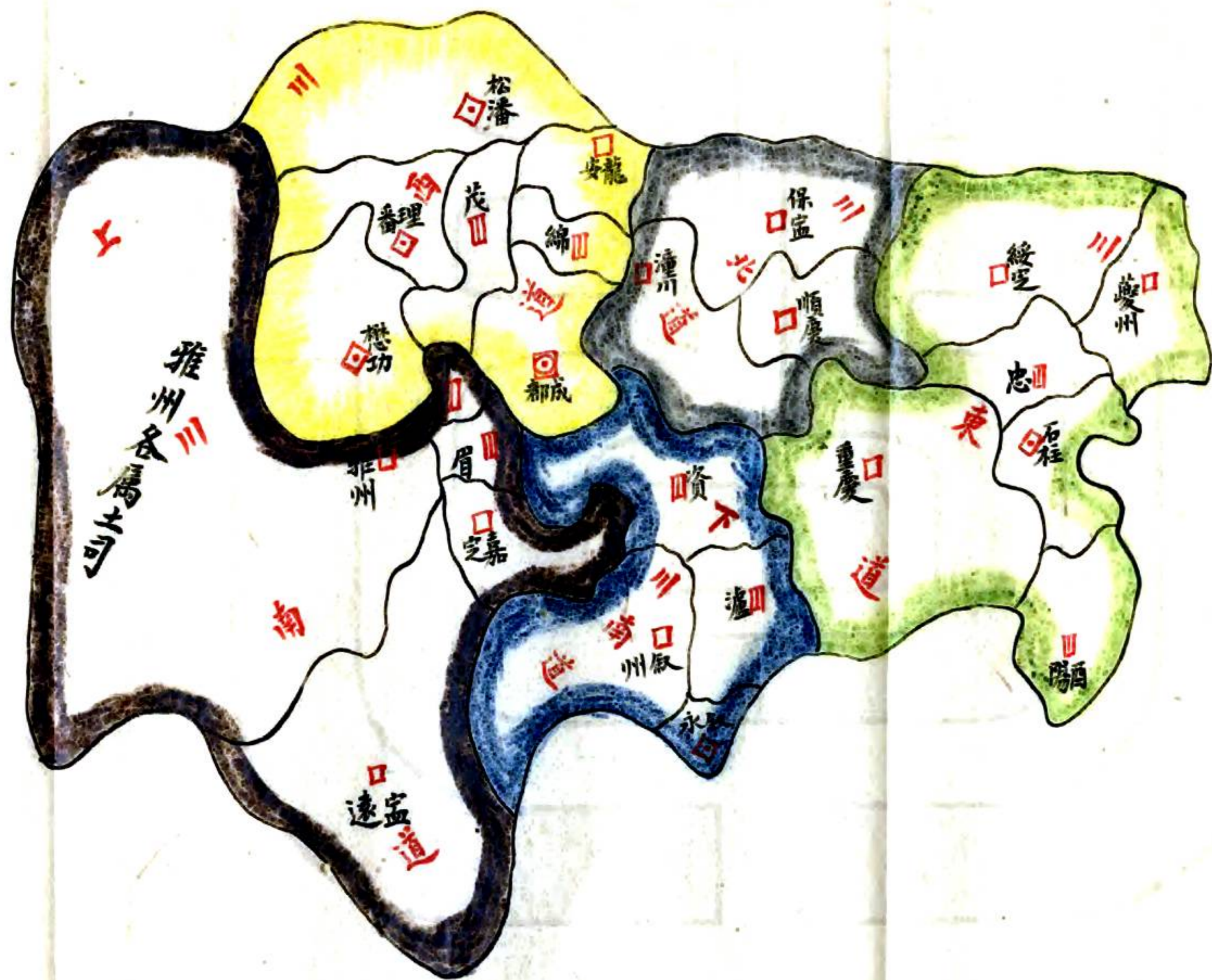
- |       |       |          |       |      |      |
|-------|-------|----------|-------|------|------|
| 甲     | 乙     | 丙        | 丁     | 戊    | 己    |
| 素龍山山脈 | 大雪山山脈 | 那克哥母精山山脈 | 雪欄山山脈 | 梁山山脈 | 巴山山脈 |

# 川江大勢



金沙江者源於西藏通拉木山之北純水其水豐林河去名麗江也  
 自屈為以白金沙江始為以白大江又曰揚子江大度河去名  
 銅河雅河之名沫水岷江之名石河 鴉龍江之名大冲河 嘉陵河又  
 名五部河 沱江古曰內水又名中江嘉陵江古曰澤水又名白水又名潛  
 水又名板水又名嘉龍水 鴉龍定河之前江又名瀾水 烏江古名涪陵水在  
 貴州地方曰黔江清白江又名瀾水





四川五道所屬府廳州圖

無講義

蜀之歷史及疆域沿革之大畧 自周武王蜀降心

蜀中人種最早而人及究謂其源有二支一黃河沿岸一場子以此支之言即

中區古代循紫化之鉅靈氏遺武丁開之通江河而齊躍于蜀華陽國者謂

蜀之為國肇於人皇五帝時時帝子昌娶蜀山山之女生帝嚳帝嚳封一子

於蜀歷三代皆帝嚳之子孫為蜀君世為侯伯至周武王伐付蜀與焉周襄

稱王分為二曰秦嘉氏居雅州曰柏灌氏居保寧曰魚危氏居慶元至戰國時有五

杜宇賢也死而蜀民望之曰望帝 秦嘉至至帝凡十一代始稱帝至帝信

位於大相開明初至帝神即開明遷都順成郡

周慎親王五年秦至文王九蜀與巴已直相攻其亦救于秦侯司馬錯伐蜀因

封大西國封其子為蜀侯侯陳莊相子陳莊孫之徒封二子皆為蜀侯秦逐陳莊遂置蜀

郡秦廢巴郡置巴郡也巴郡置三郡

項羽入函封利邦為漢王王三郡巴蜀汉中漢中及為天下漢置一郡曰廣漢漢

西漢武帝開而秦之置郡為巴郡沈黎今越嶲今益州今汶山今牂牁今

利之郡也而後蜀之疆域也元至五年名曰益州王莽篡漢改益州為蜀郡

又曰導江以為公孫述據之先武遣岑彭吳漢取之岑彭彭封山今彭州今復


名益州安帝時置郡為越嶲二郡置在越嶲也封蜀之益州刺史治綿竹至漢末列

障拒蜀分巴東巴西江陽三郡至昭烈帝為益州治向天下之幸皆曰新

取天下必先取蜀是時列障圍蜀秦蜀不臣璋遣備代之備代身逐逐

取天下必先取蜀是時列障圍蜀秦蜀不臣璋遣備代之備代身逐逐

白戈相白取蜀山乃置涪陵於此梓潼嘉漢嘉山定縣黔朱提黔  
 六郡遷居漢子佛州二年王延壽廿一年改巴郡為國陵郡



# 秦至蜀漢疆域沿革之大畧圖



魏晉時置益州郡十六郡

魏併蜀山改為益州益州各屬八郡益州屬漢嘉<sup>嘉</sup>雋朱提提為江陽梓

朮州屬漢中梓潼廣漢新<sup>新</sup>城巴西巴東涪陵巴郡及李普永安時蜀

李特李雄劉<sup>劉</sup>推國<sup>國</sup>辦改增置晉原郡晉原後置沅<sup>沅</sup>犛<sup>犛</sup>郡咸康四年改

國<sup>國</sup>辦曰涪永和二年漢併於晉六朝時益州轄二十郡益州轄廿九郡

及隋開皇二年廢益州置西<sup>西</sup>南道行臺

魏晉時梁益二州為六十郡圖

