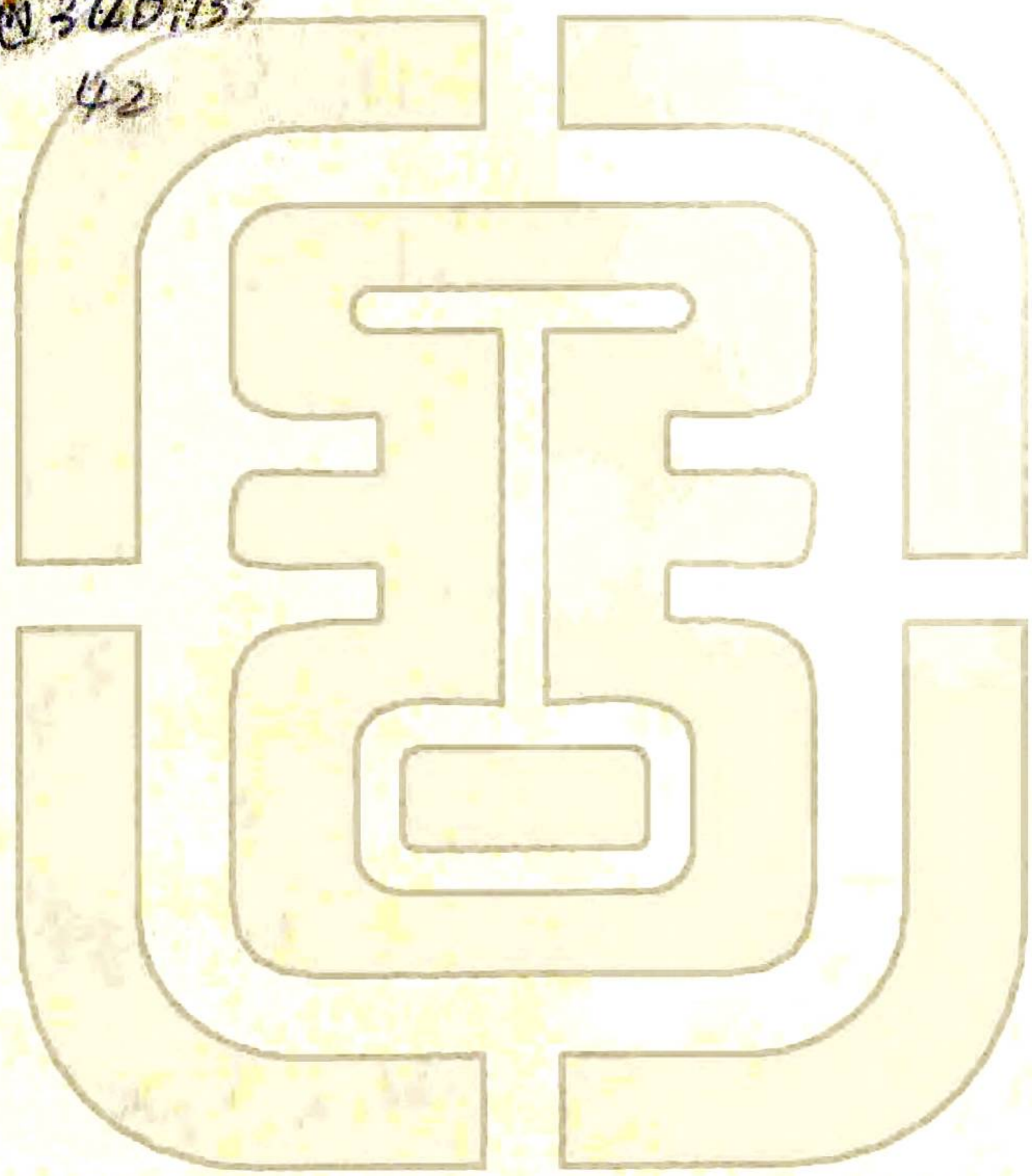


40340133
42



天
河
縣
志

潘伯先編

天河縣志目錄

序

編志凡例

第一編 地理

一、地圖

全縣疆域圖

二、疆域及沿革——四至方位面積

(甲)疆域及四至方位面積

(乙)沿革

三、地質

四、地勢

(甲)概況

(乙)山脈

(丙)河川

(丁)有源委全在本境者

(戊)有源委均不在本境者

天河縣志

(一)有源在本境而委在他境者

(二)有源在他境而委在本境者

(三)平原或窪地

(四)池沼

(五)邊隘

五、氣候

(甲)概況

(乙)溫度附表

(丙)雨量附表

(丁)風向

第二編 人口

一、歷代人口情形

(甲)地理上之分佈

(乙)職業上之分配

二、人口之組織

第三編 社會



二 方言

三 風俗

(甲) 婚姻

(乙) 喪葬

(丙) 生育

(丁) 祭祀

三 職業團體

附天河縣各級合作社一覽表

四 社會問題

第四編 縣地方行政

一 行政區域

(甲) 沿革

(乙) 現行區劃

附各鄉村街系統表

附各鄉戶口統計表

附各鄉自治村與自然村對照表

天河縣志

二 行政組織

(甲) 沿革

附天河縣歷任長官表

(乙) 現行組織

附縣政府組織經費表

附縣臨時參議會組織經費表

附鄉公所組織經費表

三 內務行政

(甲) 總緒

(乙) 衛生

(丙) 社會救濟

一、倉儲

二、賑恤

(丁) 戶籍調查

一、戶口調查

二、戶籍人事登記

四、財務行政

(甲)財政制度

(乙)賦稅

(丙)歲入歲出

附歷年決算比較表

五、教育行政

六、司法附組織系統圖

七、民團附組織系統圖

第五編 經濟

一、金融

二、貨幣沿革及種類

三、產業

(甲)農產

(乙)林產

(丙)礦產

(丁)水產

五、河運志

(戊)畜牧

(己)商業

(庚)其他出產

六、水利

七、交通

第六編 文化

一、緒言

二、教育

(甲)學校教育 附各鄉各級基礎學校表

(乙)社會教育

第七編 黨務

第八編 前事

一、政治上事績

二、具體上事績

三、官績

四、列傳


第九編

雜記

一 建置

二 名勝古蹟

三 教團



序

天河縣誌在清光緒年間曾經一度纂修歷年已久尚未付梓中經兵燹匪禍之餘且告散佚致到天河任職之第四年以一縣之文物草創風土人情苦無記載不特不足以彰一縣之文化抑且施政缺乏參考之資料乃就商于本縣諸先進擬重新纂修繕保文獻眾意僉同乃聘定潘一初先生負責編纂經半載之時光乃告脫稿復推定邑人劉嘉振文楨成干業曾憲遠章大賓章家駒及縣府秘書黃日彭等參與審閱于民國廿年秋藏事數十年本記載中斷之事物始得搜集于一書之中雖因年代久遠搜集材料遺漏尚多然大體以具可資查考故在既五年深漸建樹未著而人和政通差已近焉今後得觀此有聞一縣文獻存亡之誌書即將付梓實多快慰謹綴數言以寔篇首

任 敏謹序 三一年九月

天河縣志

編志凡例

- 一 本志遵照省頒縣志目錄及編志須知從事編纂。
- 一 本志關於歷史河川或事物，有向舊志錄載者，均經註明，免掠前美。
- 一 本志第二第三第四等編材料，多根據大河年鑑（廿九年度）特此聲明，不敢掠美；餘如得諸調查，訪問者，並誌謝！
- 一 編志之難，先賢猶引為言，猥以菲材，肩茲艱鉅，自愧弗勝；斯稿雖雖敢青，但其中遺漏錯誤知所難免，尚祈 閱者評定之是幸！

潘伍光謹識 廿年七月 日于縣立圖書館

一、疆域及沿革 四至方位面積

(甲)疆域及四至方位面積

按縣治所在地，當東經一零八度四三分，北緯二四度五十分二秒。四至：北及西北界宜北，東界羅城，南界宜山，西界恩恩；又永順插花地，在柳城宜山兩縣之間。

自縣城東四零里至四把壩與羅城境接界，南七零里至大同村與宜山境地接界，西七零里至錫崗村與恩恩境地接界，北一四零里至大戶隘與宜北境地接界；東西袤廣一二零里，南北縱長二二零里，全縣面積計三、九七四方里，佔全省面積百分之〇、六〇；其中石山佔北六二方里，當全面積百分之二四二八。

(乙)沿革

天河縣屬古百粵地，

秦屬桂林郡。

漢初屬南越王桂林部地。

天河縣志

三國、晉、六朝、隋，後為古地

按：以上為未置縣時代。

唐貞觀初年，始置天河縣，先屬粵州，後屬宜州。

五代初屬楚馬文宜州，後屬南漢宜州。

宋初屬宜州，後屬融州，又屬慶遠路。

按：融州在今縣北。

元別置羈廉福祿州，初屬慶遠路，後屬南丹溪崗等處軍民

安撫司。

按：故城從置今縣西南。

明屬慶遠府，析置東禪鎮巡檢司；又置恩恩長，歸仁二鎮土巡檢司。宏治五年析置永安長官司，尋併入縣。

按：萬曆十九年治遷今治。

清屬慶遠府，裁去東禪，恩恩、歸仁三鎮，分為五鄉；宣統元年改鄉為區，分中、東、南、西、北五區，屬柳州道。

中華民國初年，沿清舊制，廿二年從新劃為十一鄉，現屬廣西第七行政區。



附永順

秦桂林地

漢定周縣地屬鬱林地

三國、晉、六朝、隋屬雲地

唐龍水縣地

宋龍水縣地，後改宜山，即志宜山縣。

元屬宜山縣地

明宏治五年，析宜山路地置永順副土司。

清因之改屬天河縣承審

中華民國因之改為永順區，後屬思祿鄉。

于宣平間經縣政府提交縣臨時參議會決議劃通宜山管轄，同年二月間地方縣府派員會勘清北。

二地勢

本縣地質，大都係古代生成之沙岩、片岩、石灰岩為其中之主要成分，黏土、黃土、沙土則錯雜其間。

二地勢

天河縣志

(甲) 概况

環縣皆山，拳巒叠合，平均高約七八百公尺。地勢西北高而東南低，河水灌溉之域，人口稠密，物產繁茂；山崗則土質疏瘠，人烟稀少。縣城背山面河，四境有山隘可守，中有河流直達宜山，轉通柳江，雖有小險，不敢橫行，故天河有安全區之稱。

(乙) 山脈

本縣山脈，屬南嶺山系，九萬山餘脈，構成泥山與石山，交相綿亘，巒疊界連。溪深谷邃，交通未便，茲將較有名諸山列于后：

榜山 山在城南里許，石壁屏列，形如掛榜。清道光五年，知事林光棟，鑄榜山題名四字於山石，有題句：又鑄歷科鄉會試姓字于后。

兜山 山在祥貝鄉內，遠望像如印盒。

旗山 山在思祿，以形似得名。

迴龍山 山在祥貝墟，龍江繞山麓，作大迴旋，澄波灑灑，宜釣遊，山頂有

寺曰迴龍寺。

分山 山當木縣與宜山河流分界處，形似剪刀，上屬天河，下屬宜山，穿山 山在甘肅志，洞若拱門，形勢天成，江水穿流其間，風景清幽。

鳳凰山 喬巖在其麓，如鳳凰對舞狀，金塔坪山 由縣城行四十五里至山麓，山自板橋鄉起而行三十里，始至山巔，之六確崗，盤亘而五懷群鄉境，長約七十里，橫約三十里，崗中有古銀鑛，曾開採，今停辦。

(五) 河川 據舊志
乙) 有源委全在本境者

天河縣志

百花河 由下三崗游江沖發源，東流經甘平，測頭，至測接受黃甲河水，匯合東南流，至高砌入岩，伏流至測沖復現流入龍江。

黃甲河 自黃甲山發源，東流至測橋圩入百花河。
思善溪 自城東小江右發源，西南流繞榜山麓入龍江，溪水黃濁，入江有怪石之形。

三甲河 自十里橋岸中坡發源，西南流入公茅岩，伏流至下里出穴，南流至甫村屯入龍江。

石溪 自舊里發源，西南流至木橋，又東南流至九龍，又南流至馬鞍山背入岩伏流，出舊縣復現，南流至砭村，匯左溪合匯下里一帶田畝，不入江。

白馬溪 自白馬岩發源，南流至埔崗，與京崗發源，之水合流，再南流出大白馬，其水流出龜背，入地伏流，至葛村復現，其流里許匯石溪。

古龍水 自水冲山麓發源，其流古龍一帶田畝，不入江。
冬田水 自石衝山麓發源，其流冬田一帶田畝，不入江。
西田水 自石衝山麓發源，其流西田一帶田畝，不入江。
沙眼水 自沙眼山麓發源，其流沙眼一帶田畝，不入江。

水匯合，流經棟見，刺黎等屯，出刺黎入江。

邦村水 自馬方山發源，灌邦村一帶田畝，匯面江。

碗筒水 自碗筒發源，灌碗筒田，出果車穿岩而過，出殿村

屯匯面江。

刺涌溪 自古以黃源，南流灌刺涌，刺港等處田畝，再西南流

至邱壩入流江。

八北溪 自岩口村發源，西南流灌八北，橋頭等田畝，出黃坭

嶺麓入江。

芭蕉溪 自直背發源，東南流經舊背，甘背，鴨背，太樟等處

，出喬善入江。

(二)有源委均不在本境者：

龍江 又名赤小江，自羅城三防磨盤山發源，西南流經寶壇

，出板良始入縣境，南流至喬善，受三背溪，刺涌溪，刺冲水，直往縣

城西門以下始通舟楫，又南流受思至溪，三甲河，出刺黎受面江水，經祥

貝，古隆，自聖村屯之方山出縣境，外流至宜山馬鞍村，入慶江，通柳江。

(三)有源在本境而委在他境者：

天河縣志

魚良水 自紙廠發源，南流往寨外，大窰，出甘河穿岩而過，

出刺涌出縣境，外流至思思刺門入忠州河，至宜山懷遠鎮匯慶

江。

(四)有源在他境而委在本境者：

大朗河 又名凌首河，自宜山古郁發源，東南流約八里入縣境，

經教務處達力背，直入岩內，不溪見流。

左溪 自羅城老鴉岩發源，東南流四里入縣境，經背村，大橋又

南流經冲太，出角力隘穿岩而過，直流中謝村與右溪匯合，出均村入地

狀流，不入江。

(五)平原或盤地

縣境山嶺重疊，祇有河川兩岸之流域，始見平坦，既故相望，無大

平原，盤地甚少。

(六)池沼

端崗塘 在思福鄉內，地當峻嶺之間，面積約數十畝，四時塘水不

涸，因接近礦廠，礦水浸漬，故乏水利。

(七)邊隘——據舊志

筠母隘 在恩祿鄉內，距城三十八里，地界羅城。
 越梯隘 在恩祿鄉內，距城四十五里，地界羅城。
 北崗隘 在下里鄉內，距城四十八里，地接宜山天橋。
 黃經隘 在下里鄉內，距城五十里，地界宜山。
 恩祿隘 在福好鄉內，距城五十里，與宜山安馬交界。
 安羅隘 在安崗鄉內，距城七十里，地近宜山刺鴉圩。
 馬路隘 在安崗鄉內，距城九十里，地近恩恩板甫圩。
 烏鴉隘 在板橋鄉內，距城九十里，界恩恩三里境。
 大戶隘 在板橋鄉內，距城一百四十里，地界宜北。
 八解隘 在去羅鄉內，距城三十里，路通寶壇，黃山。
 古瑞隘 在北陵鄉內，距城二十五里，路通黃山。

四氣候

一概論

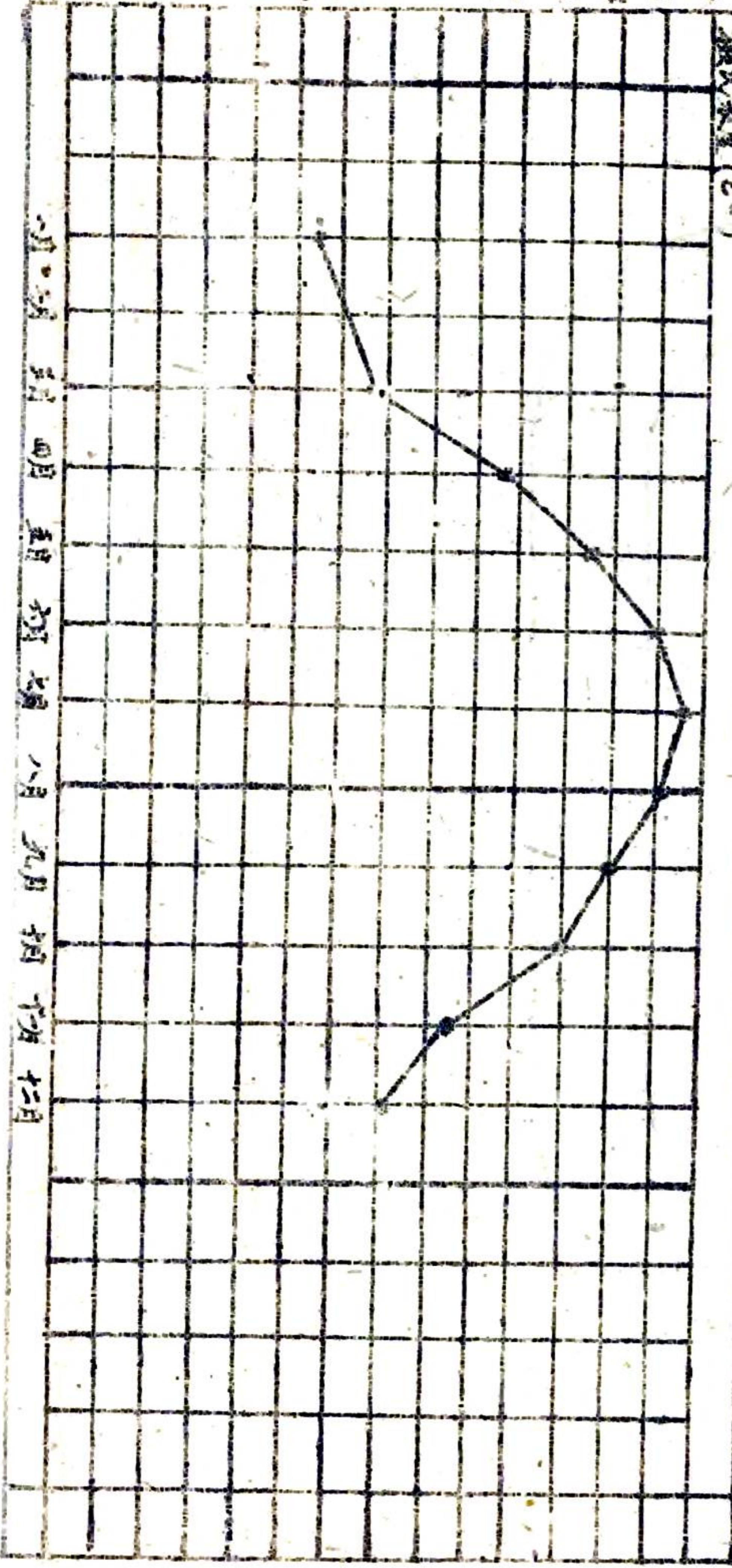
按舊志：「四氣候溫和，四時間相等，暮春中夏時，亦有寒涼如秋
 冬者。大約晝方極赤，夜仍缺續，朝暮寒燠數更，早見霜雪。若風雨
 連陰，而寒氣甚，春夏多雨，秋冬多晴。」此種氣象，至今不變。

天河縣志

(乙) 溫度

前根據天河年鑑(廿九年度)統計歷年各月平均溫度，最高為攝氏
 三十七度，最低為攝氏十度零一分，附圖於后。

歷年各月平均溫度圖(廿九年至廿九年)



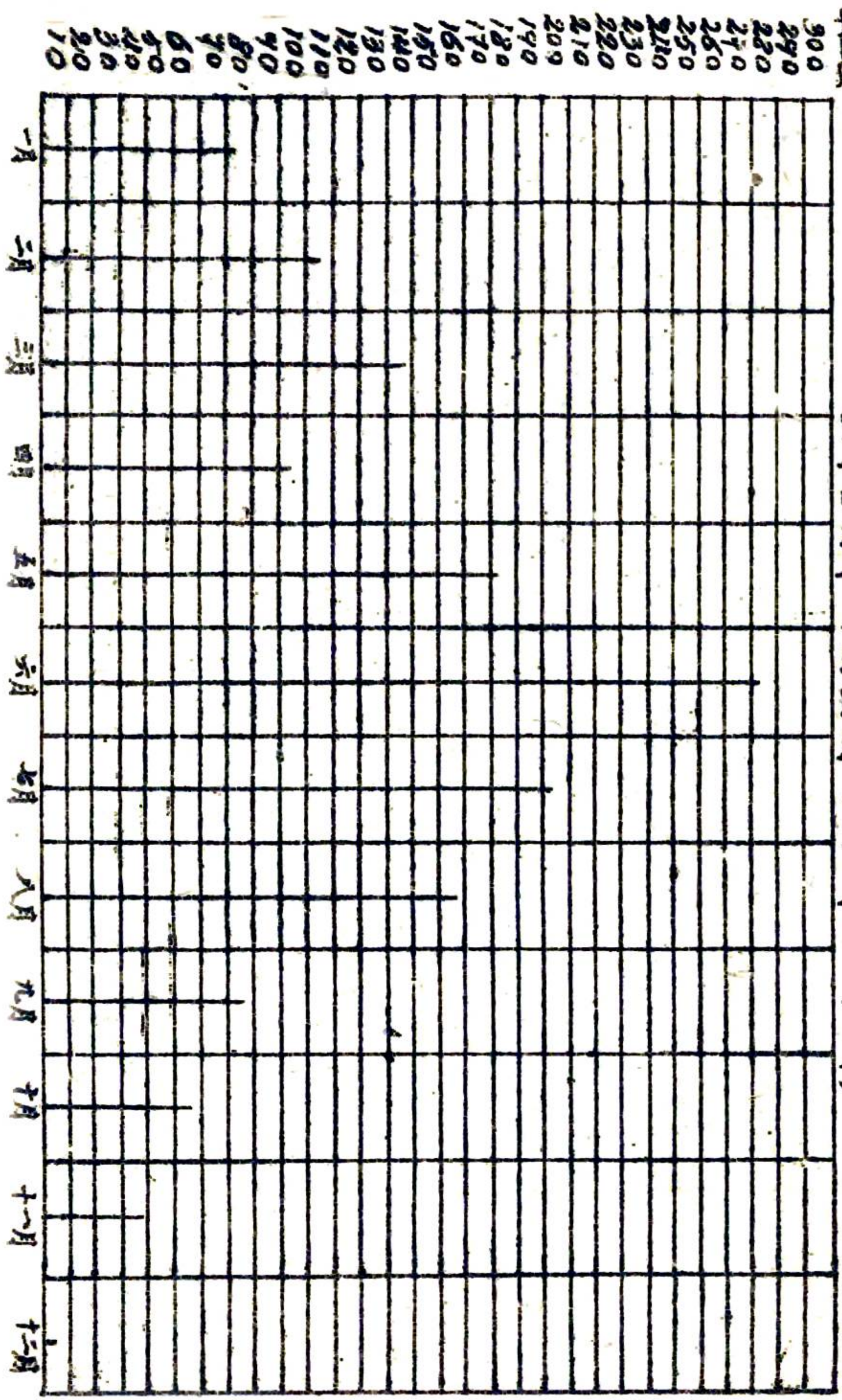
一月 二月 三月 四月 五月 六月 七月 八月 九月 十月 十一月 十二月

(丙)雨量

茲根據天河縣年鑑(廿九年度)統計歷年各月平均雨量。最多為二百七十五公厘，最少為九公厘。附圖于后。

天河縣志

歷年各月平均雨量圖 (二十七年至二十九年)



(丁) 風向

大抵春多東風，夏多南風，秋多西風，冬多北風。縣城雖設五風向儀，惜乏精確之記載，特概述之。

(戊) 民間占候諺語

1. 正月雷打雪，四月秧上節。
2. 驚蟄發暖時，冷到五月初。
3. 清明要晴，谷雨要雨。
4. 立夏要下雨，立夏不下，犁鉏高樹。
5. 夏至雷鳴三伏旱，重陽無雨一冬乾。
6. 重陽無雨望十三，十三無雨一冬乾。
7. 久旱逢庚雨，久雨逢庚晴。
8. 八月十五雲遮月，來歲元宵雨打燈。

第二編 人口

一、歷代人口情形

本縣人口，遠難稽考。遠清康熙廿年始行調查，原額二八一人，康熙五十年增人口一三二五人，歷年均有增加，光緒卅年增戶口一〇九九九

天河縣志

戶，人口四四六八七人。民國廿二年由縣自治籌備委員會調查，統計有二八〇九戶，人口男為三二、五〇〇人，女為三六、二〇〇人，合計為六八、七〇〇人。廿五年統計有一三、四〇五戶，人口為三四、六〇一人，女為三五、九二二人，合計為七〇、五二三人。廿八年夏季統計有一五、〇三六戶，人口男為三八、五八三人，女為三六、九三七人，合計為七五、五二〇人。本年第一期調查共有一三、〇四甲一五、八二四戶，七八、二二八人，較之往時，增加不少。

(甲) 地理上之分佈

本縣人口之分佈，大抵沿河川流域，人口較密，東山峻嶺之區，人口較疏；城內兩街居民，尤較為稠密，平均每平方公里人數約為十九人強。

(乙) 職業上之分配

本縣城內及名鄉墟市居民，稍有業商外，餘則多屬務農，故農業佔全縣人口百分之八十五，商業佔百分之五，若工，若學，若軍，故則佔百分之十。

二、人口之組成

本縣所有民族，種，於，雜，林，洋，陽山諸人，現無絕跡，今之生斯長斯，轉徙而居斯者，皆漢族也。

本縣以平、吳、莫、韋諸姓人數居多，故同姓聯姻者亦不在少數，大抵住居縣內各氏族，其祖先多來自山東、湖南、江西、廣東各省，一入斯土，即安土重遷，而子孫繁衍，遂使全縣人口有增無已，各遂安居樂業也。

第三編 社會

一、方言

本縣居民，在附近及交通地域者，多操官話，極易通於國語，土語多流行於鄉間；土話又可分為三種，一曰老話，二曰新話，三曰大都人早同化於漢族，而語言仍各保有其特性，身語二類流行。

本縣人民，長厚勤儉，耐勞力行，是其所長，重因循，拙改革，是其所短。婚喪、生壽、祭祀，大抵沿舊習者多，因無新禮制之頒行，亦未可如何耳。四時節季，尤多因仍農曆，踵事增華。至風水、卜筮，星相諸迷信，猶未消除淨盡，此有人心所大為歎息者也。

(甲) 婚嫁

男女染於成年始結婚，惟婚期前，除由司父母之命，媒妁之言外

天河縣志

尚須徵得兒女雙方之同意，依俗例經過取八字，白六合，黃媒過聘，送禮單通知佳期諸手續，迎娶時多用花轎，間亦有步行者，由親屬姊妹送嫁，並有男接送親，禮堂多不過五百元，少不下百元，嫁奩由女家備辦，花燭之夕後，三朝回門，以及拜賀年節，一仍舊貫，至於重養媳、納妾、入贅等屬諸特別情形也。

(乙) 喪葬

父母死，報喪，入殮，閉吊，出殯，葬厝一仍舊貫。

(丙) 生壽

兒女生，三朝、滿月，對歲禮各有差，年高德劭者可祝壽，並齋送壽帳、壽麵、壽桃等禮品，至客稱觴祝嘏。

(丁) 祭祀

本縣民戶，家堂中多供奉祖先或神祇牌位，按時節備辦牲儀祭祀，迨清明節則出郊踏青，祭掃祖塋，一仍舊禮。

三、職業團體

天河縣教育會於廿六年改組，現共有男女會員二百餘人，各鄉農會正由縣黨部指導籌備，尚未正式成立，或各種合作社，亦正在籌備

新豐縣政府農林部三科科長張德成呈報表

天河縣各級合作社一覽表

登記	名稱	社址	成立日期	種類	社員	金額	總數	上年欠	本年儲	本年盈	本年積	本年結	附記
1	無限責任天河縣古	古社村公所	廿九年九月十日	廿九年九月十日	18	2	36	/	270	/	/	/	本表以國幣元為單位
2	無限責任天河縣古	龍崗村公所	廿九年八月十日	"	11	2	22	/	600	/	/	/	
3	無限責任天河縣善	善基村公所	廿九年九月一日	"	12	2	24	/	/	/	/	/	
4	無限責任天河縣重	重山村公所	廿九年九月廿二日	"	12	2	24	/	360	/	/	/	
5	無限責任天河縣甘	甘翠村公所	廿九年九月廿五日	"	18	2	36	/	230	/	/	/	
6	無限責任天河縣柳	柳恩村公所	廿九年九月十五日	廿九年九月十日	8	2	16	/	310	/	/	/	

天河縣各級合作社

45

7	無限責任天河縣場	場顯村公所	廿九年九月十六日	"	10	2	20	/	530	/	/	/	
8	無限責任天河縣古	古社村公所	廿九年二月一日	廿九年二月十四日	17	2	34	/	260	/	/	/	
9	無限責任天河縣松	松安村公所	廿九年二月二日	"	12	2	24	/	200	/	/	/	
10	無限責任天河縣松	松崗村公所	廿九年二月三日	"	15	2	30	/	310	/	/	/	
11	無限責任天河縣白	白堤村公所	廿九年二月三日	"	9	2	18	/	/	/	/	/	
12	無限責任天河縣碧	碧堤村公所	廿九年二月四日	"	18	2	36	/	/	/	/	/	
13	無限責任天河縣白	白堤村公所	廿九年三月一日	廿九年三月五日	16	2	32	/	430	/	/	/	
14	無限責任天河縣寨	寨林村公所	廿九年三月廿五日	"	18	2	36	/	280	/	/	/	

15	無限責任天河縣泗岸村信用合作社	泗岸村公所	二九年二月廿六日	〃	25	2	30	/	440			
16	無限責任天河縣潘樓村信用合作社	潘樓村公所	二九年二月廿八日	〃	14	2	28	/	285			
17	無限責任天河縣冶平村信用合作社	冶平村公所	二九年三月一日	〃	18	2	36	/	700			
18	無限責任天河縣波靜村信用合作社	波靜村公所	二九年三月二日	〃	18	2	36	/	400			
19	無限責任天河縣耿營村信用合作社	耿營村公所	二九年五月廿日	二九年四月十日	14	2	28	/	/			
20	無限責任天河縣新瓦村信用合作社	新瓦村公所	二九年三月廿一日	〃	12	2	24	/	/			
21	無限責任天河縣臨江村信用合作社	臨江村公所	二九年三月廿二日	〃	14	2	28	/	/			
22	無限責任天河縣通仁村信用合作社	通仁村公所	二九年三月廿七日	〃	23	2	46	/	/			

以京幣收

十

23	無限責任天河縣中流村信用合作社	中流村公所	二九年三月廿八日	〃	23	2	46	/	/			
24	保證責任天河縣北李宗儒宅秀街桐油鹽運銷合作社	李宗儒宅	二九年九月十六日	二九年十月一日	60	5	300	/	/			保證金額十倍
25	無限責任天河縣恩青村信用合作社	恩青村公所	二九年九月廿一日	二九年十月一日	21	2	42	/	/			
26	無限責任天河縣大橋村信用合作社	大橋村公所	二九年九月廿二日	〃	26	2	52	/	/			
27	無限責任天河縣明泰村信用合作社	明泰村公所	二九年九月廿四日	〃	15	2	30	/	/			
28	無限責任天河縣濱樓村信用合作社	濱樓村公所	二九年九月廿五日	〃	38	2	76	/	/			
29	無限責任天河縣東和村信用合作社	東和村公所	二九年九月廿六日	〃	62	2	124	/	/			
30	無限責任天河縣深砂村信用合作社	深砂村公所	二九年九月廿七日	〃	21	2	42	/	/			