瓊州府志

瓊州海口海南書局印行

地370
136.1
初二十

萬寧縣全圖

圖中每英寸作九華里

例圖

縣界 市鎮 縣治 黎界 鄉村 已成公路 未成公路 已成電話路綫 擬設電話路綫 山嶺 河流 橋樑

北 西 東

大海 小海 大洲

樂會縣界 陵水縣界

10°40′ 10°50′ 110° 11°10′ 11°20′ 11°30′

19°10′ 19° 18°50′ 18°40′

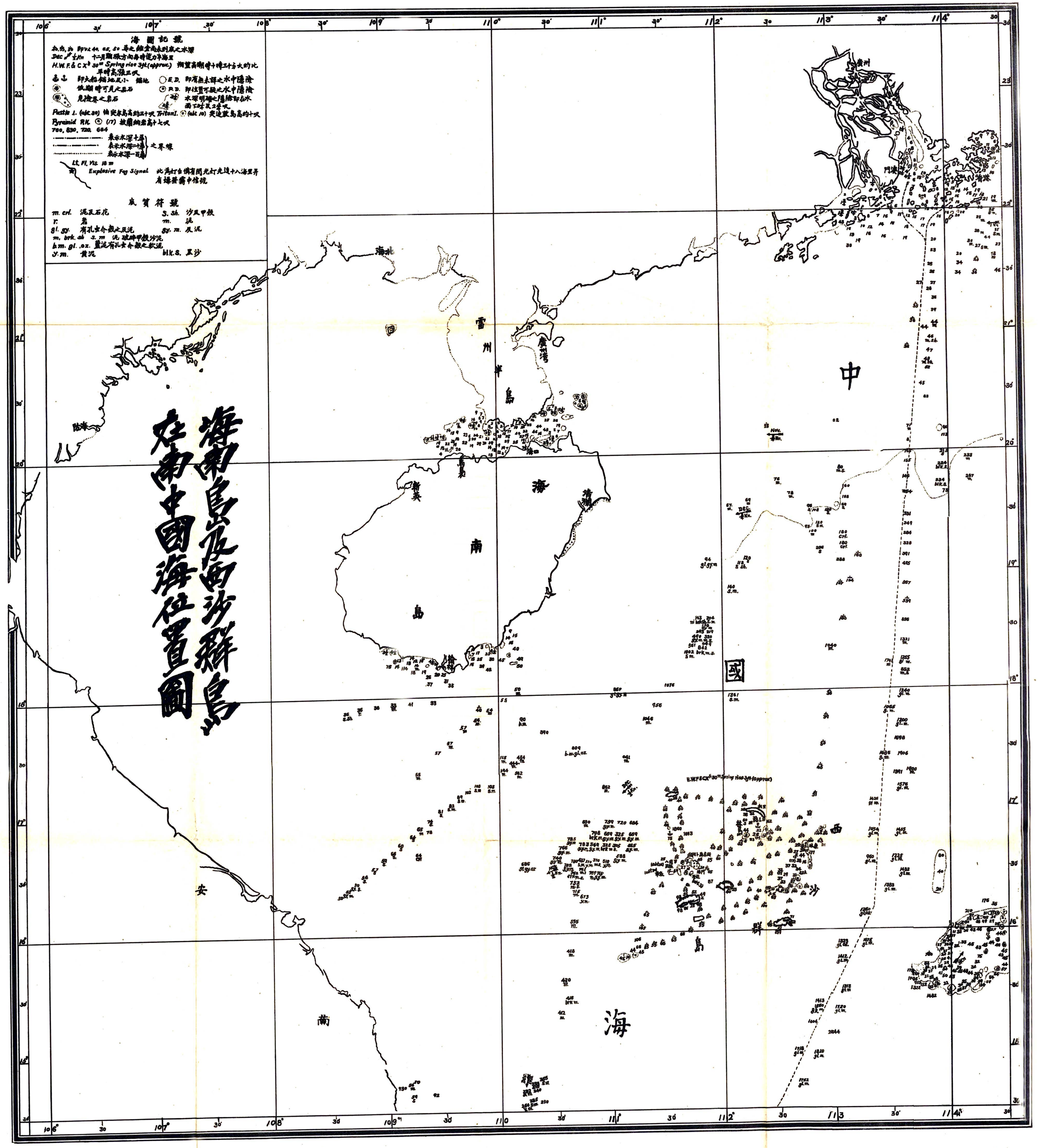
海南島及西沙群島
在南中國海位置圖
海圖記號
底質符號
廣州
海北
雷州半島
廣州灣
海南島
海口
海南
海
中國海
西沙群島
安南
海

海口市區全圖

比例尺每英寸作六百四英尺

北

南

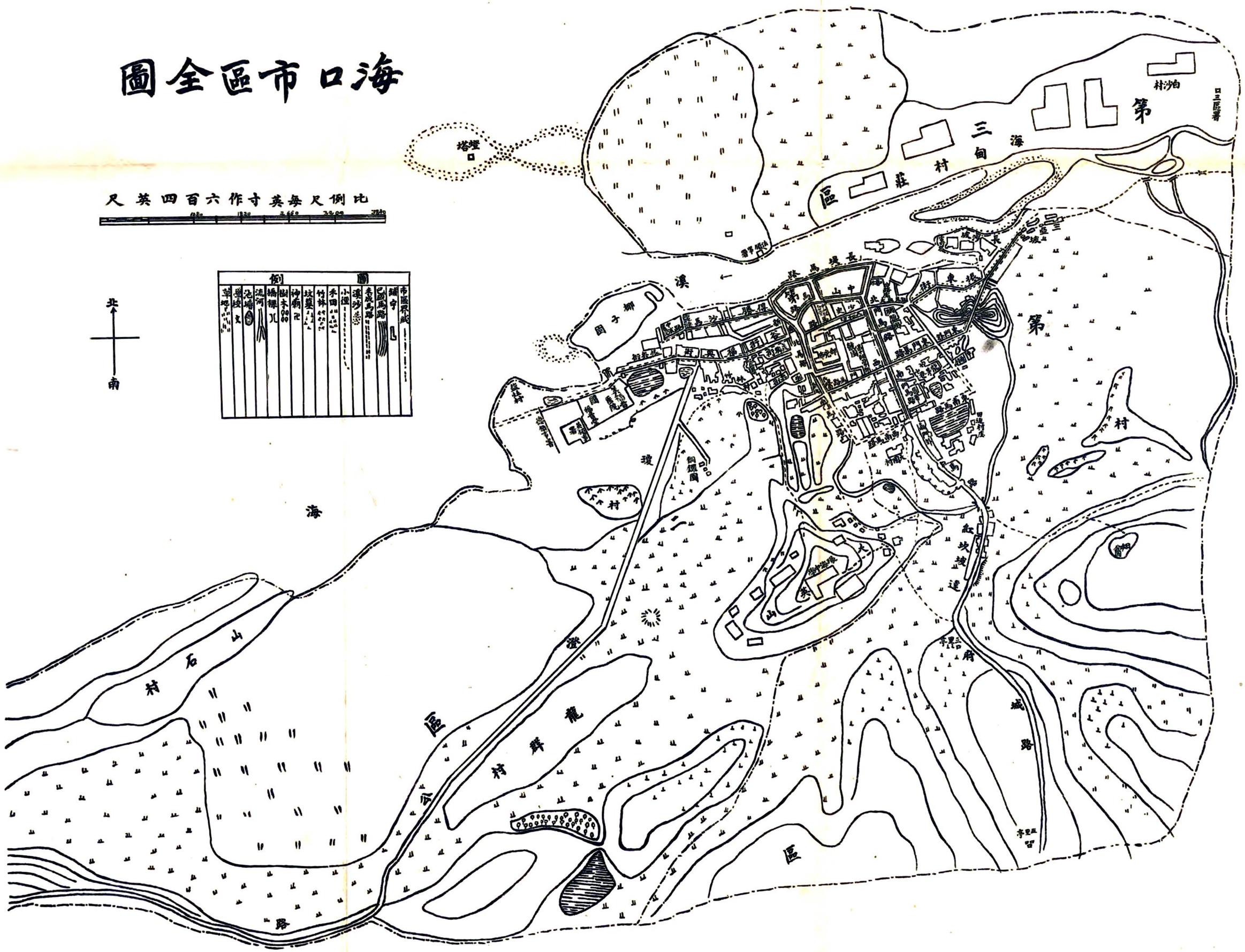
第三區
海口市
白沙村
海口區署
海口
海口灯塔
海口市
海口市
海口市

海南島全圖

海南島人口

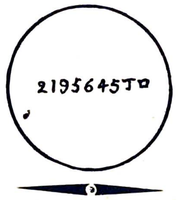

各縣人口比較

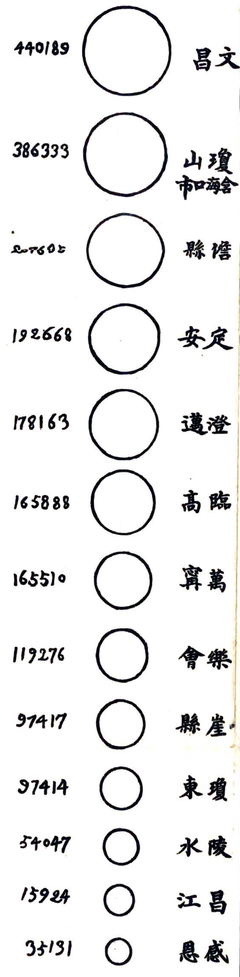

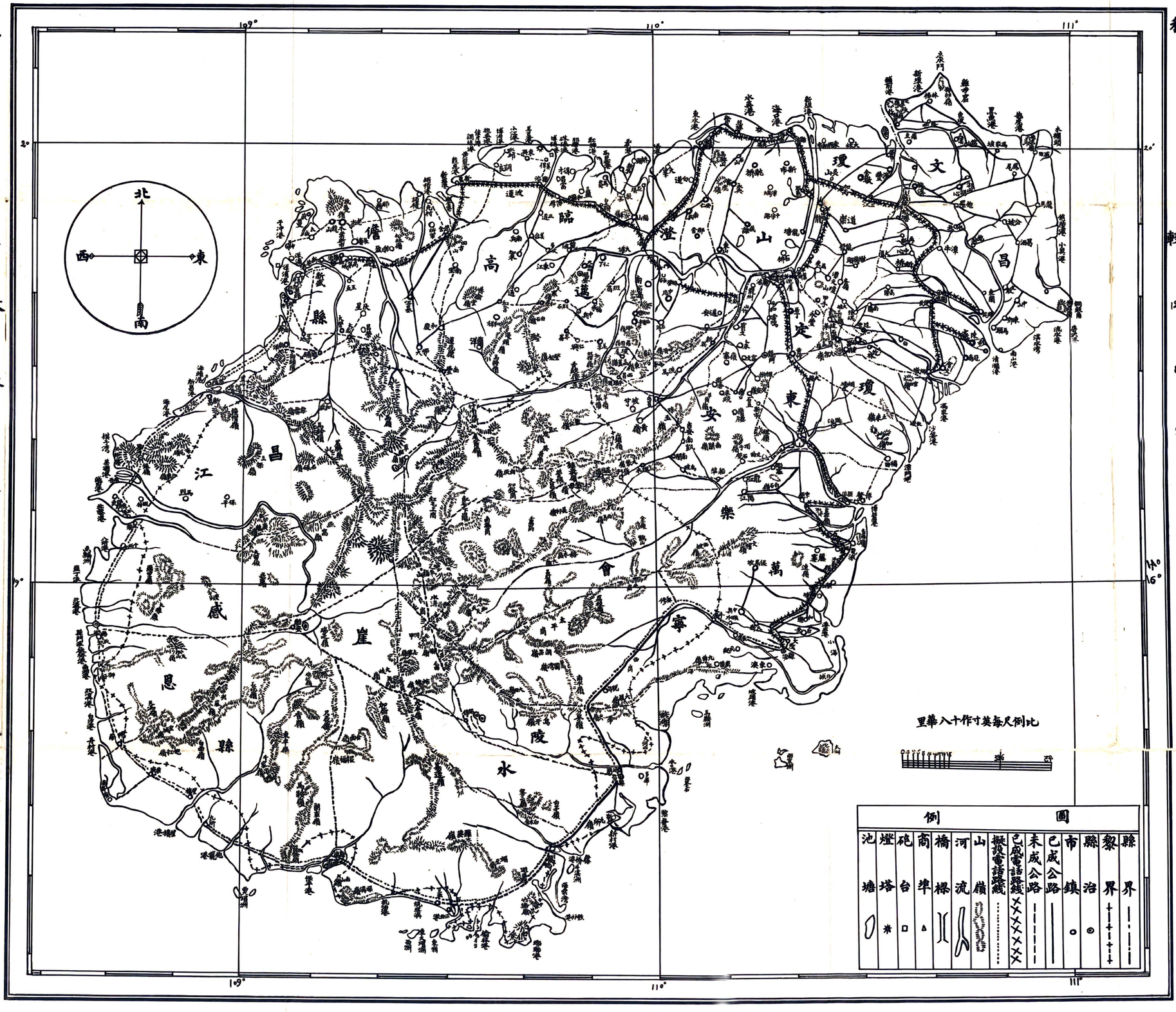

海南島面積

各縣面積比較

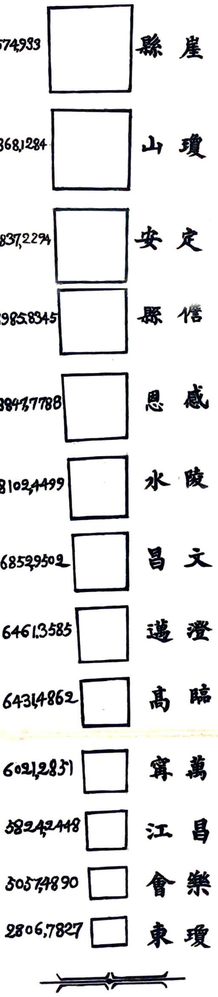

瓊山縣全圖

圖中每英寸作九華里

圖例	
縣界	
黎界	
縣治	◎
市鎮	○
鄉村	◦
已成公路	
未成公路	
已成電話電線	
擬設電話電線	
山	
嶺	
河流	
橋梁	
商埠	△
砲台	□
燈塔	
池塘	

北 西 東

文昌縣

澄邁縣

安定縣

海口港 新埠港 文昌港 鋪前港

市仁安 市澄邁 市文昌 市新興 市會文 市清瀾 市潭牛 市塘蛟 市新興 市文津 市昌化 市林竹 市昌仙 市樂會 市城門 市鳳南 市城文 市子甲 市平道 市文津 市新興 市馬洪 市塘蛟 市安定 市昌化 市義 市竹坡 市廟貢 市樂會 市城門

文昌縣全圖

圖中每英寸作九華里

圖例

縣界	
縣治	◉
市鎮	○
鄉村	○
已成公路	
未成公路	
已成電話路綫	
擬設電話路綫	
山嶺	
河流	
橋樑	
砲台	□
燈塔	✲
池塘	

北 西 東 南

瓊山縣界

瓊東縣界

文昌縣界

瓊州海峽

新埠海

鋪前港

抱虎港

抱潮港

小興港

清瀾港

洪水灣

冯家港

文昌江

治縣

錦山

抱羅市

鳳尾市

龍馬市

抱潮市

清瀾市

冯家市

文會山

銅鼓角

唐洪港

流前港

南山港

11030 11040 11050 111°

20°10′ 20° 19°50′ 19°40′ 19°30′

宜安縣全圖

北
西 東

圖中每英寸作九華里

圖例

縣界
黎界
縣治
市鎮
鄉村
已成公路
未成公路
已成電話線
擬設電話線
山嶺
河流
橋樑

瓊東縣全圖

圖中每英寸作九華里

圖例

縣界　黎界　縣治　市鎮　鄉村　已成公路　未成公路　已成電話路線　擬設電話路線　山嶺　河流　橋梁

北　東　西

定　安　縣　界　會　縣　界　樂　昌　縣　界

文　昌　縣　界

黃竹市　新市　重興市　大路市　烟墩市　烟塘市　縣治　沙　溪　沙　浦　大　浦　馮家港　沙埕港　青蓮港　龍潭港　林梧港　潭門港　福田市　石頭村　樂會縣　樂城市　石壁市

11°10'　11°20'　11°30'　11°40'　20°　19°50'　19°40'　19°30'　19°20'　19°10'

樂會縣全圖

北
西 東

定安縣界

萬寧縣界

瓊東縣界

例圖

縣界	
黎界	
縣治	
市鎮	
鄉村	
已成公路	
未成公路	
已成電話線	
擬設電話線	
山嶺	
河流	
橋樑	

圖中每英寸作九華里

陵水縣全圖

圖中每英寸作九華里

例圖

縣界　縣治　市鎮　鄉村　已成公路　未成公路　已成電話路線　擬設電話路線　山嶺　河流　橋樑

萬寧縣界

崖縣界

東北　西東

海南

崖縣全圖

圖中每英寸作九華里

圖例	
縣界	
黎界	
縣治	
市鎮	
鄉村	
已成公路	
未成公路	
已營鐵路	
擬營鐵路	
山嶺	
河流	
橋樑	

北
西 東

感恩縣界
黎岐
陵水縣界
崖縣界
保平港

咸恩縣全圖

昌江界

崖縣界

北 西 東

圖中每英寸作九華里

圖例	
縣界	
黎界	
縣治	
市鎮	
鄉村	
已成公路	
未成公路	
已成電話電線	
擬設電話電線	
山嶺	
河流	
橋樑	

昌江縣全圖

圖中每英寸作九華里

北
西 東

圖例

縣界
黎界
縣治
市鎮
鄉村
已成公路
未成公路
已成電話線
擬設電話線
山嶺
河流
橋樑

海尾港
海頭港
新昌港
北黎港
八斯港
大神山
三峯山
鐘鼓山
方山
黎母山
儋
縣
界
思
恩
縣
界
感

儋縣全圖

北

西　東

圖中每英寸作九華里

例圖	
縣界	
黎界	
縣治	
市鎮	
鄉村	
已成公路	
未成公路	
已成電話路綫	
擬設電話路綫	
山嶺	
河流	
橋樑	
砲台	
燈塔	

臨高縣全圖

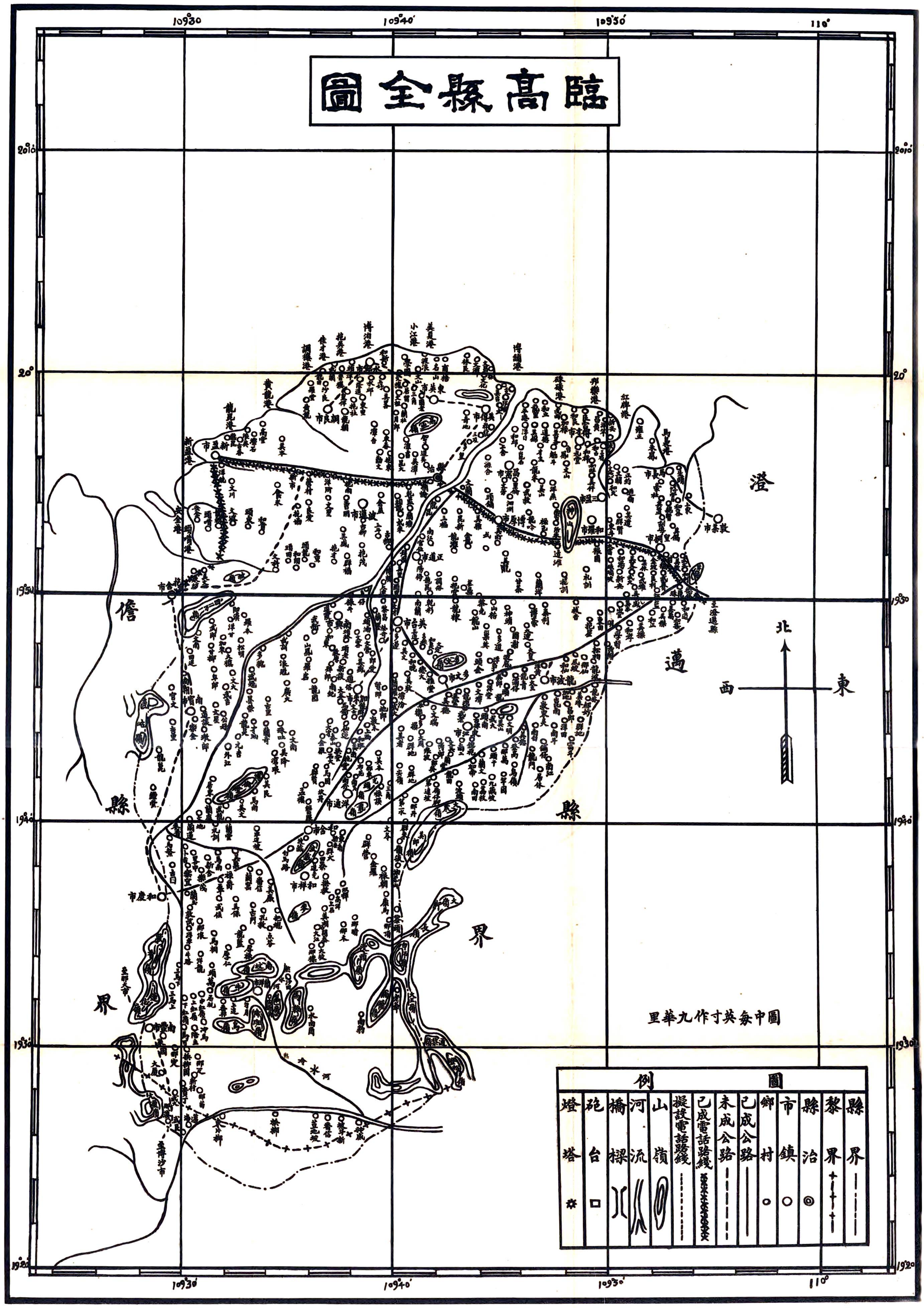
109°30′
109°40′
109°50′
110°
20°10′
20°
19°50′
19°40′
19°30′
19°20′
澄
邁
儋
縣
界
北
東
西
圖中每英寸作九華里
圖例
縣界
黎界
縣治
市鎮
鄉村
已成公路
未成公路
已成電話路綫
擬設電話路綫
山嶺
河流
橋樑
砲台
燈塔

澄邁縣全圖
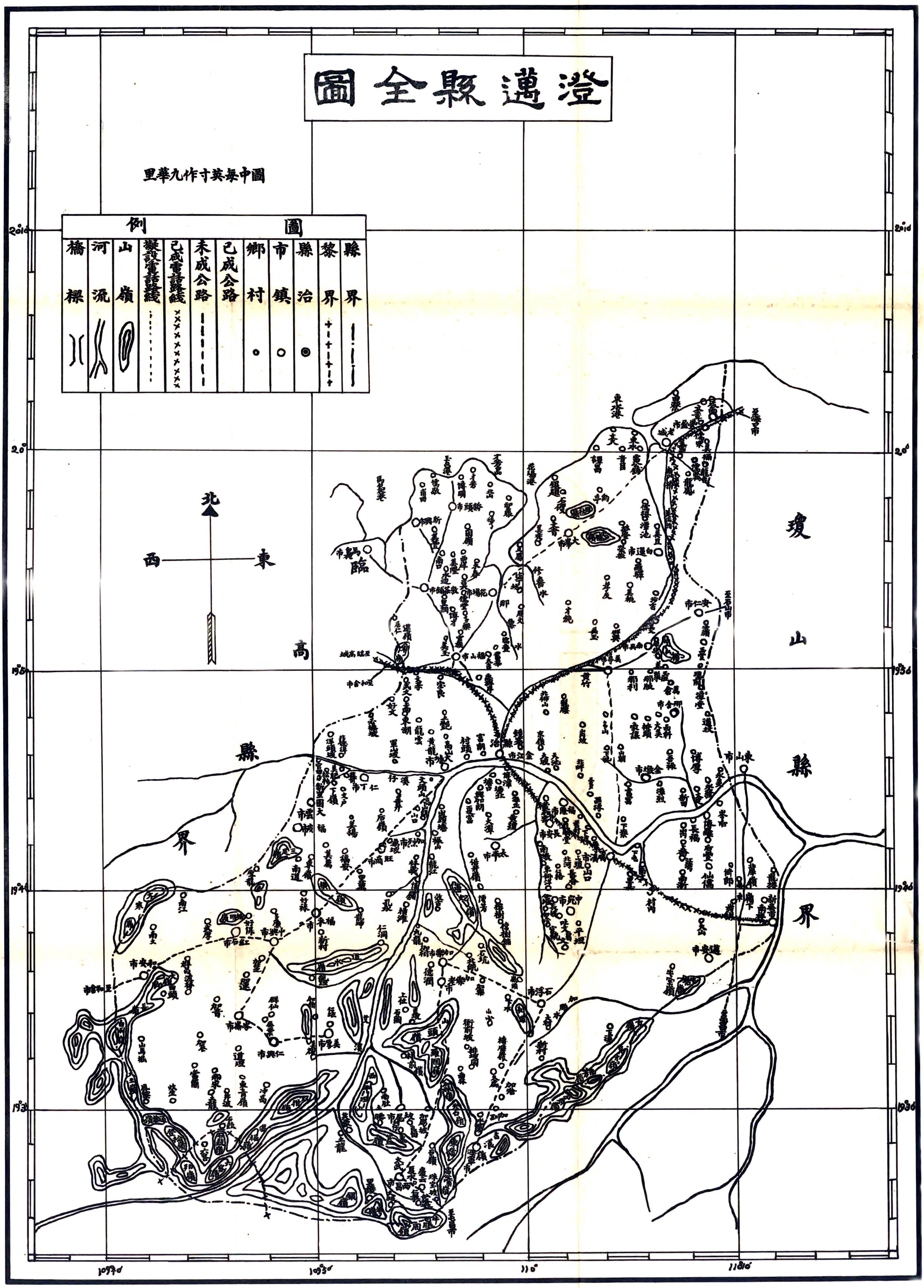
圖中每英寸作九華里