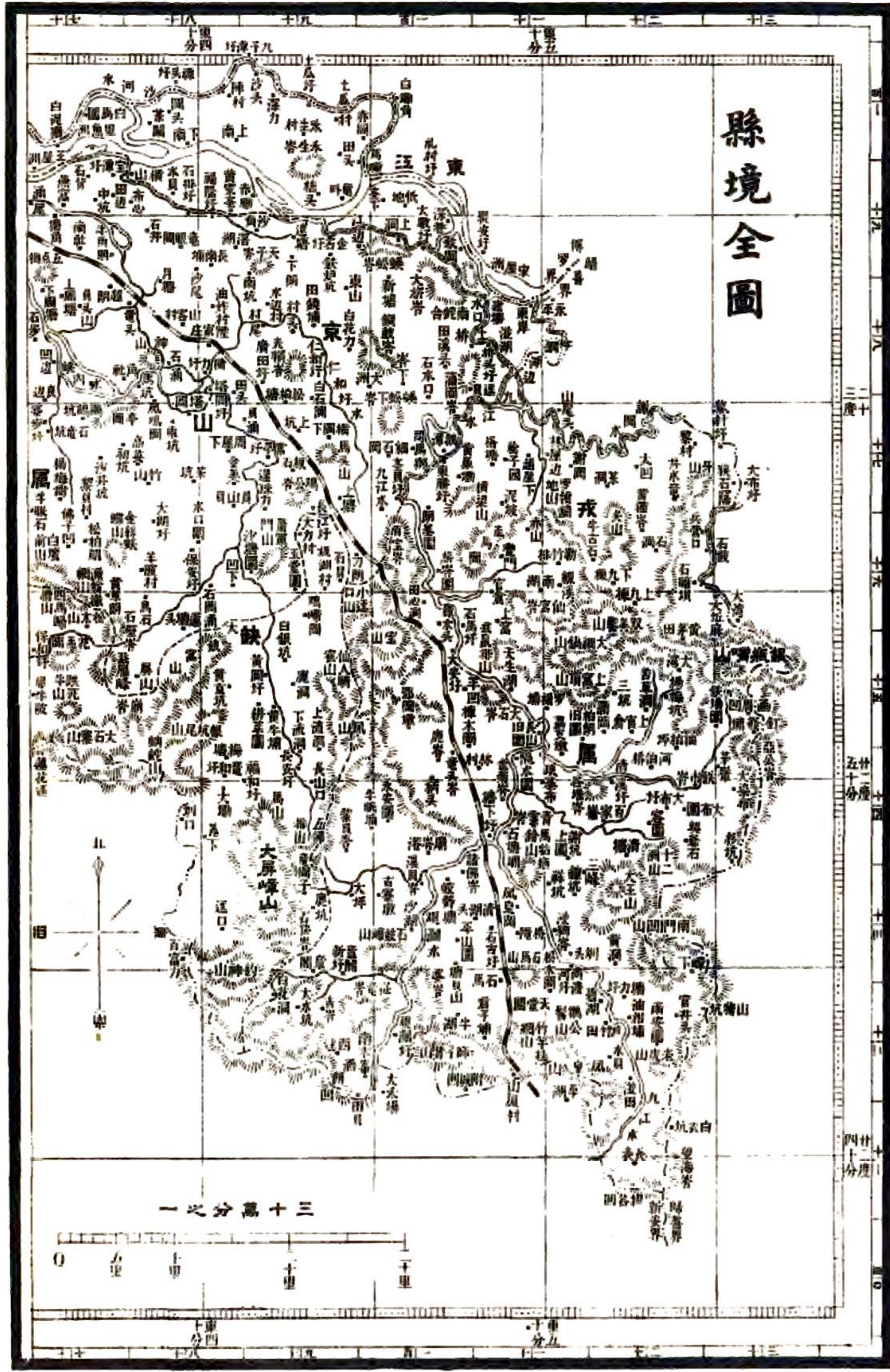


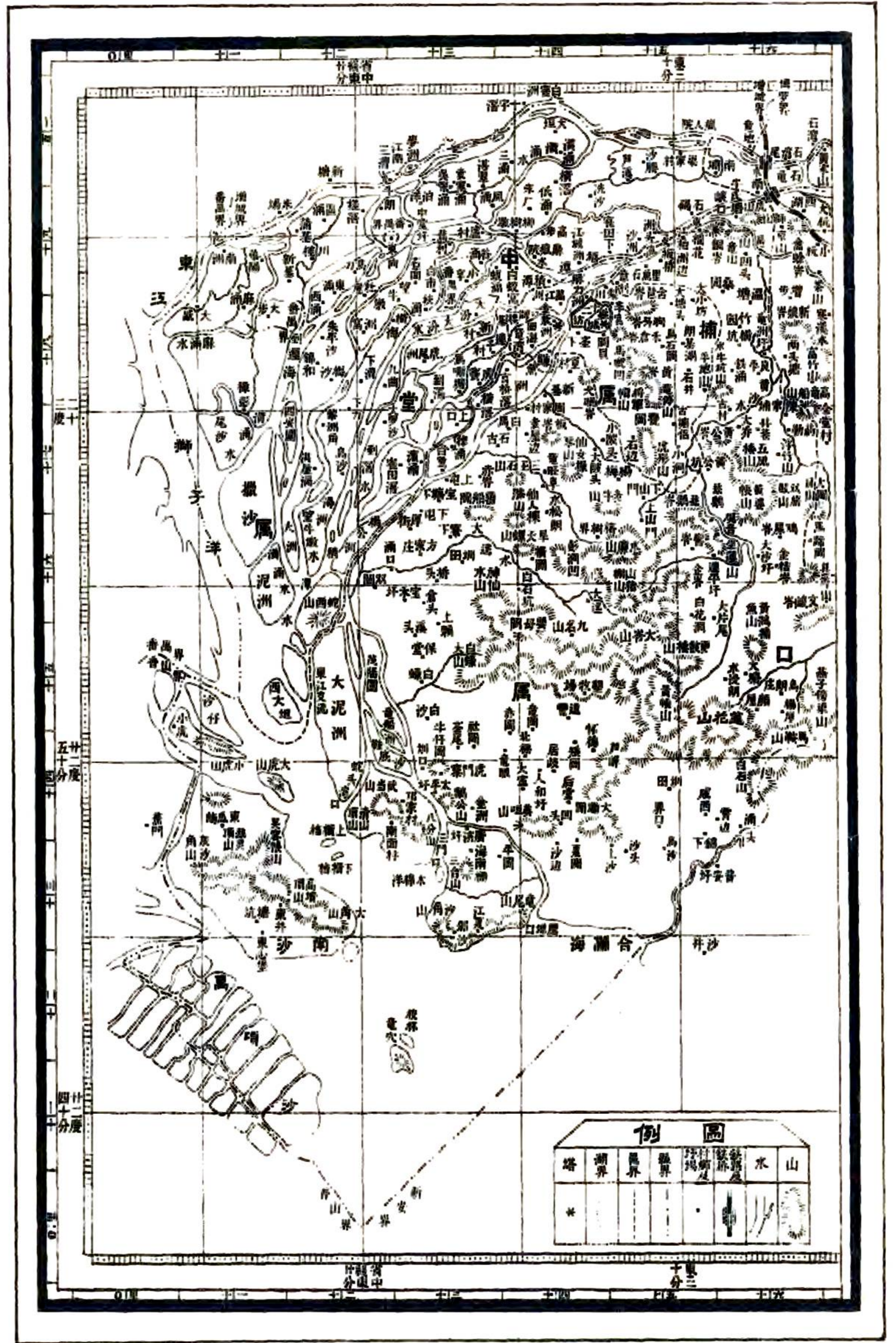
全圖
分圖
共三十一幅
開幅

縣境全圖

附縣
沙中縣
城署
田校
圖圖圖圖
鐵學城外
路宮街
道
圖圖圖



右縣境總圖祇撮舉大畧其詳細具下分圖



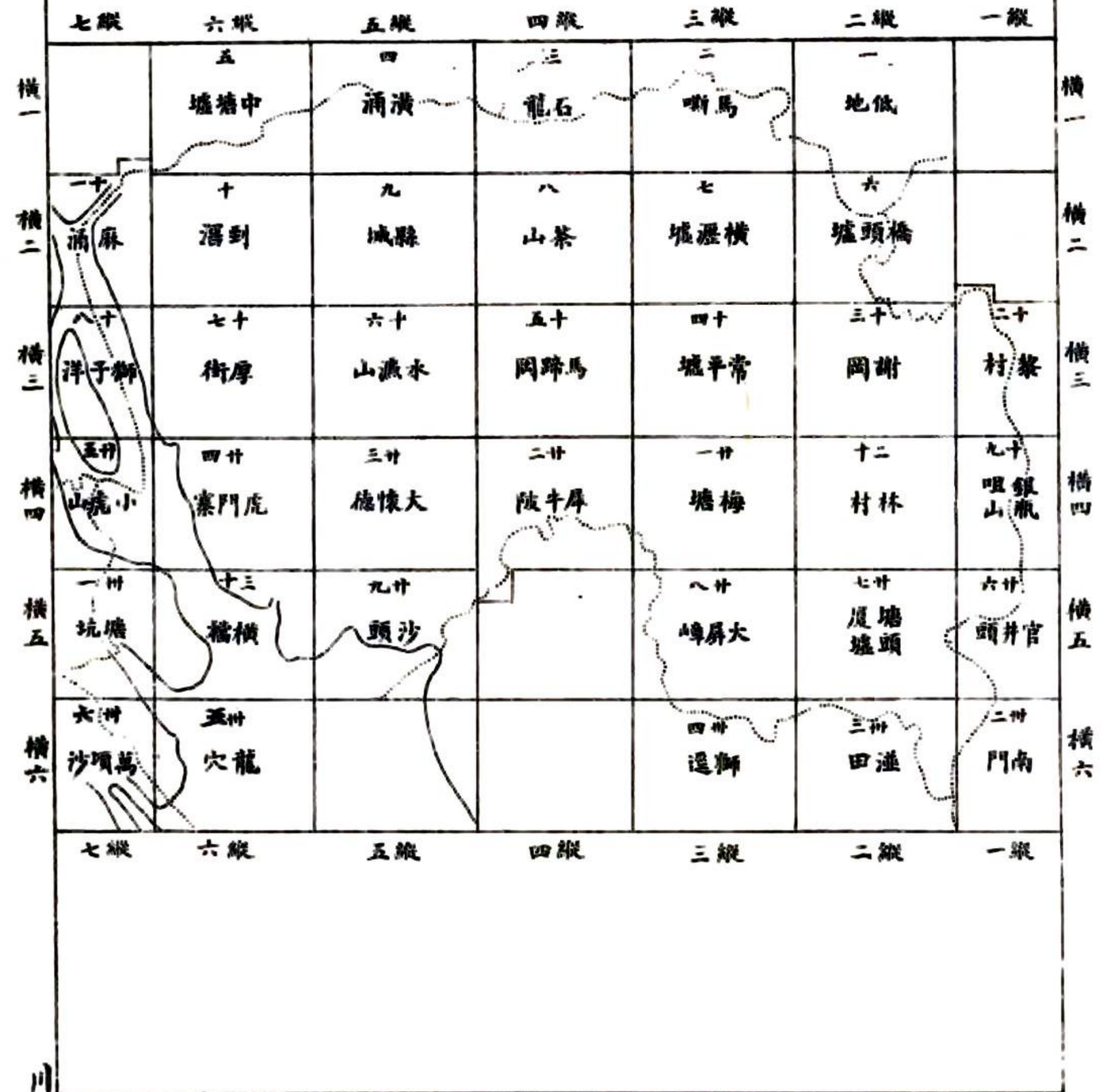
例圖

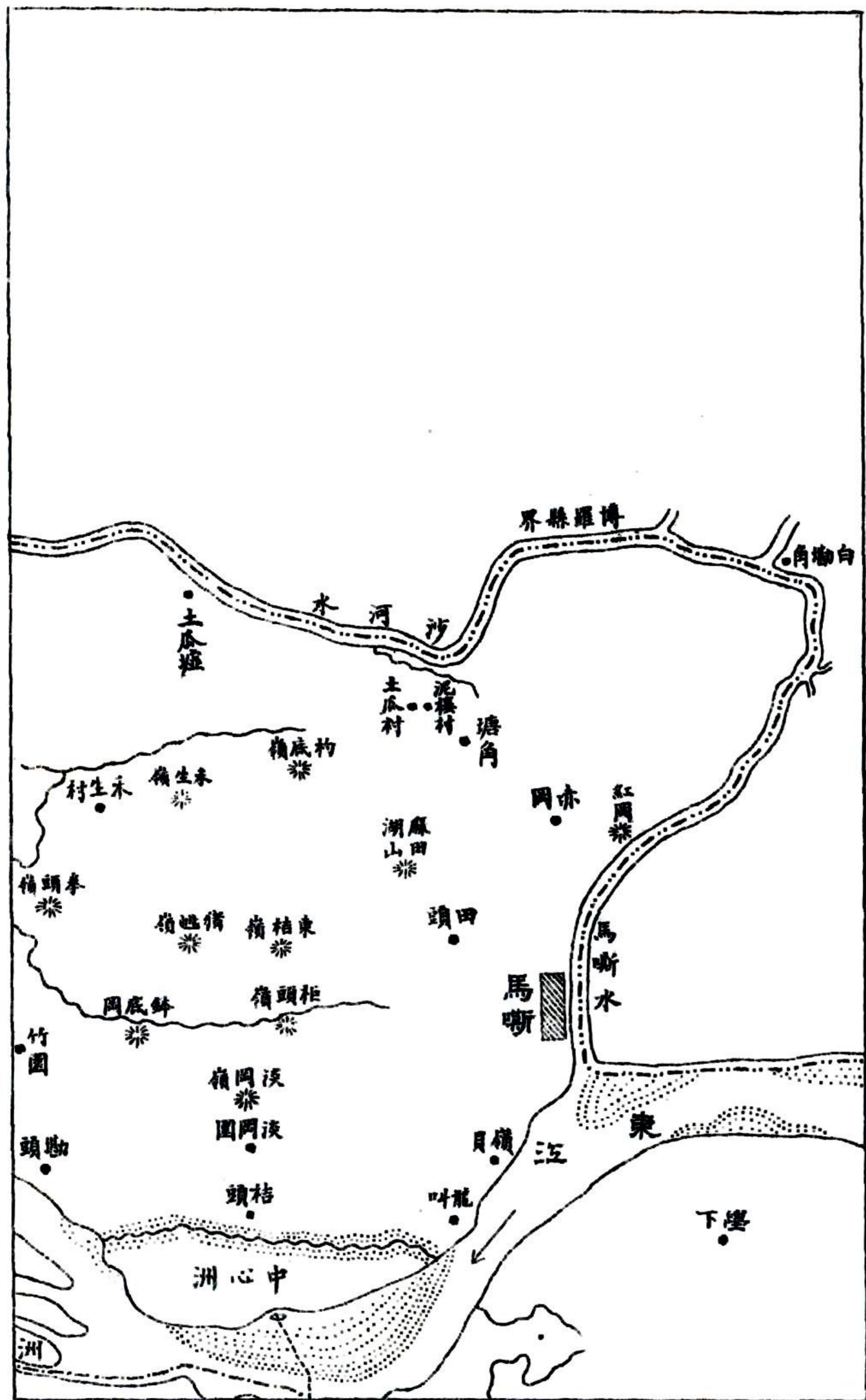
沙	塔	水 方 向	堤 壩	城 牆	屬 界	縣 界	同 上	村 鄉 及 墟 場	鐵 路 及 鐵 橋	水	山

一之分萬五尺例比



略緯尺緯近里也山一縱列以次聯圖此
方而綫時數其水著幾用一序合三圖
里知其然小分圖之名著檢便一二七幅
悉其遠里比畫郭名之檢之循三幅聯
已近距亦例諸外為村而而覽四等合
布近且可圖志欄名鄉或每幅可於數
畫且總因多本經從測或幅擇於目字
茲總比不加皆緯測墟鎮其中橫字
故圖比加皆緯測墟鎮其中橫字編
從經例及之及例或中幾幾編下其分

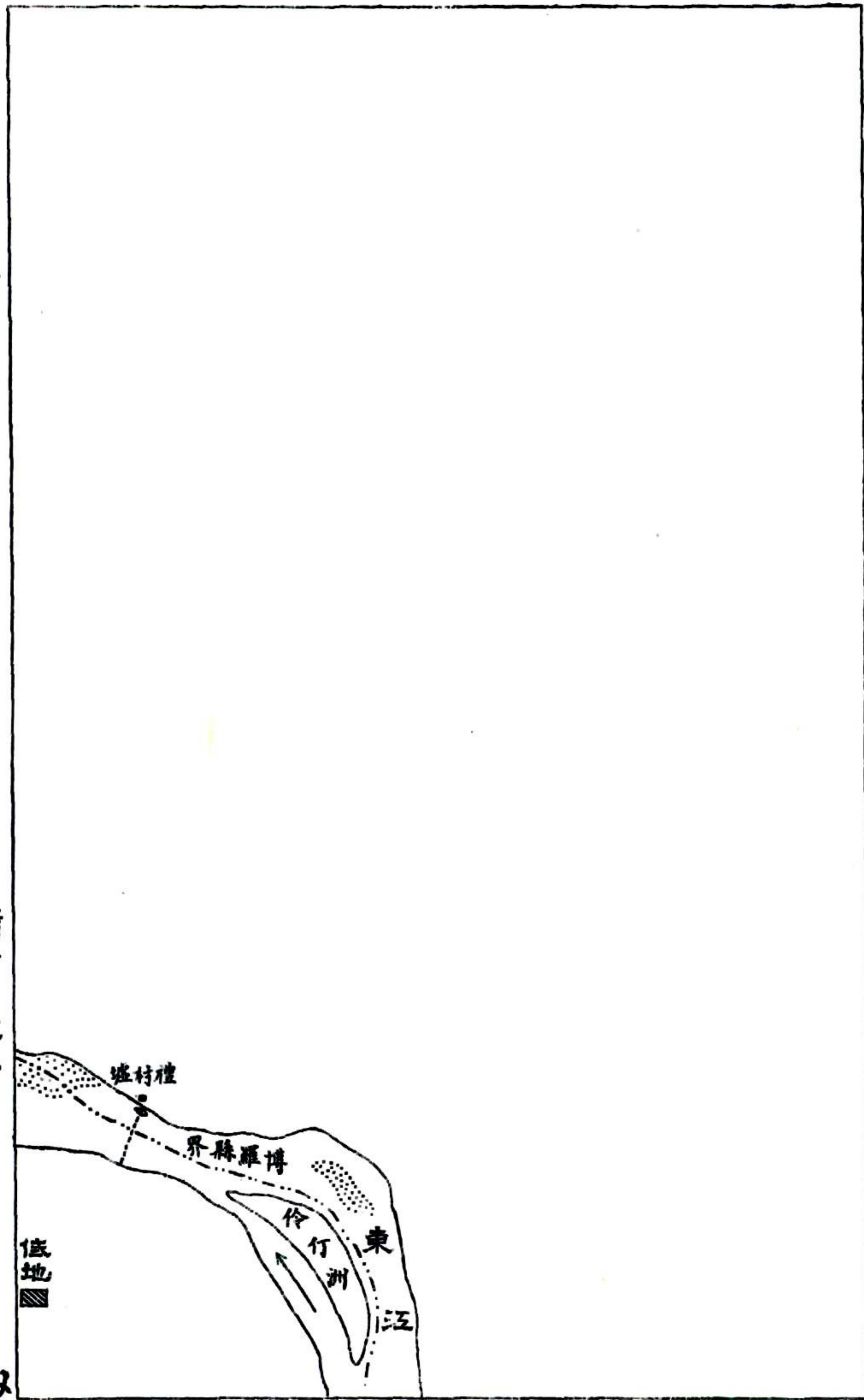




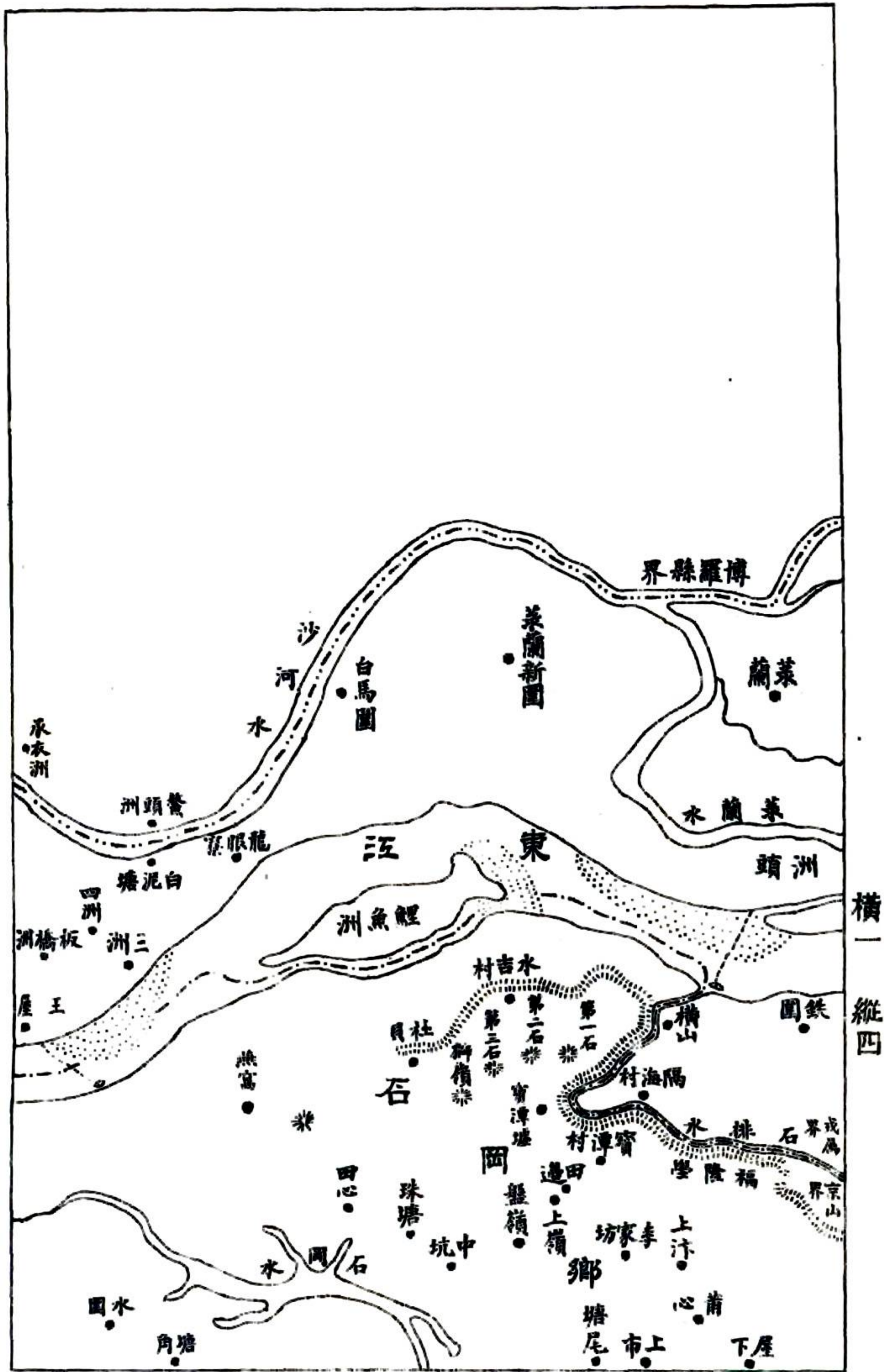
橫一
縱三

第一幅
低地

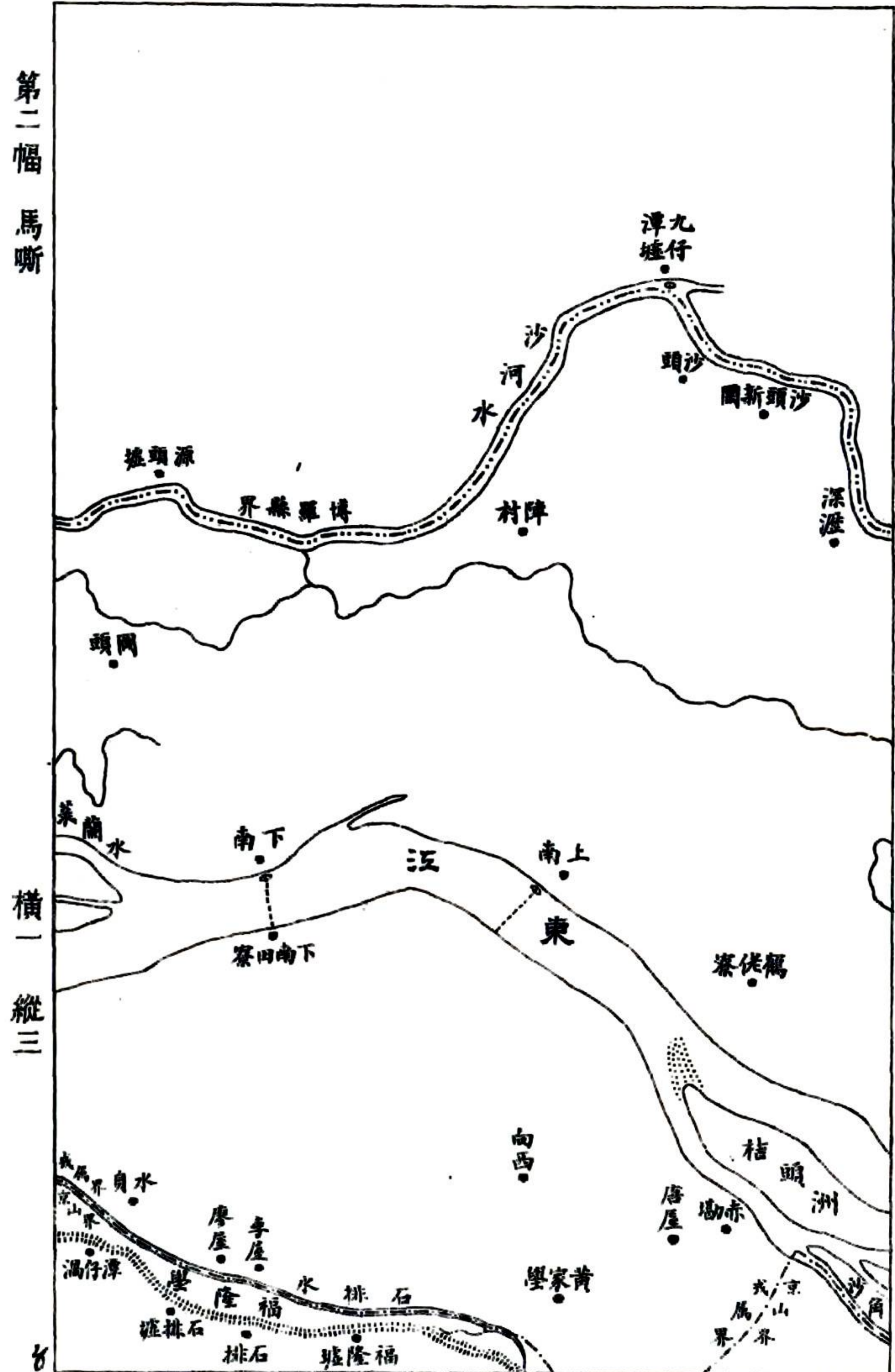
橫一
縱二




又



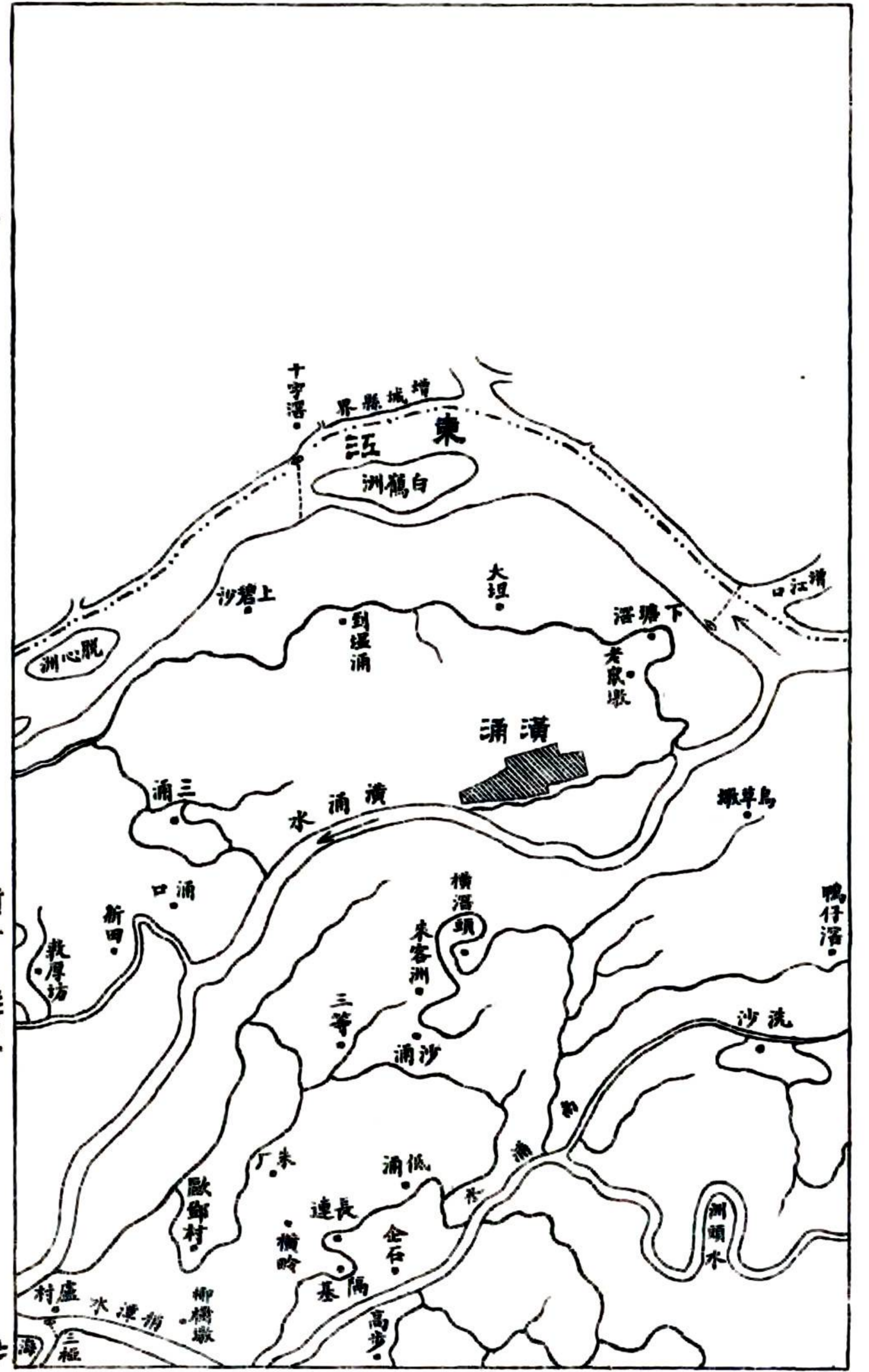
第二幅 馬嘶



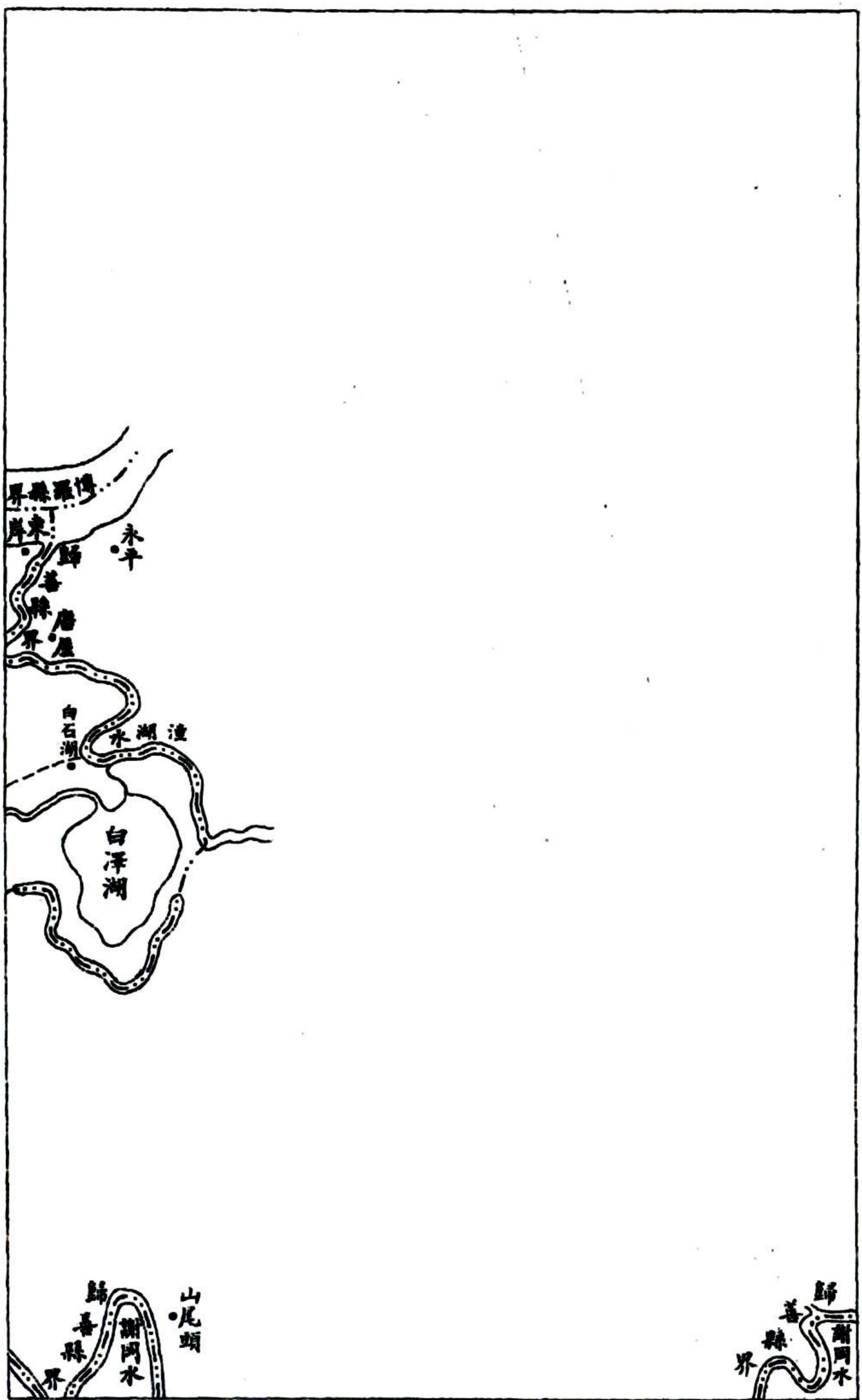


橫一縱六

第四幅 橫涌

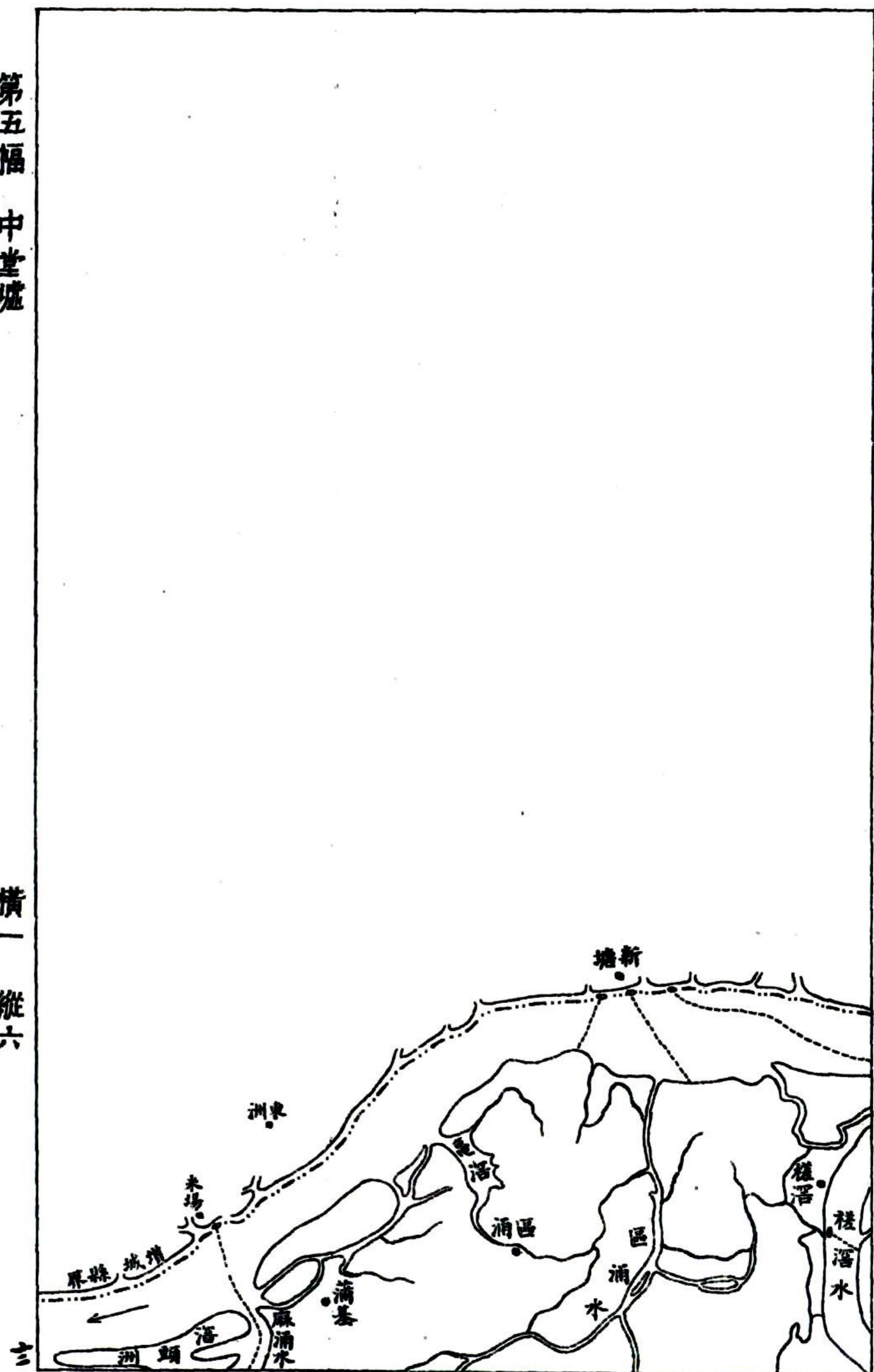


橫一縱五

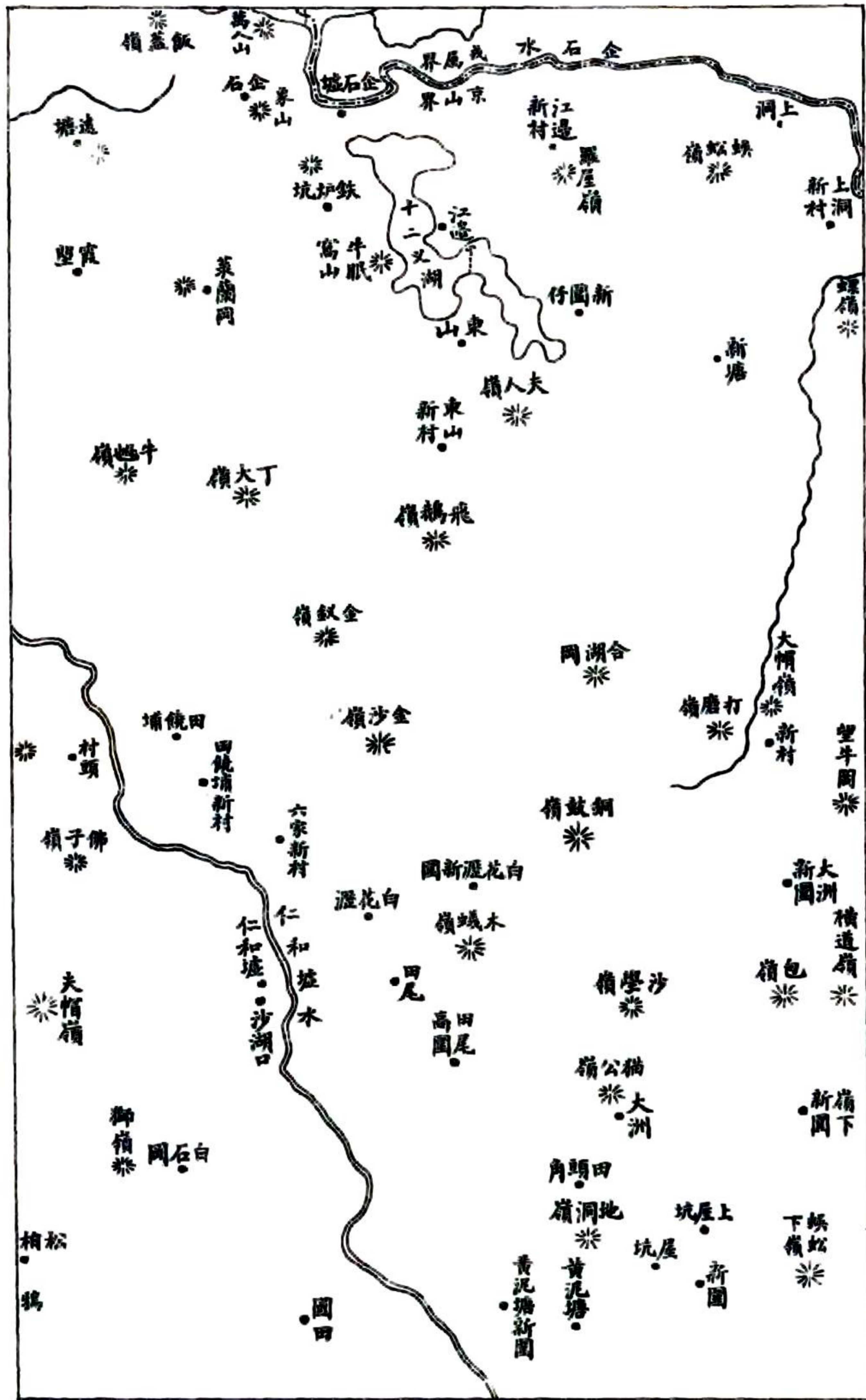


橫二 縱二

第五幅 中堂墟



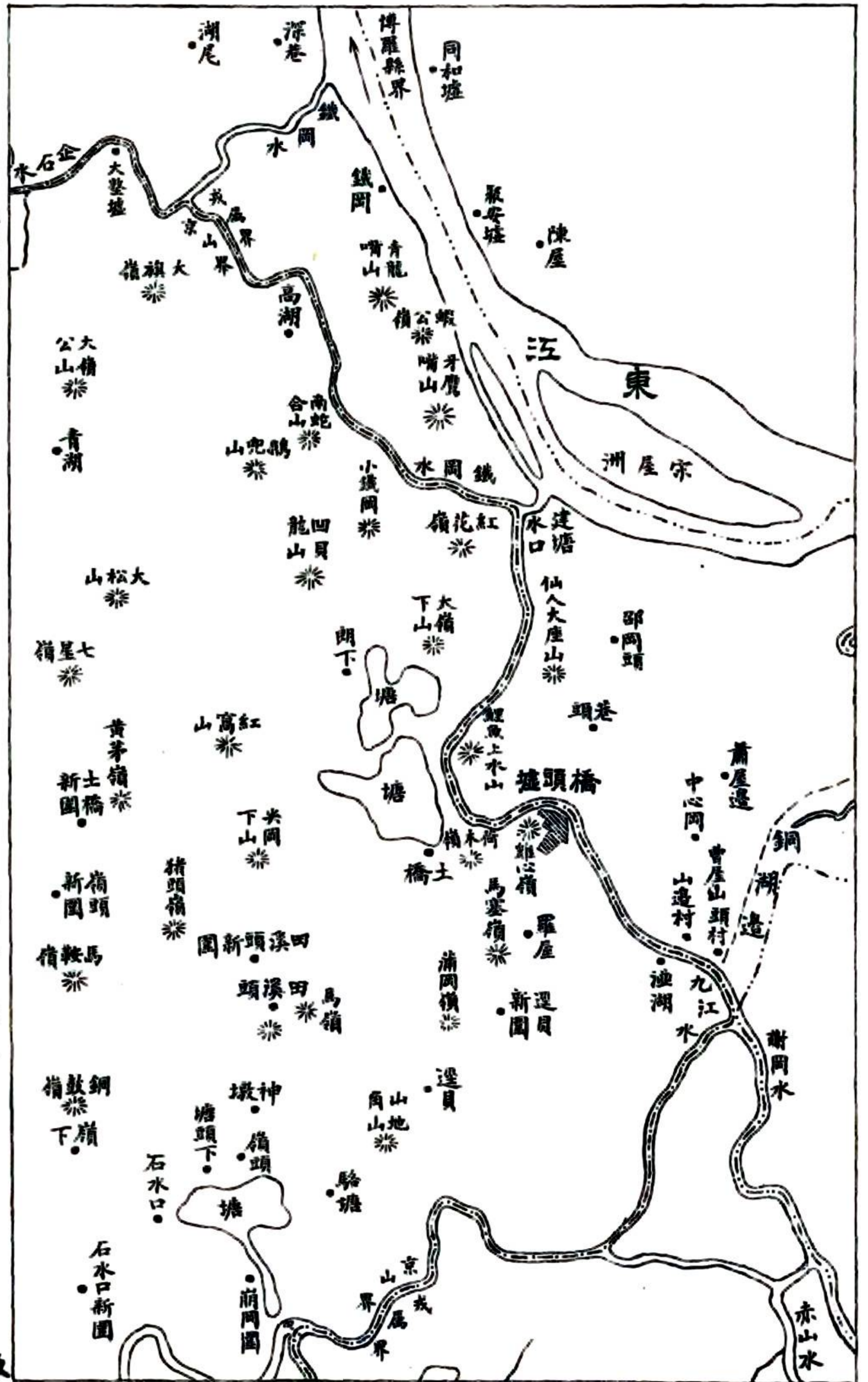
橫一 縱六

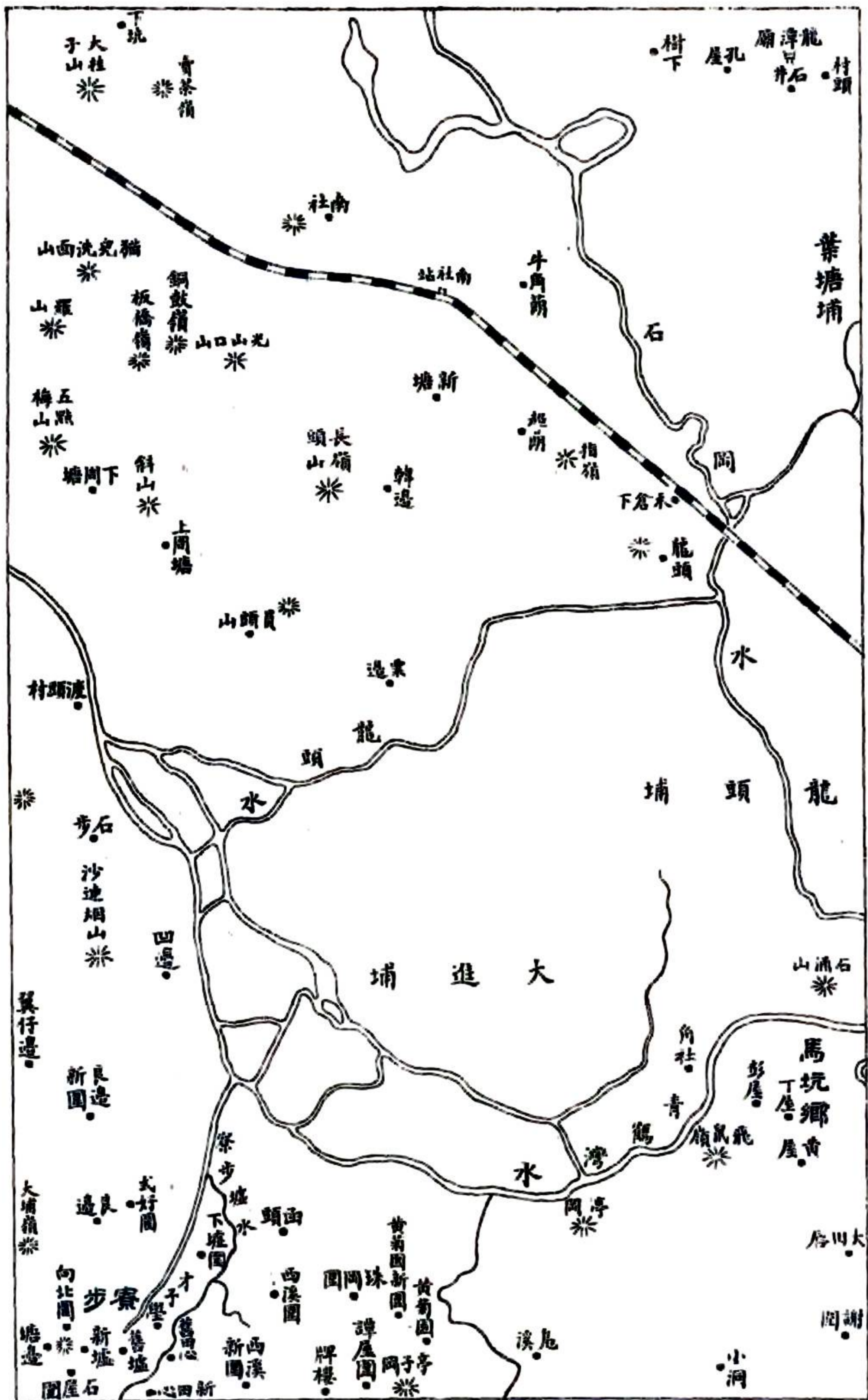


橫二 縱三

第六幅 橋頭墟

橫二 縱二

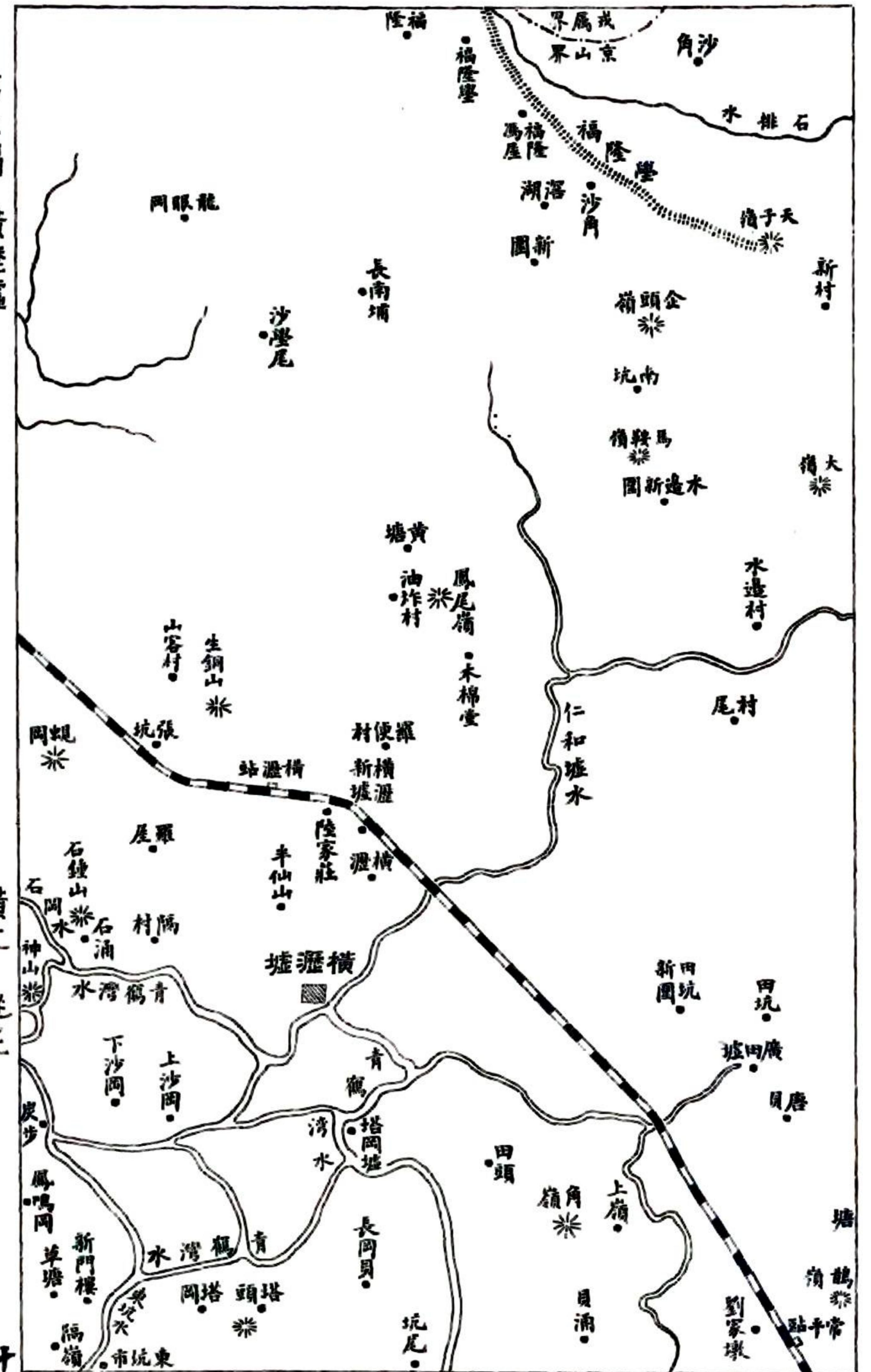




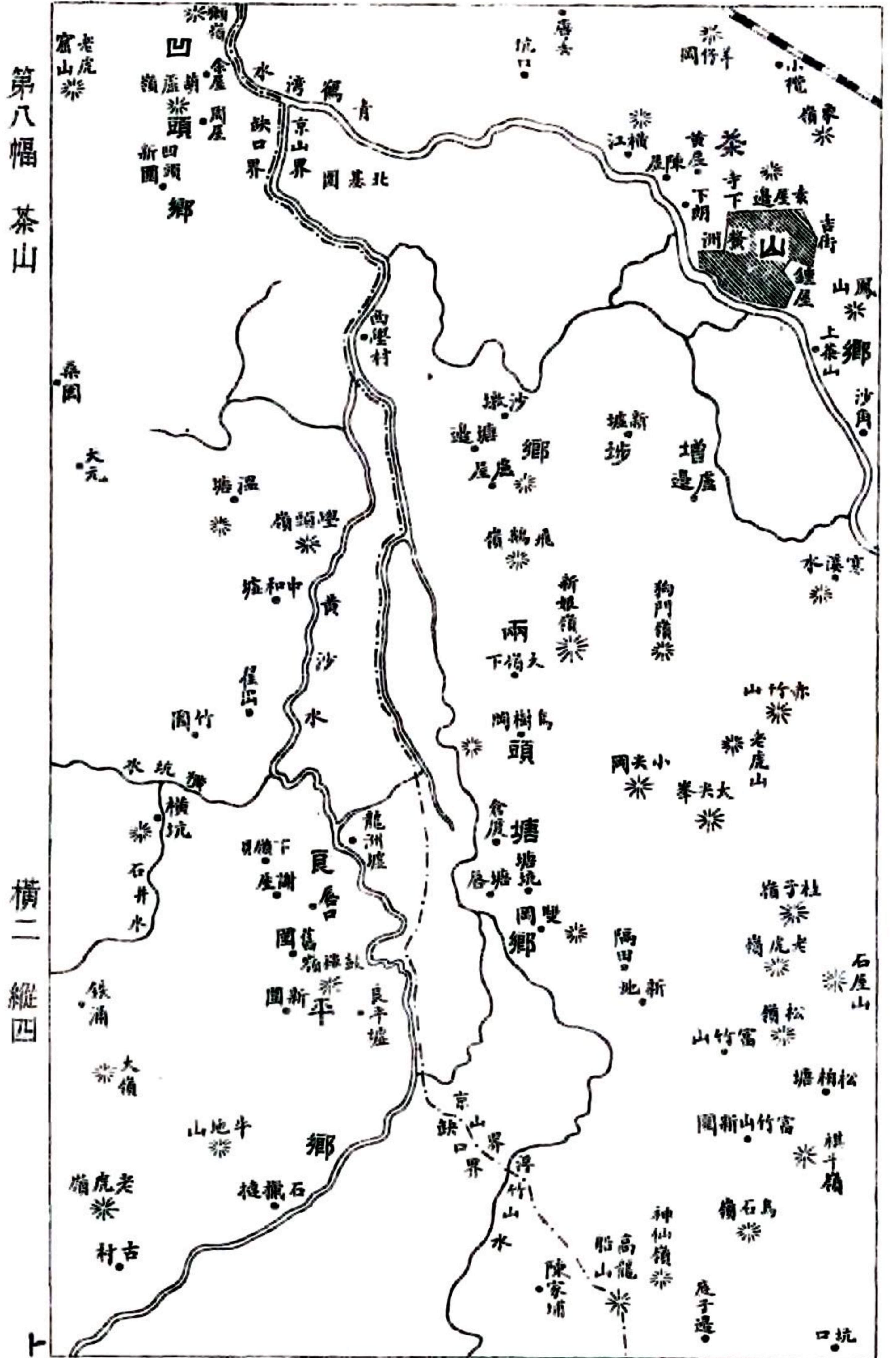
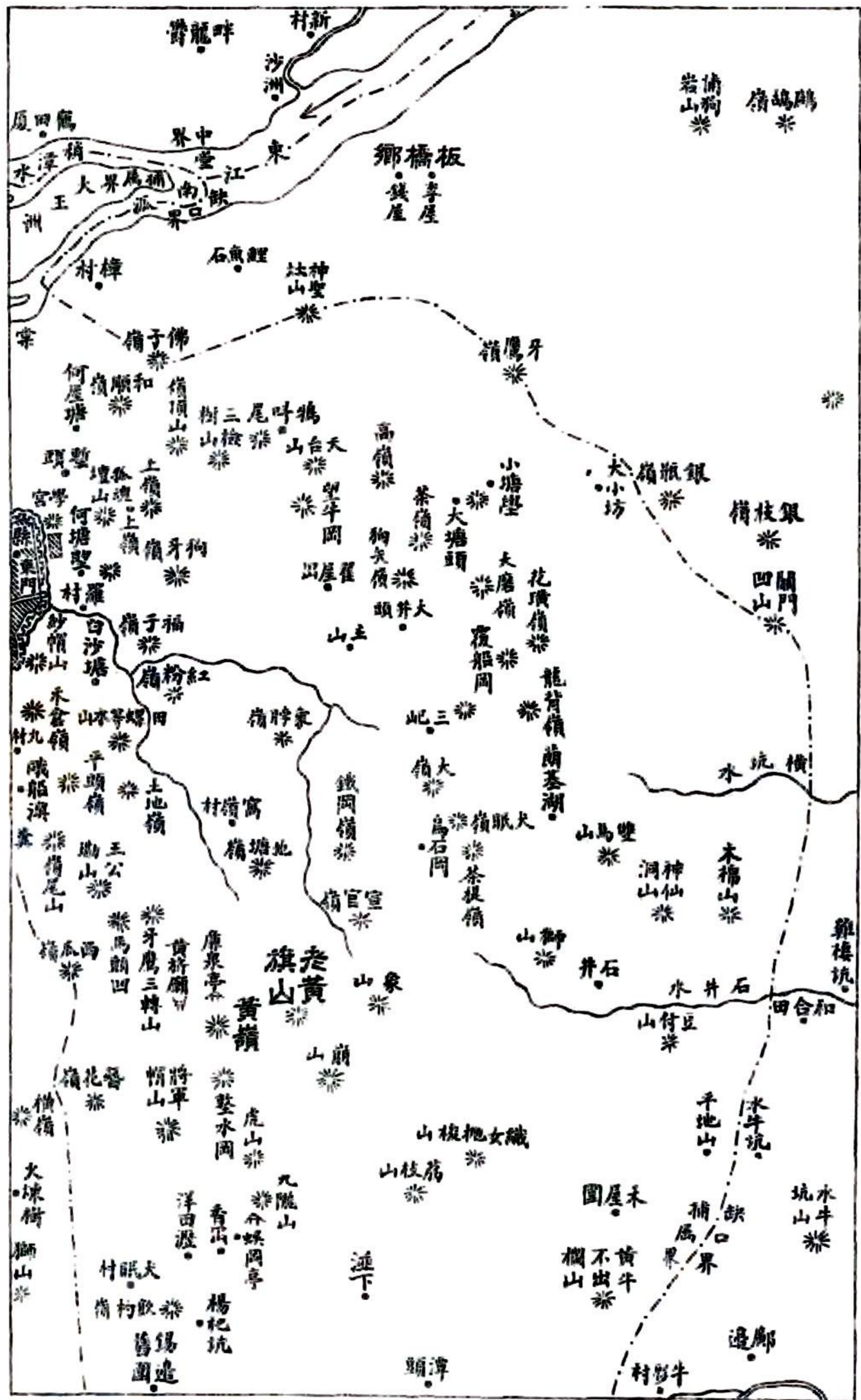
橫二縱四

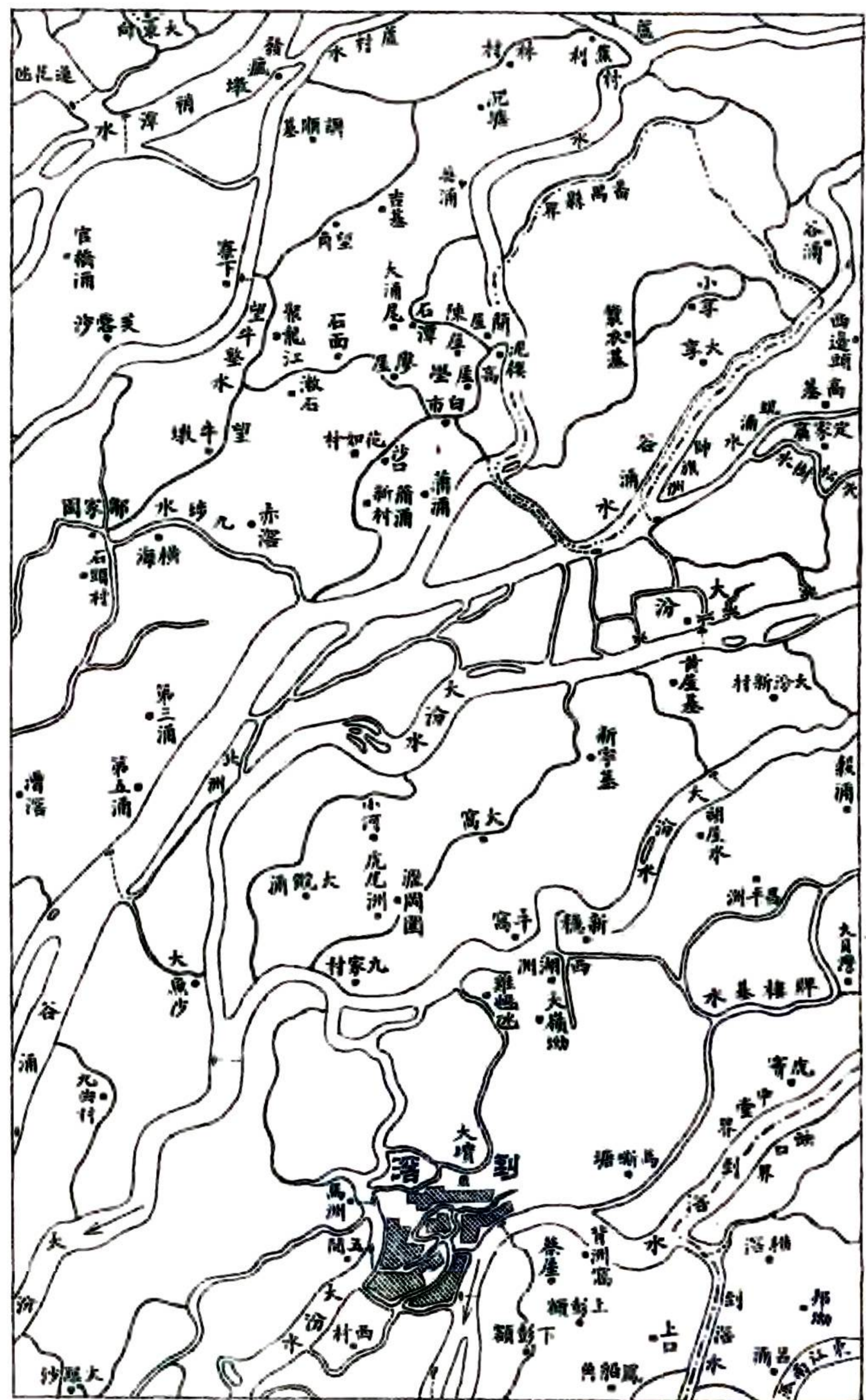
第七幅 橫瀝墟

橫二縱三



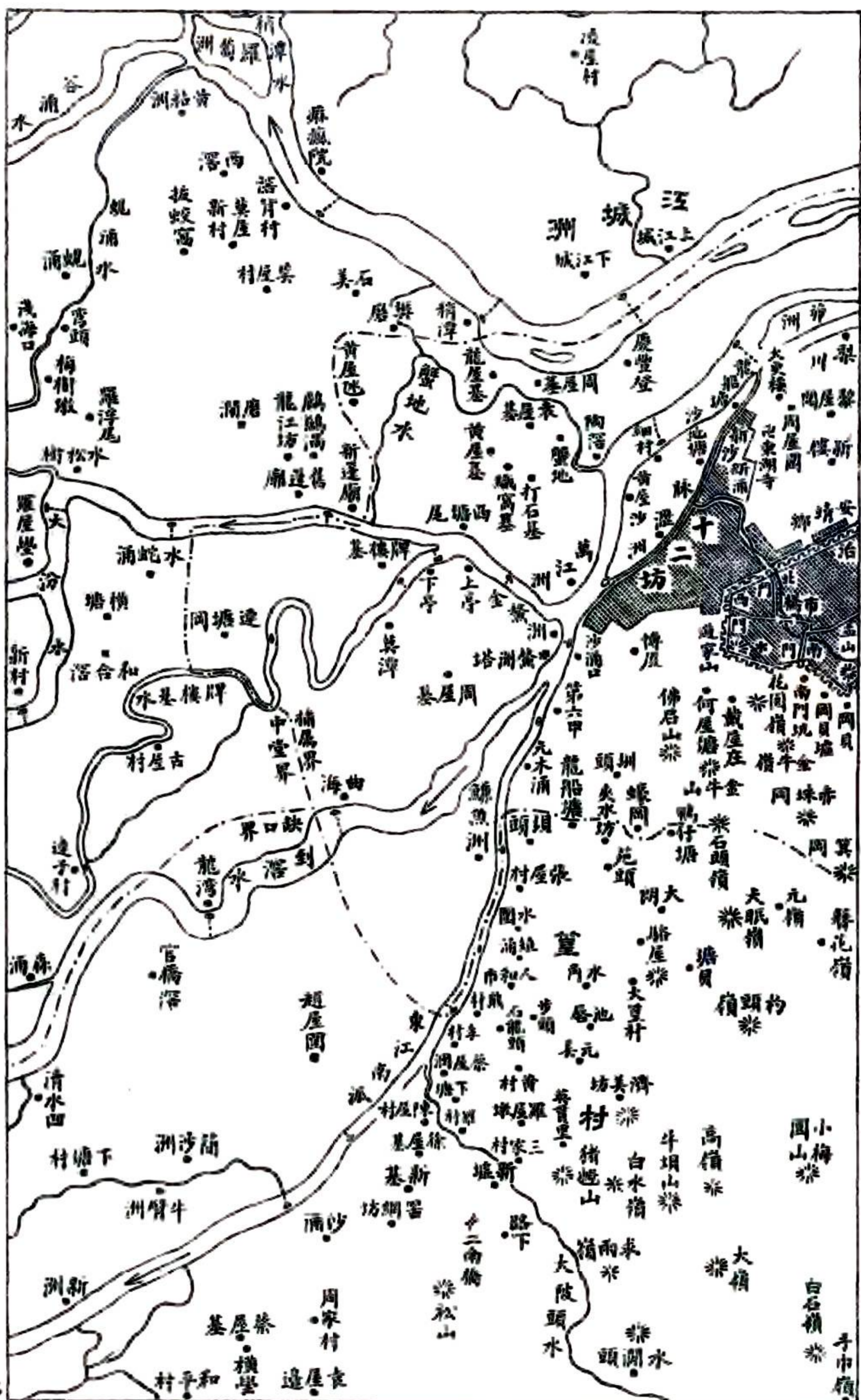
十



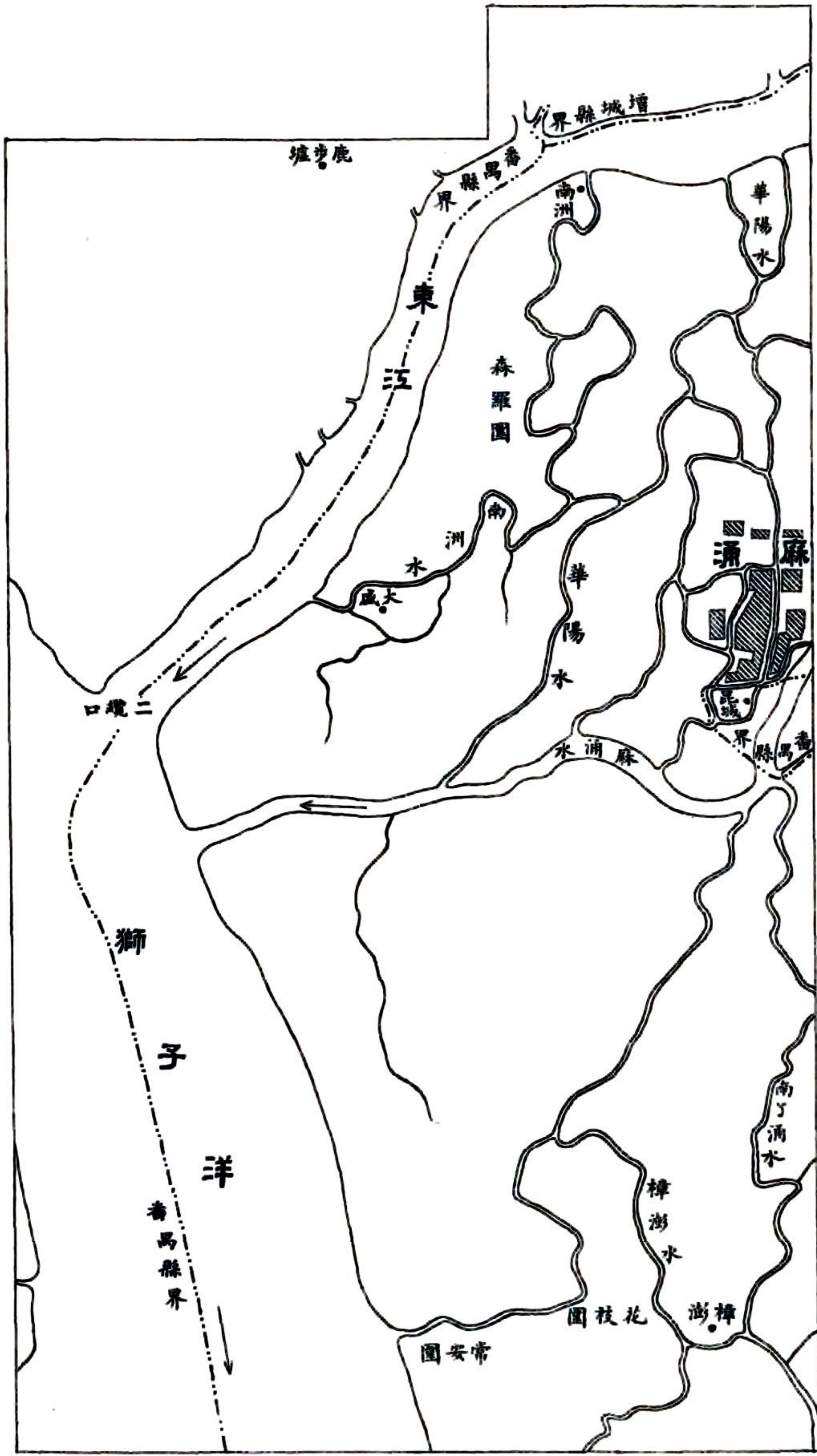


橫二 縱六

第九幅 縣城



橫二 縱五

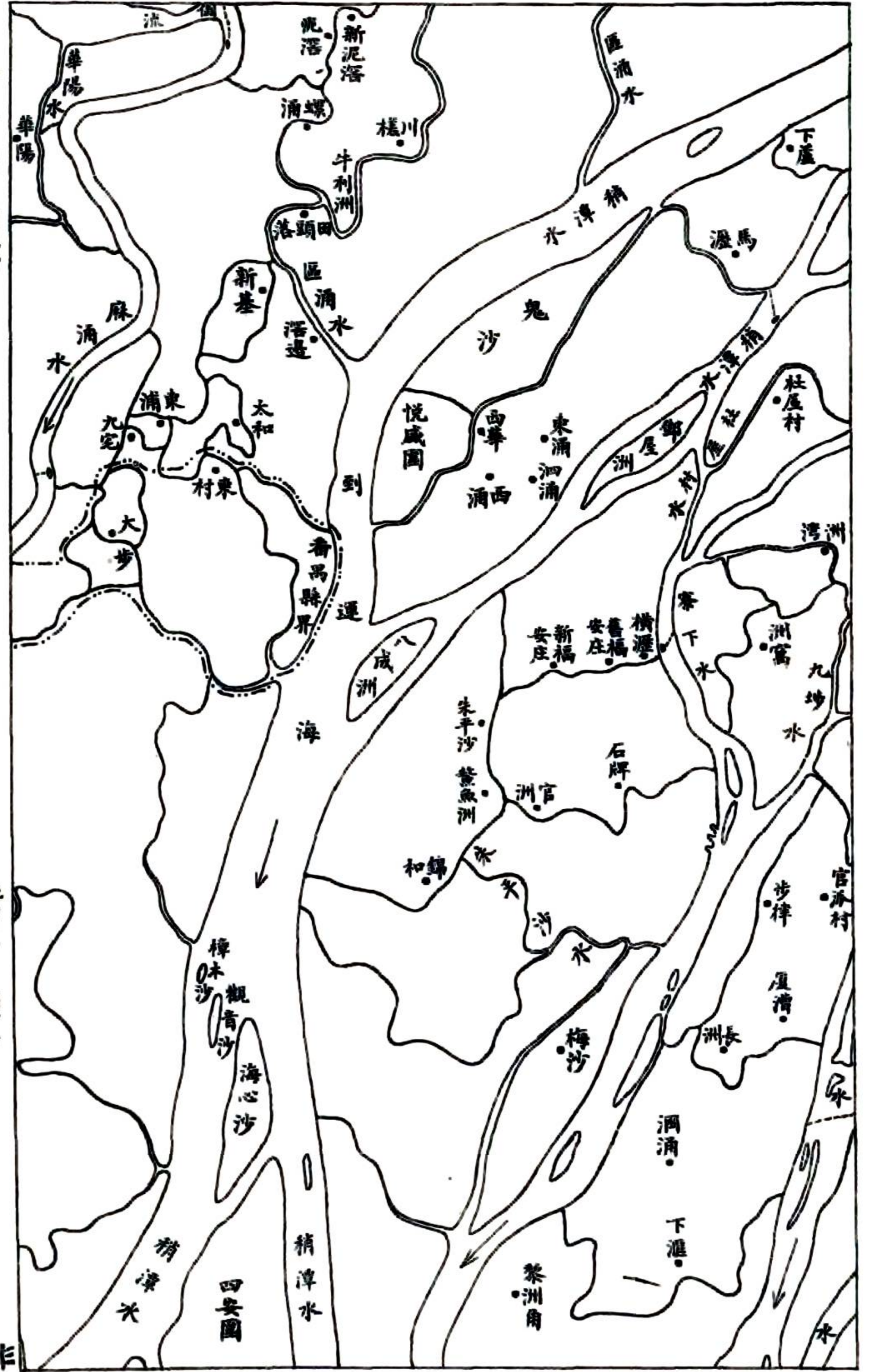


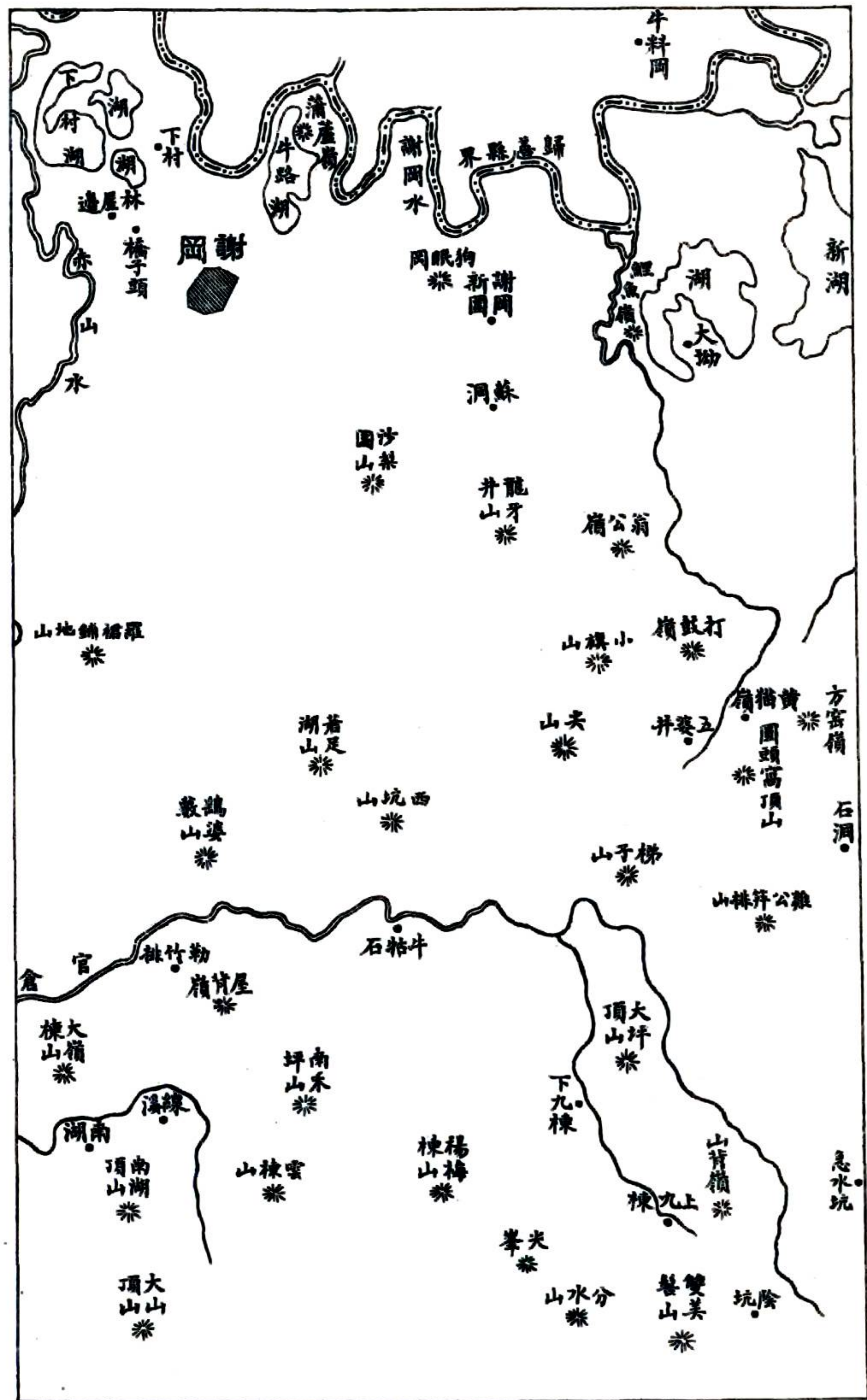
第十一幅 麻涌

橫二 縱七

第十幅 到濶

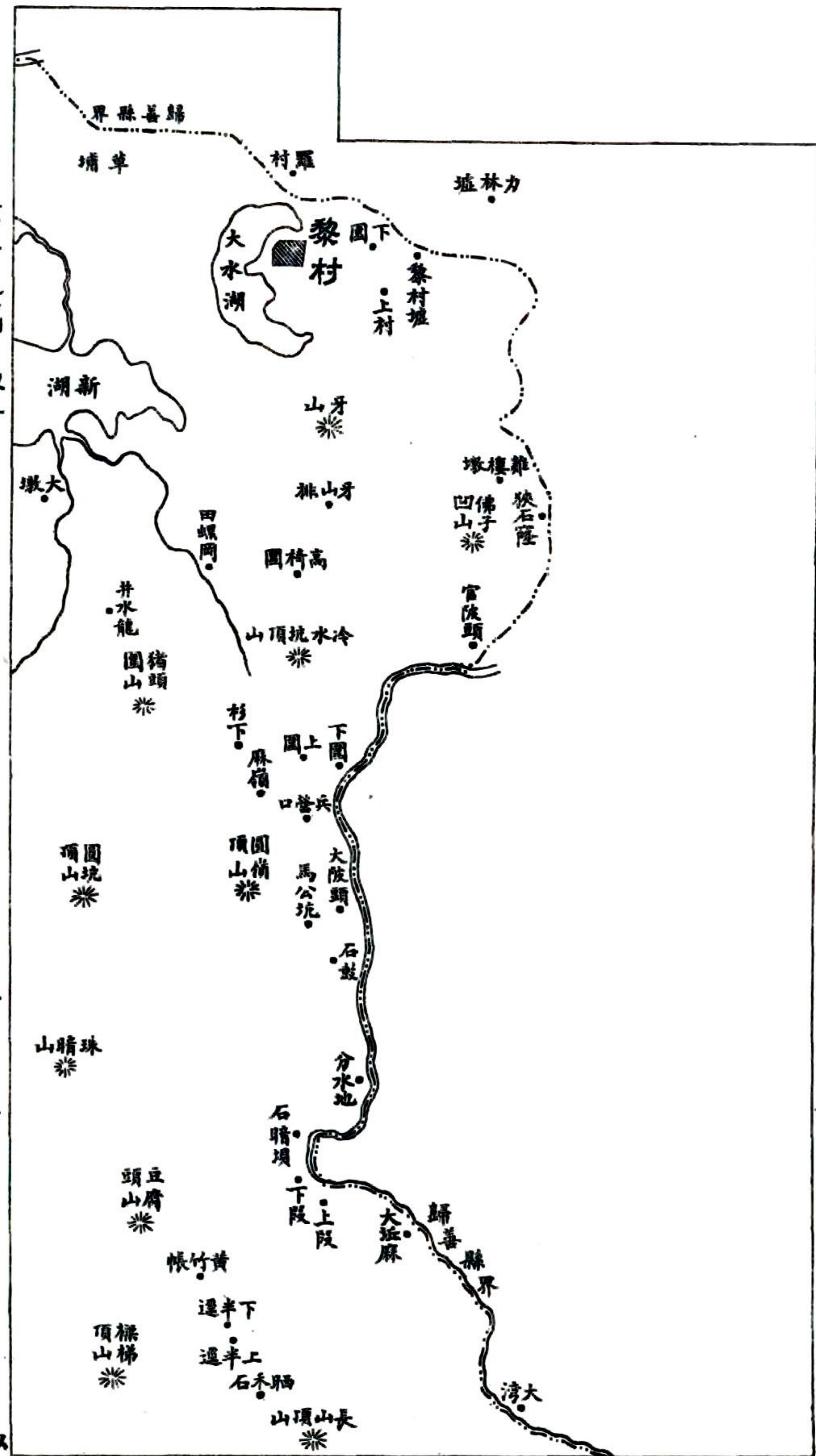
橫二 縱六





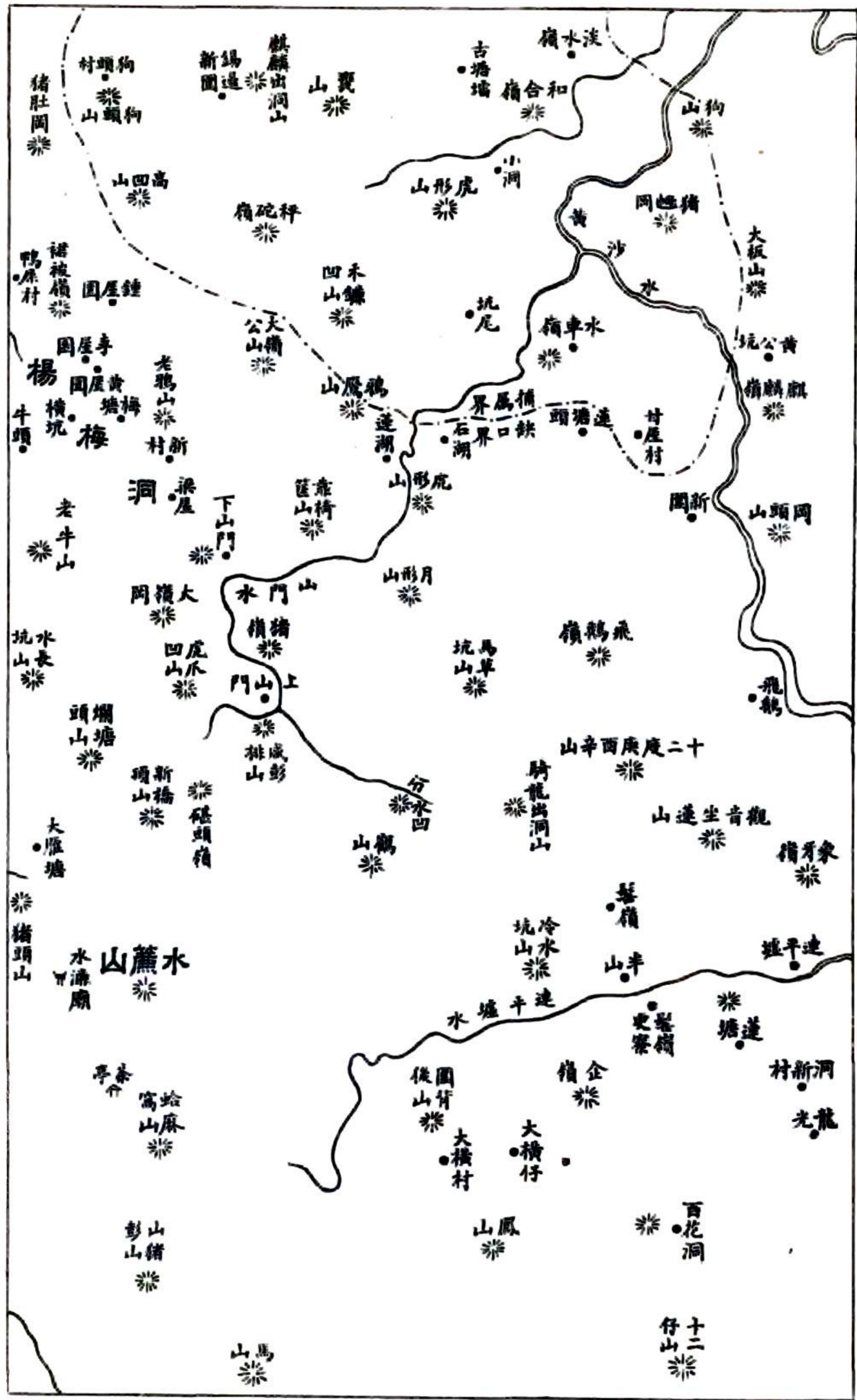
橫三 縱二

第十二幅 黎村

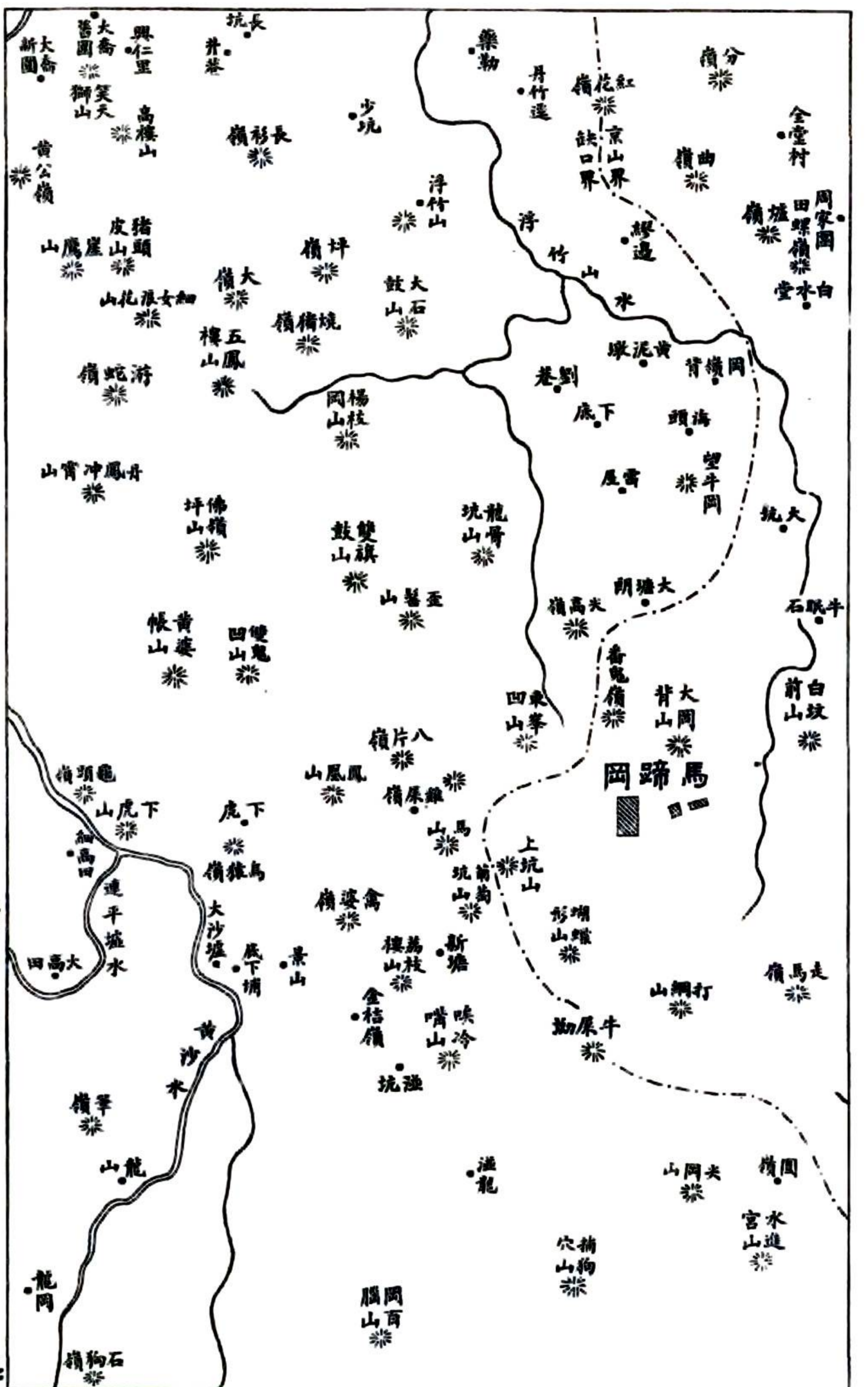


橫三 縱一

以



第十五幅 馬蹄岡



橫三 縱四