


江蘇水利圖說



江蘇水利圖說

建設總署
收藏
圖書之章

宣統三年
仲夏月

江蘇四府一州水道全圖說第一

太湖全圖說第二

吳松江全圖說第三

蘇常鎮三府運河圖說第四

重容太湖漚港圖說第五

重容吳松江圖說第六

重容昭文徐六涇圖說第七

重容太倉七浦圖說第八

重容震澤燒香河圖說第九

重建元和吳縣吳江震澤橋實圖說第十

重容無錫橋圖說第十一

新築江陰黃田港土壩圖說第十二

重容徒陽運河圖說第十三

重容常州運河圖說第十四

重容江陰運河圖說第十五

新築昭文白茆港土壩圖說第十六

重容鎮江京口運河圖說第十七

重修太倉七浦閘壩圖說第十八

重容武進超駝港圖說第十九

重修高渚下壩圖說第二十



重容丹徒運河圖說第二十一

重容常昭福山塘河圖說第二十二

重容丹陽小城河圖說第二十三

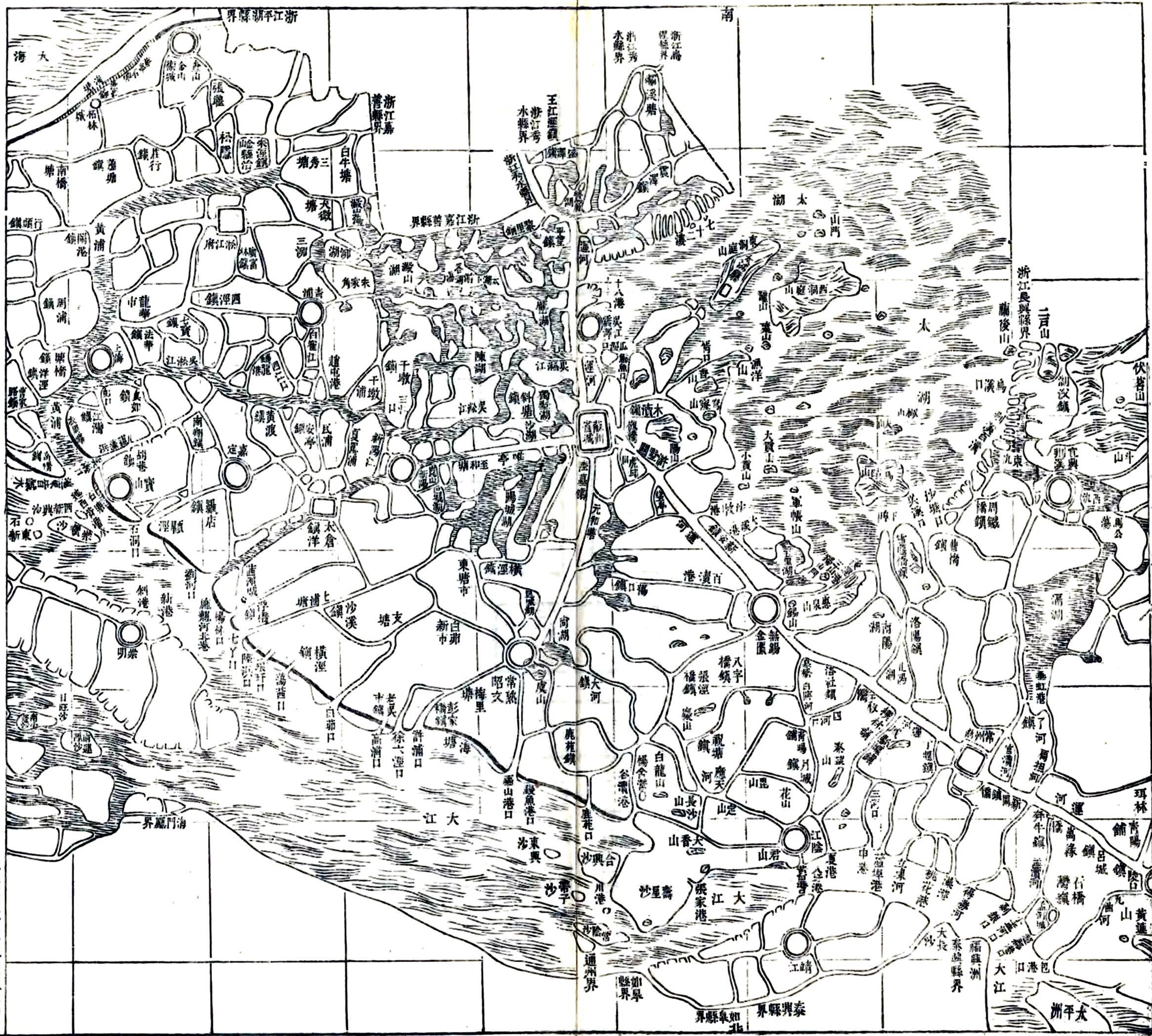
重修江陰黃田港塘閘圖說第二十四

復容徒陽運河圖說第二十五

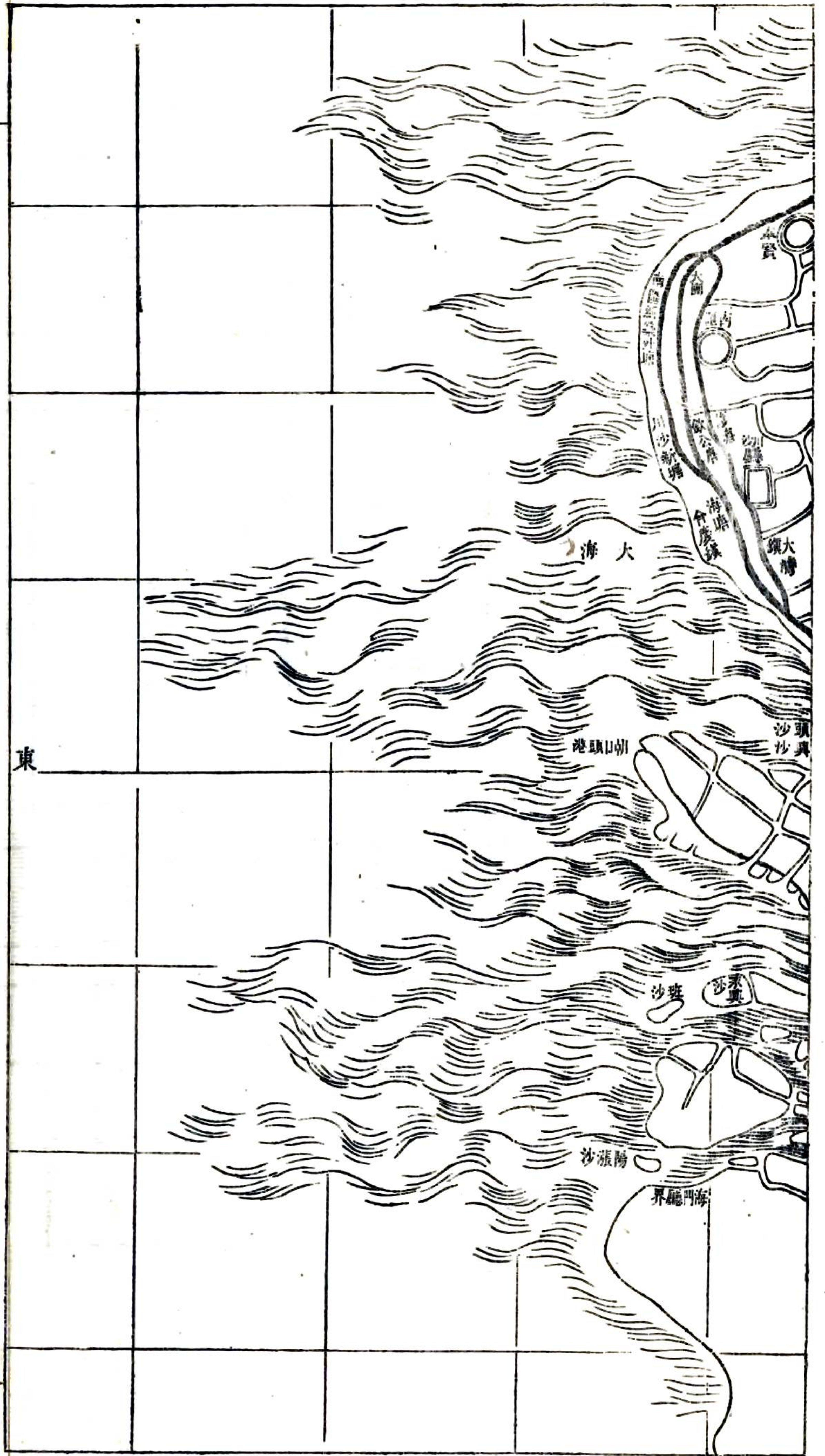
新建吳縣太湖後埠港石壩圖說第二十六

重容江陰黃田港運河圖說第二十七

重容武進孟瀆小河口圖說第二十八



蘇松常鎮太水利全圖二



江蘇布政使司所轄府四州一地不遠五百里而
 賦重甲天下者以擅水利故也然水能為利亦
 能為病治則利不治則病善治之則利不善治
 之則仍病水之目餘矣綜全執言西南曰太湖東
 曰海北曰江自西北而東南表界境內曰運河東
 南多湖澱多蕩漾西北兼多陂塘中惟運

河以京口大江為源它皆濫觴浙西及西境
山谿之水枝渠縱橫錯紆於數十縣之間分
吳松江黃浦劉河東入於海其北遜浦港入江
者什寸二三也治之術亦多矣舉大端言太湖
沿溉最廣主流通海水敗稼主捍禦江潮泥
沙易淤主節宣湖澱蕩漾波塘之屬主鍾
洩主疏導運河主無梗阻其要總不外規形
便順水性而已而能以人事憫天時之憾濟地
勢之窮則莫大乎閘堰之為用今治太湖治
海治江治運河治枝渠浦港官司勅於上林宸
民備於下無小無大役以百計可謂勤矣然
而失治者猶有

丹徒陂塘丹陽練湖太
湖泖澱張灘之類皆是

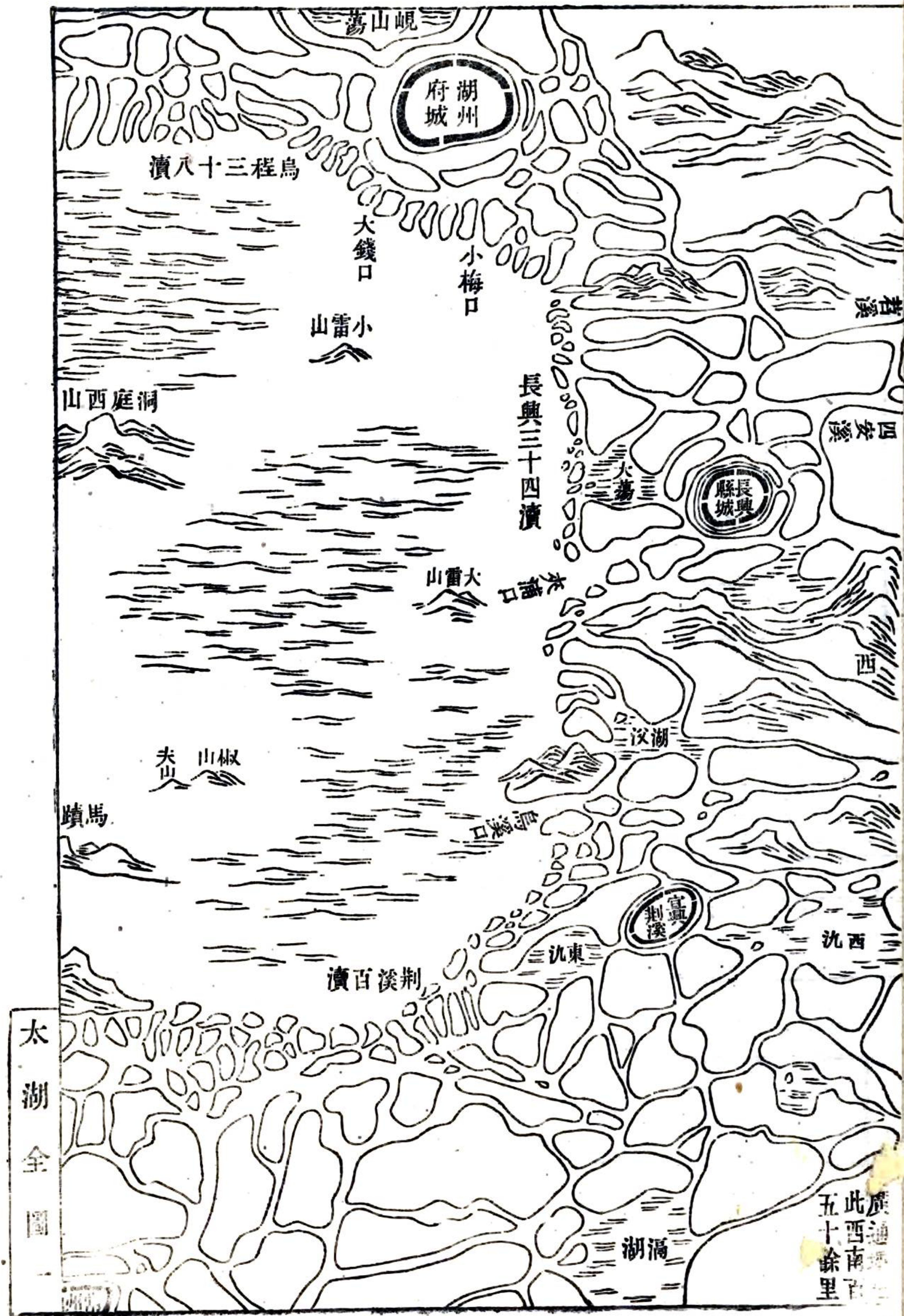
既治者衡以

古人理水治田之要六或不為全功豈其闊疏致
憾遺請事執有憲礙財用有憲屈不能無
待以為後圖也圖中聖理畢具復為說以發
明之譬治病然癥結已可洞見藥石之量期於
相應則宋元以來諸賢論說概見前載孰
之即涪翁之鍼經黃帝扁鵲之脈書也世儻
有郭玉其人乎是固非骨節不彊不能為藥者

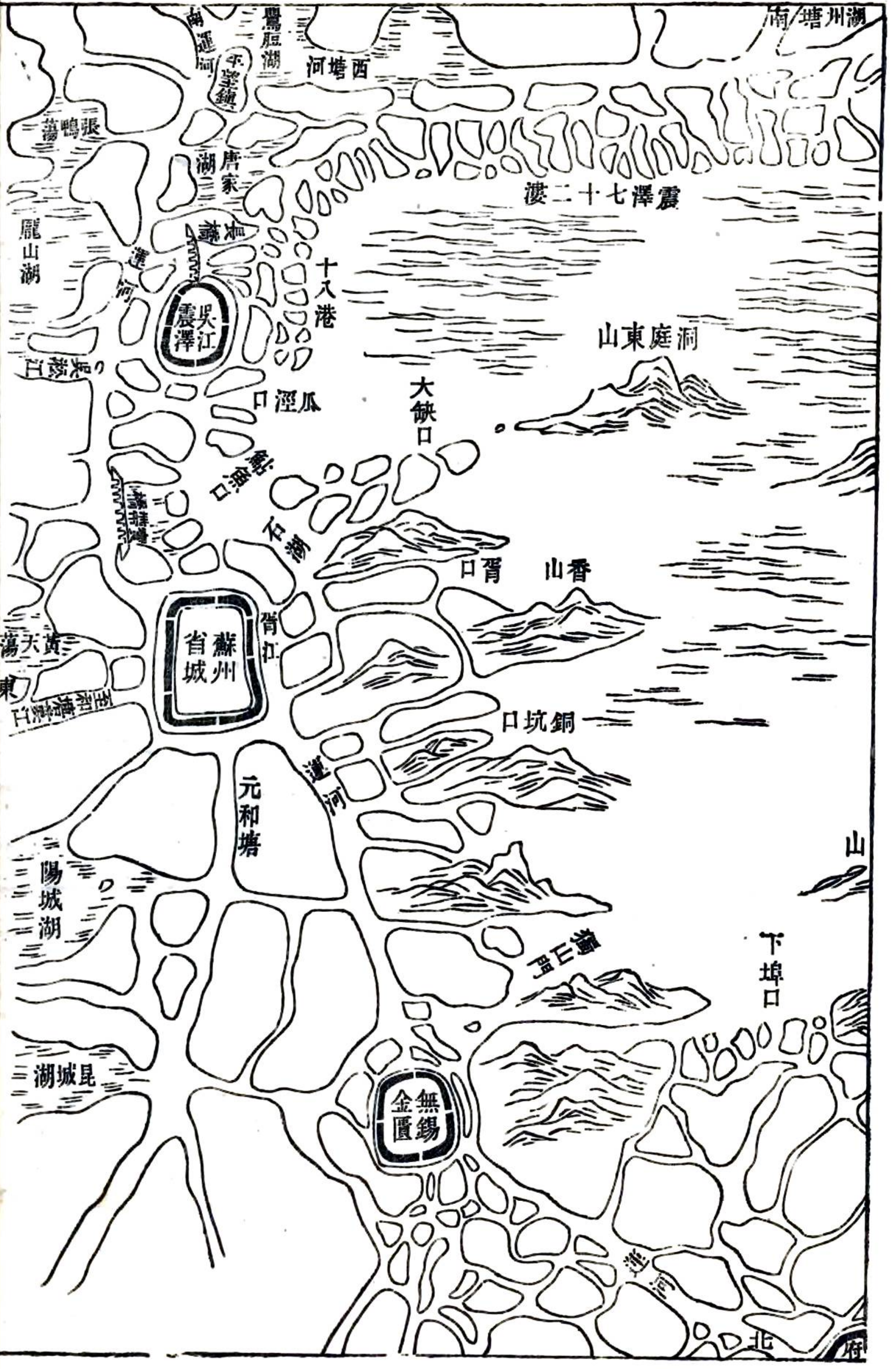
太湖全圖

附說

凡三頁



太湖古號曰震澤曰具區凡以狀其溥涵之廣也今週環三郡地而江蘇有有其二東流分敷道入海所逕州縣以十數計言吳中農政者宜莫不以為大利而又竊以為大憂然自明築五堰於溧陽以節金陵宣歙之水盡由分水銀林二堰趨葦湖達大江而湖之受水已減其半尾閘有吳松江又輔之以黃浦劉河名異古三江實固不必遜之從其出納之數與為參比記溢之患不宜更見顧今所慮者湖濱之民與水爭地耳震澤志有曰向時湖塘之外即為太湖今塘外浮漲成田近者一里遠者三里此言其在南濱者也又曰平沙灘湖心浮漲周而三十里許者湖水東趨之變前此之種蒲菽



太湖全圖二

葦葦者皆為種稻之地歲增浮漲謂之新平沙此言其在湖心者也又曰十八港樞紐湖心朝夕吞吐其東之沙日漲為田者謂之新漲東南之湖俱成原隰則壤為科之以示計城南高壤悉成民居此言其在東濱者也今雖修志時又百數十歲矣畦塍增闢更趨數倍東漲西坍確有是言田為之數則漲浮此考吳江震澤志於冊自古已然葦葦蓋宗生且日以繁夫今之畦塍昔日皆為葦葦蓋則今之葦葦蓋昨日又皆為畦塍填闢侵佔何所底止也湖成中滿一病導湖之流者又皆受扼吭之禍潦則內溢旱則外渴畚鍤歲勤庸能補遺此則當熟究古今之變思與理葦之而未可以既濬自多者也圖及浙境著全勢以說不之及重本界也限於短帛難盡纖隱也大綱為庶統括矣目論案牘是所望於耒哲

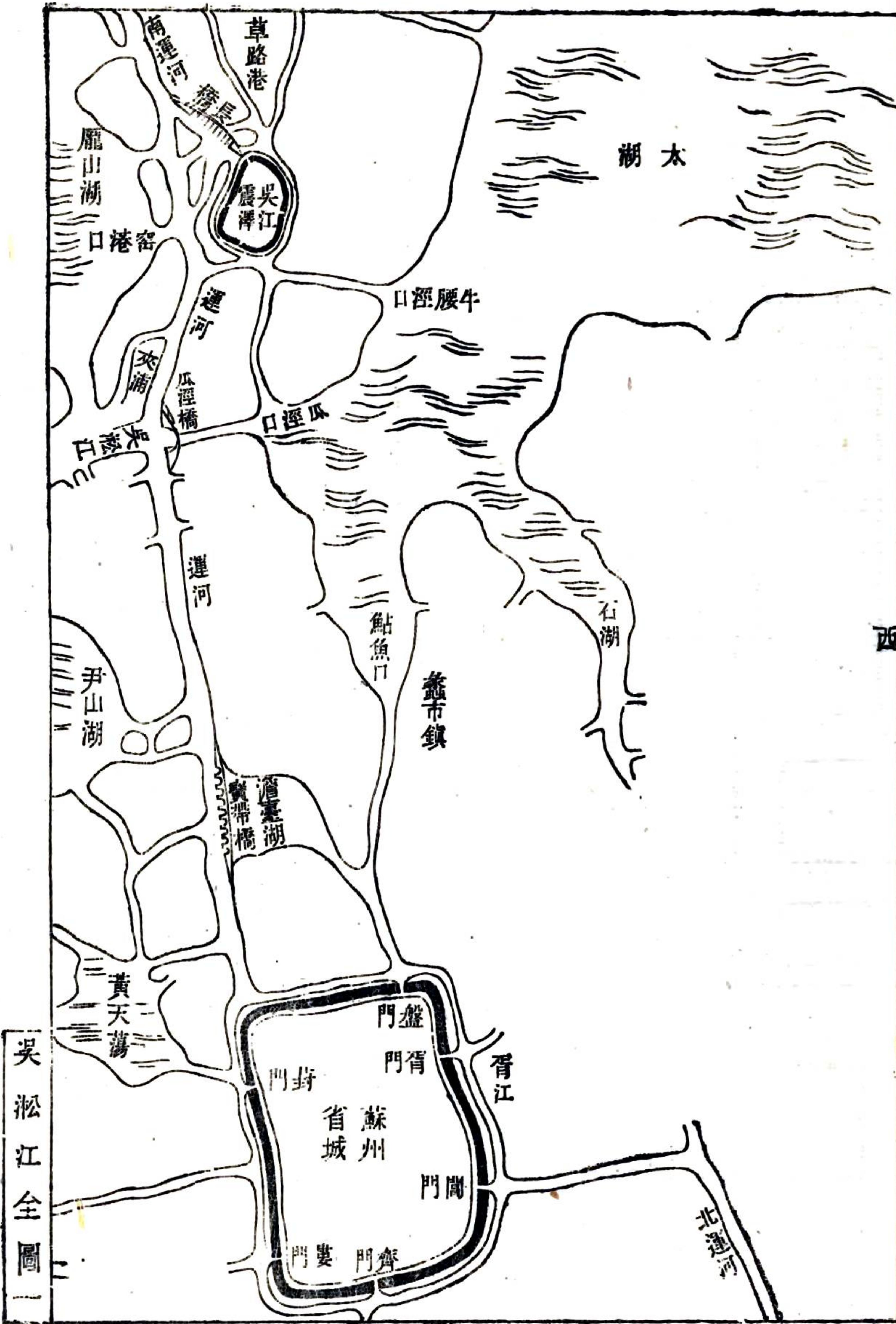
吳松江全圖

圖

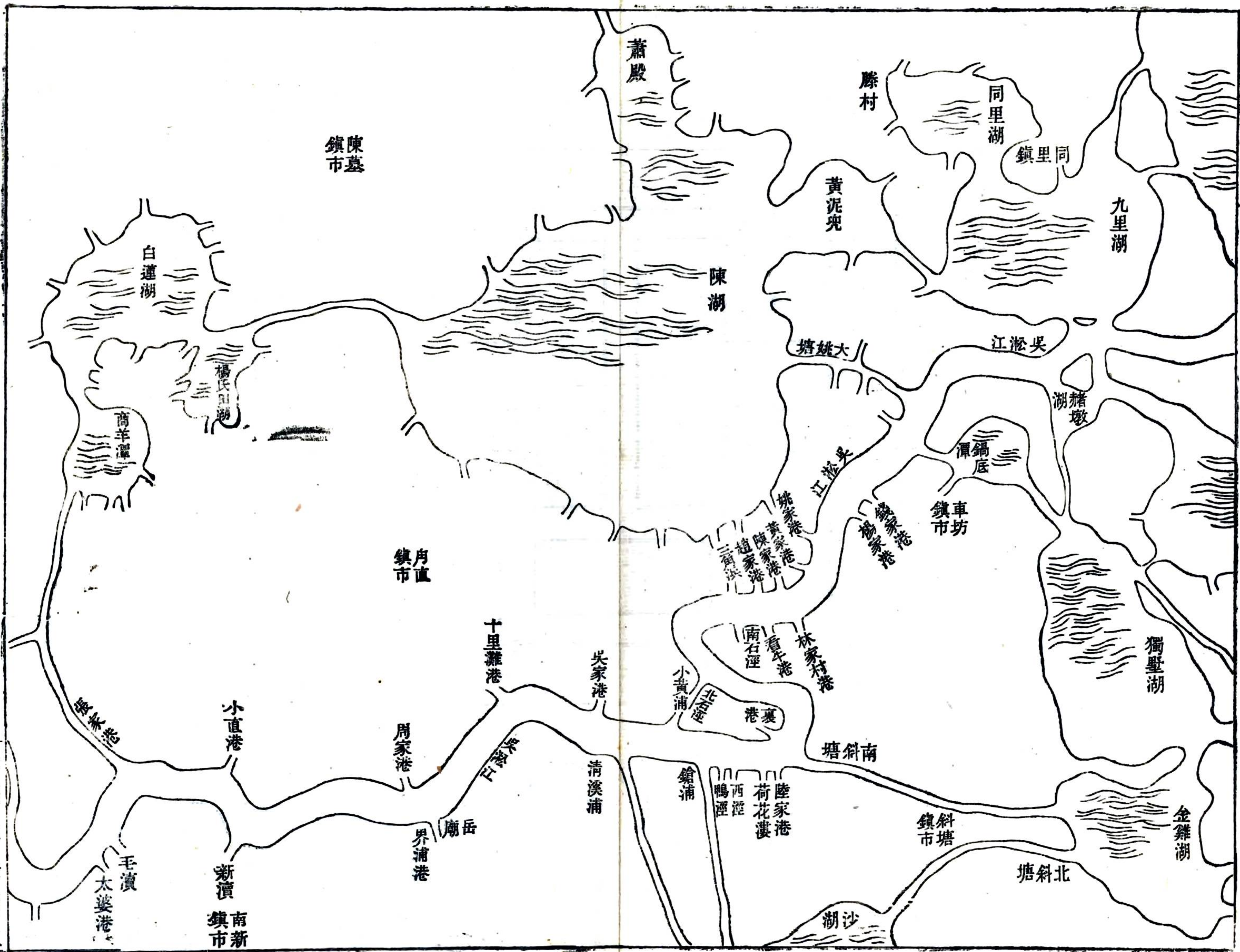
均說

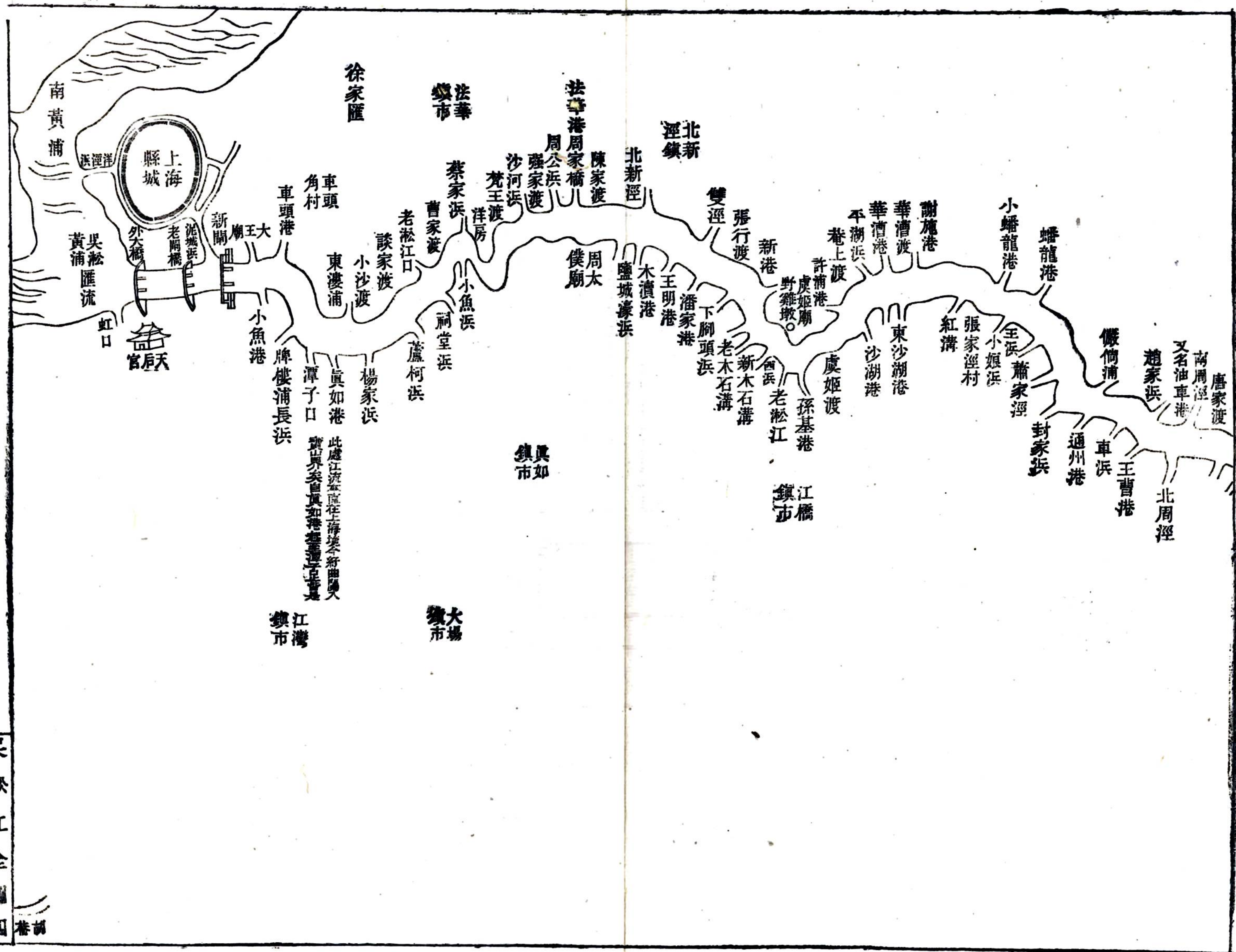
凡六頁

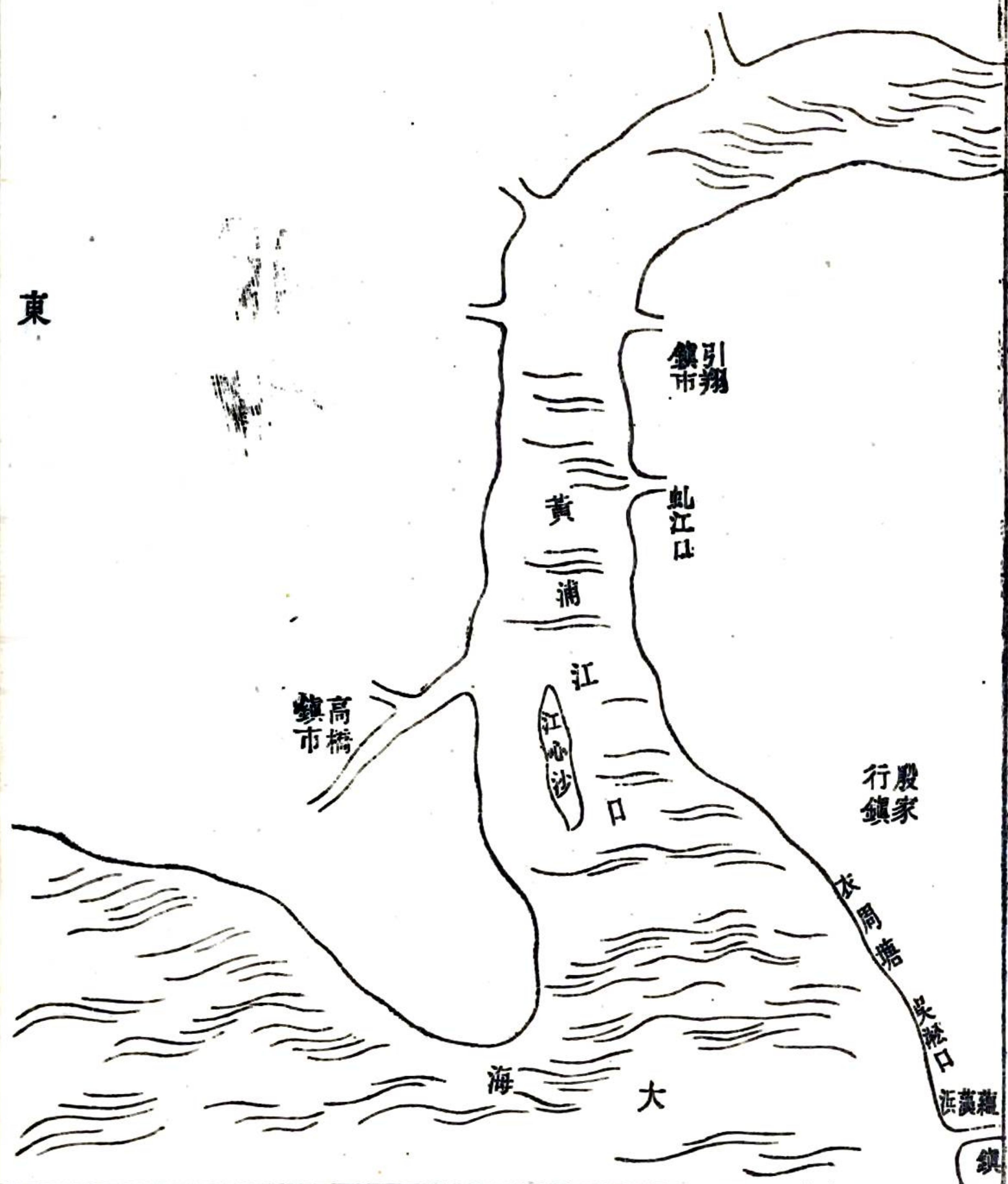
西



吳淞江全圖







吳松江受太湖之水通吳江元和崑山新陽青浦嘉定上海

七縣之地此但以西運者言受其利者不止七縣也以達於海古稱經流東江婁江吳

江之比今則為黃浦屈矣夫黃浦之廣舊視吳松江不能及半

自大明大濬後西南嘉湖及西北泖澱諸水趨之益利遂爾

湍悍雄視各瀆吳松江則長橋之源涓涓將絕第恃此漕

漕與舟貫輸其引而東也漕汊菊犁復絲有所此即尾

閘不見效於黃浦其力已不足攻海潮日積之沙使不畱滯豈

况強弱並爭歸壑固震不勝之勢哉然則治之奈何曰二

策使強而已矣決長橋內外諸港之攤過疏濬使深湖

流東趨者亦其執導之北注以此則原以盛而強固復江

此为试读，需要完整PDF请访问：www.ertongbook.com