


杭州府水道全圖

七府三江  
三府圖附

地712.4  
156  
:1~4



道光甲申孟夏

浙西水利備考

江聲帆影閣藏板

浙西爲禹貢揚州之域厥田惟下下而財賦甲于天下者以興水利故周文英謂水出之美無過於浙有蓋其利在流而不盈盈則爲害要惟治之者得其道爾禹貢云三江旣入震澤底定三江者婁江淞江東江也震澤者太湖也浙西之水悉歸太湖由三江入于海迨東江故道旣湮後人于常熟縣之北開二十四浦導諸揚子江又于崑山縣之東開一十二浦分洩諸海尚恐淞婁二江不勝其翕受故廣闢支流以救東江湮塞之弊也有宋慶歷間築吳江挽運路自長橋建而太湖之流不

序

暢卽垂虹橋

溷潮倒灌泥沙積久成淤于是乎吳中始有水

患厥後治水有功者以明夏原吉爲最卽如開范家浜以導黃浦之水入海雖一時多費帑金而數世猶利賴之正嘉以隆歷久不治雖有廷臣建議而疏濬不得法董理不得人屢浚屢湮終無補救遂致淤澱之病日久愈深矣我

朝乾隆二十七年蘇撫莊公有恭奉

命興修經理得要民實賴之距今又六十餘年太湖壅漲仰滿如孟下游淤塞中斷若哽宜洩之墟向恐二江猶

不足今則二江俱涇矣去秋江浙七郡被災較重職是故也我

皇上憫斯民之墊溺不惜東南貢賦之虧蠲免賑濟不下千萬有奇一之爲甚其可再乎若不大加浚治倘天時猶不足恃將若之何雖曰經費不資然量其所入計其所出孰爲多寡不辨可知此利害之彰明較著者也治之道籌于此時者如決二江以深通尾閘開各浦以助滌潮沙挑長橋以暢駛下流闢南湖以分瀦殺勢濬西湖以廣蓄節宣通漚港以閘板啟閉浚河道必深寬而

序

二

有容築圩岸務高厚而能禦是也期於經久者必賴專管之重臣身親其課督日勤其省視復撩淺舊制以常疏濬立界址碑石以杜佔侵撤魚籬禁蘆圍以除障蔽是也凡此興作前賢悉道其詳惟近今棚民開墾山場多致浮土下瀉塞港填溪尤爲水利農田之大害然棚民安土重遷驅之則不勝驅不驅則爲害日甚或令改種茶果竹樹以堅其土並嚴切曉諭山主勿再租與後來者庶免阻害水利是在賢有司善教之

鳳生

管蠡之

測何補蒼生然是役也溯源于天目竟委于吳淞卽途

次所見聞證前賢之論說不禁漫書成帙矣時值大府  
北行匆匆反命爰屬吾鄉從事胡主簿德璐繪圖志之  
以俟采擇知之非艱行之維艱是有賴于名世者時在  
道光四年清和月婺源王鳳生謹識

凡例

一杭嘉湖三郡水道節節流通汊港支河更僕難數今只繪其幹流及支河之通鄰郡者以別要領而節冗煩俾覽者眉目一清

一各府縣方位皆南北向而杭州省城則東西向散圖之繪不得不各就形勢以爲準則亦其地然也且限於尺幅只期大旨無譌而不能無毫髮之憾姑存以籌諸暇日

一是編所採係明沈啓吳江水考張國維吳中水利全書

國朝金友理太湖備考江南浙江通志杭嘉湖三府松江府

凡例

各郡誌及各縣誌所載證以目前形勢節敘其要

一是役奉今中丞黃梅 帥公方伯合肥 黃公前方伯南

海 吳公之檄從觀察元和 陳公後查自道光三年十

二月訖於四年三月是書之同訂者爲杭州任太守 蘭佑

嘉興羅太守 尹孚 湖州方太守 士淦 三郡之隨勘者爲石

門縣主簿沈 臯 試用主簿胡 德璐 署永康縣典史王 清照

嘉郡之隨勘者爲候補理問費 源 署海鹽縣訓導褚 運鯤

湖郡之隨勘者爲烏程縣主簿邵 錦章 長興縣主簿馮 孝

本維時之宰邑者則仁和縣陸 玉書 錢塘縣呂 璜 海寧州

王壽榕臨安縣盧昆鑾餘杭縣董岫嘉興縣王維培秀水

縣徐起渭海鹽縣汪仲洋嘉善縣惲敷平湖縣胡述文石

門縣鄧廷彩桐鄉縣王鼎銘烏程縣楊德恒歸安縣馬伯

樂署長興縣鄧鳴謙德清縣武新安武康縣吳文蔚安吉

縣元膺祐孝豐縣周士哲也年月姓氏例得備書

凡例  
二



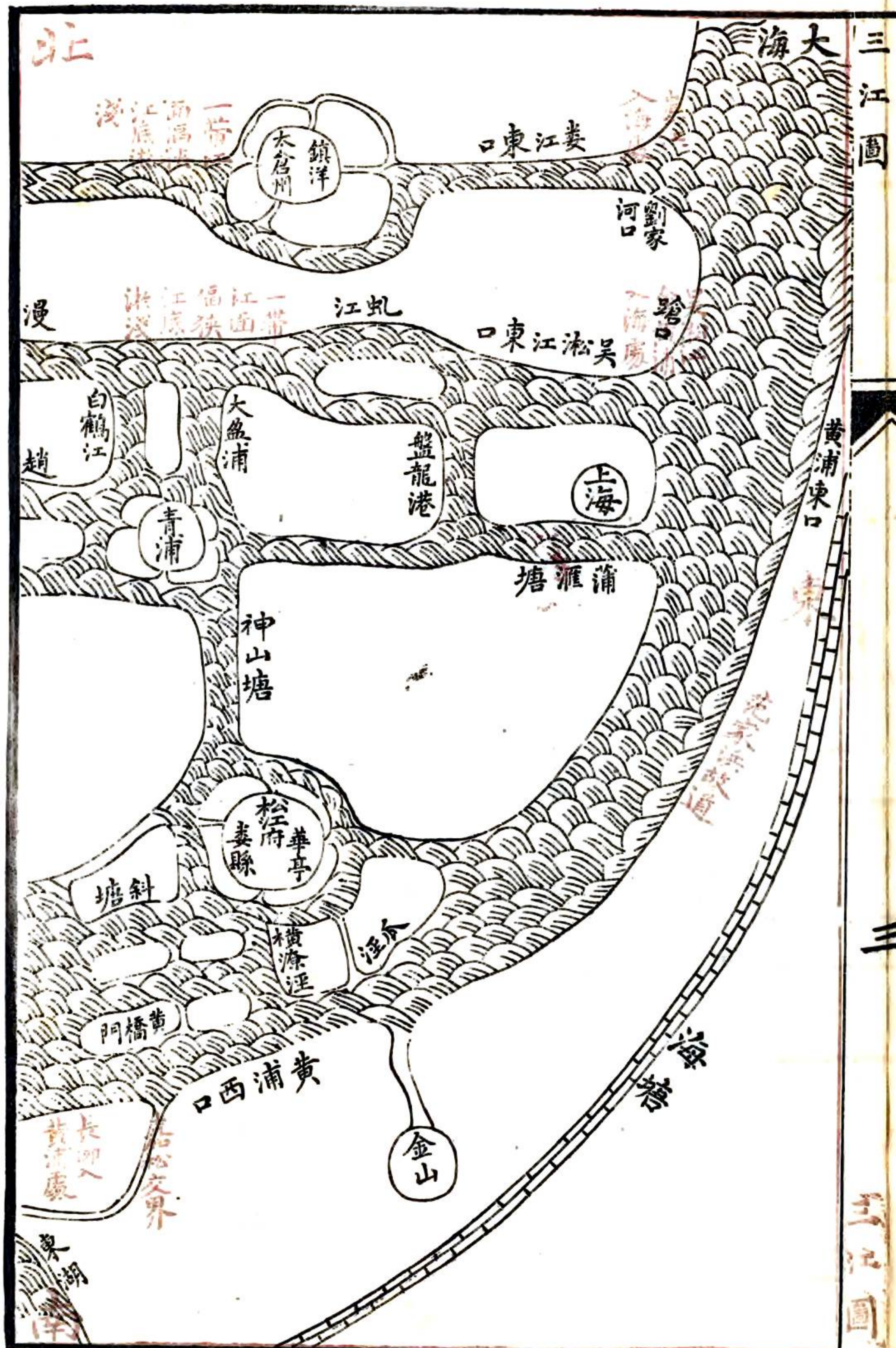


東南水利總圖  
七府一州總圖說

東南水利七府一州總圖說

此圖係倣吳中水利全書原本略為增益蓋繇浙西之水雖發源于杭湖而三江太湖係其尾閭俱隸江蘇境內非合二省統觀莫悉端委且浙西之流即吳中之源兩治均利獨治徒費也故繪刻篇端以見首尾之相資云

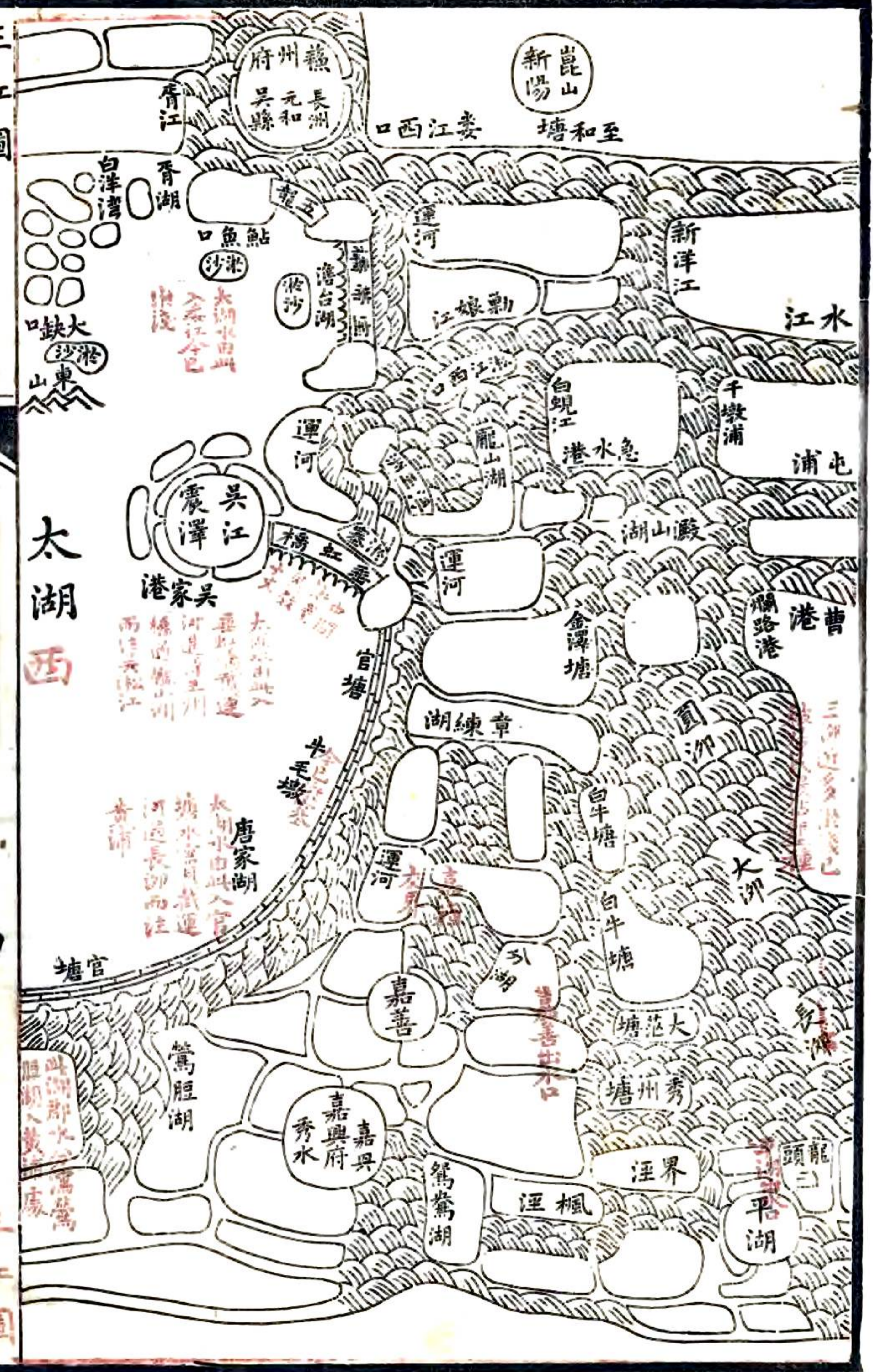
# 三江大勢情形圖



三江圖

三

三江圖



三江水道圖說

婁江說

婁江一名下江在昔為禹貢三江之一自太湖之東從吳縣鮎魚口北出五龍橋入運河經蘇州郡城婁門東流由至和塘迤崑山縣城之東有新洋江水自南來會之抵太倉之劉家河口入海中亘一百八十里在長洲縣界者則南通

下揚涇 金涇滄 陳湖 西鮎魚涇 東鮎魚涇 朝天湖 吳淞江 瀆墅湖 澱山湖 邱家浜 沙湖 陳家浜 共十三道北通 陽城湖 西龍瀧 昆承湖 上涇 巴城湖 東龍瀧 唐灣 界

八道在崑山縣界者則南通 真義浦 尤涇 金瀆 蝦蟆浜 須浦 新洋江 咸子涇

大虞浦 小虞浦 羅莊涇 千步涇 界 坵 共十六道北 墟涇 南黃泥港 南泥塘 金雞河 界浦

通真義浦十五堰西石澗江稍河東石澗白馬

了涇夾潮塘清水港馬涇金雞河杭塘涇廟

北泥塘吳塘共十五道在太倉州界者則南通吳塘小張涇

張涇河南魯漕南蔣溝楚城涇南共十一道北

鹽鐵公塘六度港薛敬塘渡船浜南

通湖川塘楊涇小塘子度共六道以上兩岸港浦累

長河天妃宮港北蔣溝度

若貫珠考之順治年間松江郡志所載惟時劉家河口尚闊

出海近無曲折能瀉太湖之水今則江面侵狹江底淤高僅

一綫澀流與渠漚等其出水之港浦大率湮塞半無舊跡可

循宜乎一遇霖霖輒橫溢而四出東南命脈攸關究心民瘼

者可不亟籌疏濬與

三江水道圖說

吳淞江說

吳淞江為禹貢三江之一後以江南多水災去水從松亦曰

松陵江跨吳江長洲崑山青浦嘉定上海六縣橫亘二百六

十里自太湖之吳家港屬震澤出垂虹橋屬吳江截運河入龐山

湖抵崑山界分而為二南為吳淞江北為勦孃江至千墩浦  
復合為一又名慢水江東流至上海縣之踰口入海其水之  
在長洲界者則南通都陞塘西符家浜角直港蔣蘆  
周家浜共九道北通浦塘陳巷港吳巷港界浦共七  
道在崑山縣界者則南通楊家港西金家浜大直浦張

浦 諸天浦 同邱浦 小直港 少里浦 洛浦 千墩  
 浦 脊浦 善浦 大浜浦 蕩里浜 華莊浦 陳解浦 小新塘  
 湯浦 蔣浦 漳潭浦 通經浦 西浦 文浦 道謁浦 小浜  
 上浦 陳家浦 孟 共三十五道北通 簡浦 楊柳浦 尤涇 攝浦  
 浦 蕭市浦 大石浦 小虞浦 南洋涇 西洋涇 團涇 馬蟻里 大潭  
 家浜 徑材浦 新洋涇 桃仁浦 方家港 宋浦 新河  
 河港 西陽黎浜 楊黎浜 下駕浦 木瓜浦 陳郎浜 直浦 新河  
 徐浦 天明浦 毛老浦 絡索浜 雞鳴浦 陳天浦 北澥浦  
 街浦 金家浜 唐家浜 浦家港 陳巷港 楊南 共五十二道在  
 赤浦 楊浦 翔浦 黃市浦 西黃家浜 楊南 共五十二道在  
 涇 舊江 五浦 顧浦 浦家港 楊南 共五十二道在  
 青浦縣界者則南通 金家浜 趙屯浦 小吳涇 內勛浦 燒窰涇  
 分莊浦 烏珠浦 直浦 南解浦 梁紇浦 盧浦 蔡浦 尚浦  
 古盆浦 盛裔浦 救浦 顧思浦 西拖浜 淮浦 華  
 三江水道圖說

韶浦 青天浦 蔣浦 赤眼浦 小白鶴江 大盈浦 舊 共三十  
 江 舊港 施家浜 浦家浦 高家浜 嚴倘浦 黃家港 朱墅  
 一道在嘉定界者則南通 艾初浦 趙浦 孟涇 黃家港  
 浦 共八道北通 西張浦 封溪港 師家浜 曹家港 吳塘 渡船  
 羅家浜 鹽鐵塘 曹家港 共十五道在上海界者則南  
 宋家港 豐家港 黃家浜 新港 上澳浦 沙浦 雙涇  
 通 新港 莊家港 華漕 陶浜 草長浦 蘆浦 許浦  
 木門港 諸家浜 牧瀆港 中沙洪 中沙洪 孫基港 共八  
 共十三道北通 西沙洪 桃樹浦 蘆浦 川洪  
 道以上各浦港以松郡西北之趙屯顧會郡北之崧浦郡東  
 之盤龍青浦縣北之大盈五浦為最大攷之明張國維吳中  
 水利全書載稱兩岸港脈如蛇足歷歷可數推原古人創法

之精非維導使歸江且恐海潮泥沙濫積將以清水爲刷滌也迨後治之未探其原屢濬屢塞今自海關入新聞由上海之西馬頭至青浦而東水淺三四尺至八九尺不等江面逼窄不及六七丈且兩岸皆漲淤沙甚有高阜成田爲居民侵佔墾種者踰口來潮近雖大汛亦不能達青浦要非海口阻塞之爲害也吳淞與黃浦同出一口而此闕彼暢其理易明譬若人身受病咽喉悶腸胃隔而欲尾閭之洩也其可得乎茲以太湖而論其上受蘇松常湖諸郡來源並下達吳江震澤各出口處是水吐納之咽喉也經由之長洲崑山青浦嘉

定上海一帶水道是行水之腸胃也海口是洩水之尾閭也故欲治太湖之水必須宣達其咽喉滌蕩其腸胃使上游瀟瀟暢達以歸太湖淞婁二江浚深闢廣翁受深通順軌而注之海然潮汐朝夕來往水退沙停苟無湖水以刷之則旋剗旋淤可立而待仍於沿江兩岸浦港有故迹可循者悉予疏通俾助太湖水以順下之勢則近海通潮處所其來也雖有渾流之倒灌而其去也可挾清流而滔奔自不致沙土渟淤浸久有腹滿之患此今日淞婁二江水利情形正宜首尾相資大小並治未可以枝枝節節爲之者也至於剗削江湖水

口之浮漲刪除侵礙水面之菱蘆查禁攔江蔽口之魚籩次第均關阨要勿惜嫌怨勿擾民生神而明之是有望於經世之君子

東江 蒲匯塘附

東江爲禹貢三江之一書傳三江者北爲婁江中爲淞江南爲東江明王圻云唐開元元年築捍海塘起杭州之鹽官迄吳淞江一百五十里沿海港口盡爲堵截而東江故道遂湮沒無考酈道元水經注云漢書地理志曰秦於故越地武原鄉置海鹽縣後沒爲枯湖徙治武原又淪爲當湖南有谷水

三江水道圖說

八

五

出澈浦以通巨海疑此卽東江也今東江旣湮塞惟黃浦在吳淞江之南與同出海故近以黃浦爲東江且戰國時楚黃歇于東江之南鑿支流以入海其說亦不爲無據明夏原吉又於出口處擴而充之開范家浜致成巨川焉源自太湖牛毛墩東南出唐家湖越運河而東有白蜆江急水港之水入澱山湖分洩于爛路港金澤塘注三泖又合嘉郡自平湖嘉善出口湖郡分由南潯出口之水西南來會之匯瀦于長泖出斜塘黃橋門至橫潦涇瓜涇入黃浦其水之在婁縣界者

則南通

驅塘 石白浦 張涇 米市塘 吳家潘 斜涇  
鹽鐵塘 沙岡塘 竹岡塘 橫浦塘 張涇塘

金匯塘 共十三道北通 南錢港 米市塘 官紹 共五道

陶宅鎮 在上海縣界者則西北通 語兒涇 沙岡塘 北橫瀝 竹岡

塘 閔行 橫瀝 何涇 俞塘 華涇 龍華涇 日赤

港 陸家浜 肇家浜 洋涇浜 陳家浜 薛家浜 侯

家浜 共二十一道東南通 閘港 鹽鐵塘 計家浜 王

茂塘 黃家浜 顧家浜 隱淑 杜家行 黃浦漚 巖

林塘 楊溜漚 高行浜 楊涇浜 沈莊塘 周浦塘 三

張家浜 共二十道至上海縣城東隅范家浜故道匯吳淞江

馬家浜 之澹口同入海上下計二百五十餘里深通疏暢三江于斯

為最推原太湖之水本以淞婁二江為尾閭茲二江淺狹淤

阻不能翕受惟北流澱泖並蘇松之水俱於黃浦是趨雖海

三江水道圖說 九 六

潮混濁而有清流為之蕩滌故江面日闊江底日深前人已

有浦反足吞江之說今尤大彰明較著者也禹貢載三江既

入而後震澤可以底定 即今太湖 宣洩之途析于三江者今專屬

之黃浦東南水利顧可置而弗論與至於浙江平湖嘉善二

縣在泖湖之西南其水入泖達黃浦以歸海雖踞其上游藉

以宣達而下游之渾潮淤積泖湖亦賴以疏導焉已另為說

以申言之再蒲匯塘在于青浦縣東上承趙屯浦曹港來水

歷嘉定華亭縣界西受盤龍泗涇諸水東流至上海縣之龍

華港入黃浦由黃浦而歸海明季屢經疏濬今已淤阻若深

通之松郡之水亦可藉以分洩也

再查蘇郡盤門外之五龍橋鮎魚口及寶帶橋爲太湖注婁江之路吳江之垂虹橋及瓜涇夾浦爲太湖注吳淞之路牛毛墩唐家湖爲太湖瀉入官塘水竇趨長泖而注黃浦之路此數處乃具區洩水之咽喉也今鮎魚口兩旁淤墊菱葦叢生寶帶橋內之澹台湖沙漲數十頃夾浦口亦然垂虹橋則中間淤塞數十畝惟兩旁微通其流甚澀牛毛墩故道已失官塘十坍其七水竇多淤具區三萬六千頃之水何由而分洩耶下流不能洩無惑乎汎濫于上游也軫念民依者其何

三江水道圖說

十

七

以甦東南之困