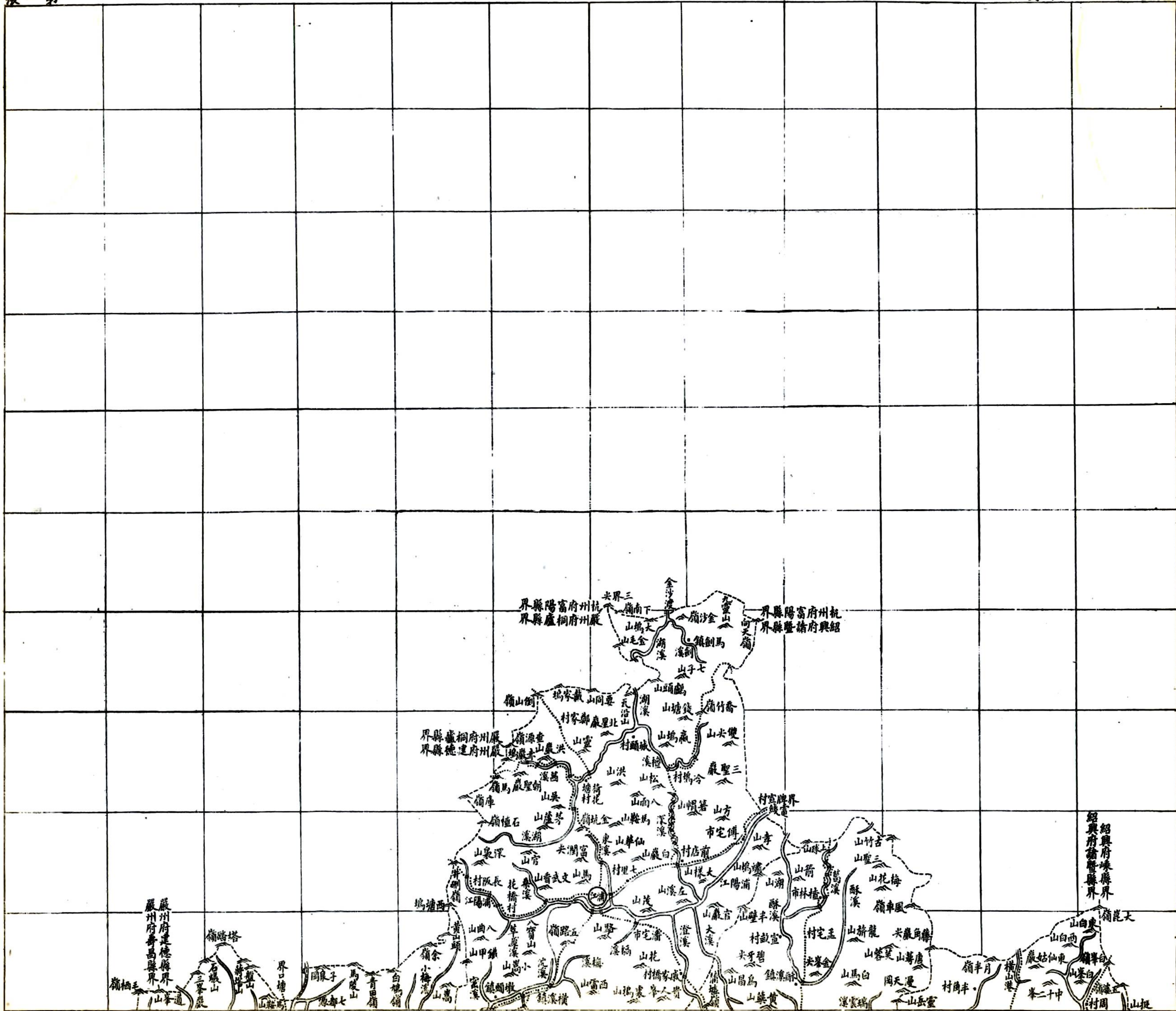
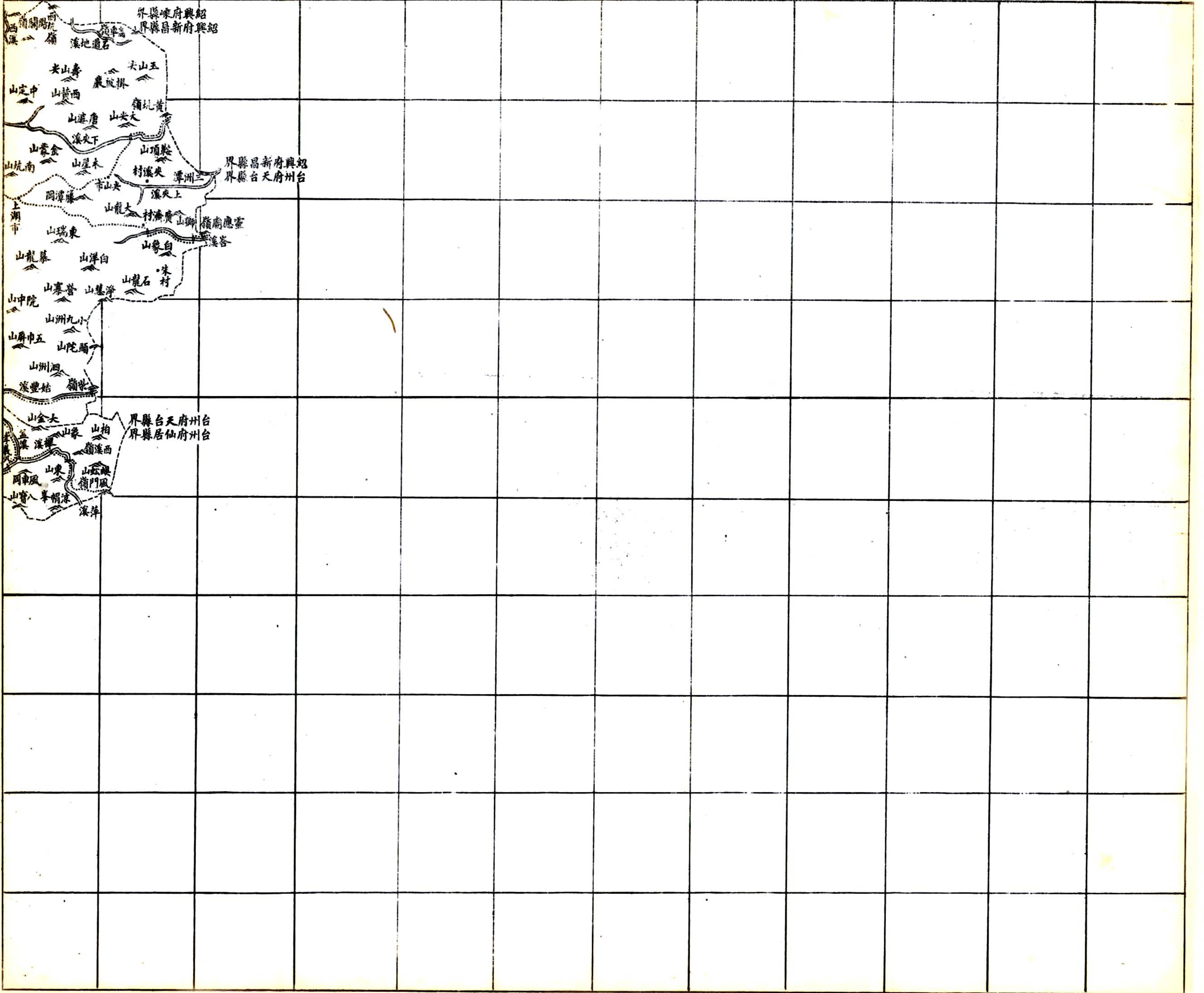


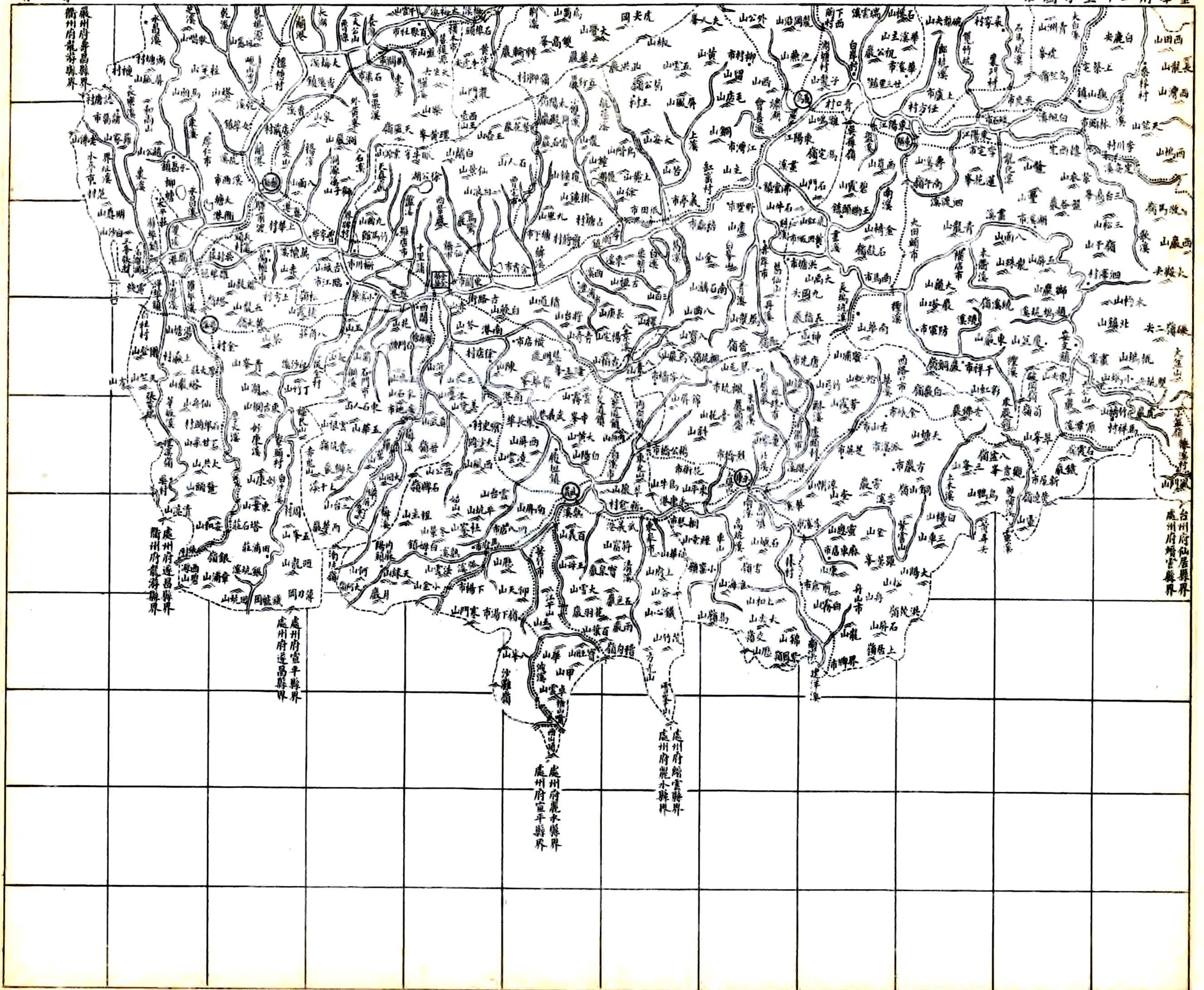
浙江金華府總圖

金華府圖說

金華為浙江南源中東派之所出其出有二皆在東陽一出縣東北之東白山曰白溪南流一出縣東南之大盆山曰畫溪西北流夾縣治而西趨會於義烏縣南曰東陽江又西南入金華縣境曰婺港婺港又西北至蘭谿城南合衢港衢港自龍游縣東北流歷湯溪縣西北又東北與婺港合而北為蘭谿江又北至嚴州之七淇頭會浙江西源東北入海此郡境巨流也其次曰浦陽江出浦江縣西北之井研嶺東南過浦江縣南又東北經諸暨縣境又折而西北至蕭山縣境入錢塘江又其次曰華溪出永康之東北曰南溪承縉雲之建洋浣花二溪皆至永康南西流至武義城東為武義港又西北納熟溪於武義縣治之東南又納梅溪於金華縣治之東南又西北入婺港是郡居浙省之中如磨有樞如戶有鍵自古行軍必爭此地有由然也郡境大山至多而東白與大盆最雄東白山剡源出其東大白出其南其西北又出諸小水入浦陽江大盆山始豐溪出其東北畫溪出其西北九曲溪出其西南其東南又出諸小溪入永安溪二山之水灌輸幾及全省之大半云







金華府方域

領縣八

金華 附郭 蘭谿 在城西北 東陽 在城東少北 義烏 在城東北 永康 在城東南 武義 在城東

里 浦江 在城北少東 湯溪 在城西四里

東由石龍頭茭道內白諸鎮歷永康縣至風門嶺台州府仙居縣界二百三十二里

西由湯溪縣至白杜村衢州府龍游縣界六十二里

南由武義縣苦竹嶺下湯諸市至橫山嘴處州府麗水縣界一百二十二里

北由太陽嶺歷浦江縣至倒山嶺嚴州府桐廬縣界一百五十五里

東南由永康縣歷高鎮李溪前倉諸市至界牌市處州府縉雲縣界一百十七里


西南由湯溪銀嶺至張村處州府遂昌縣界一百一十一里

東北由低田市歷義烏東陽二縣至白峯鎮紹興府嵊縣界一百八十四里

西北由界牌村歷蘭谿縣女埠鎮至界口塘嚴州府建德縣界七十七里

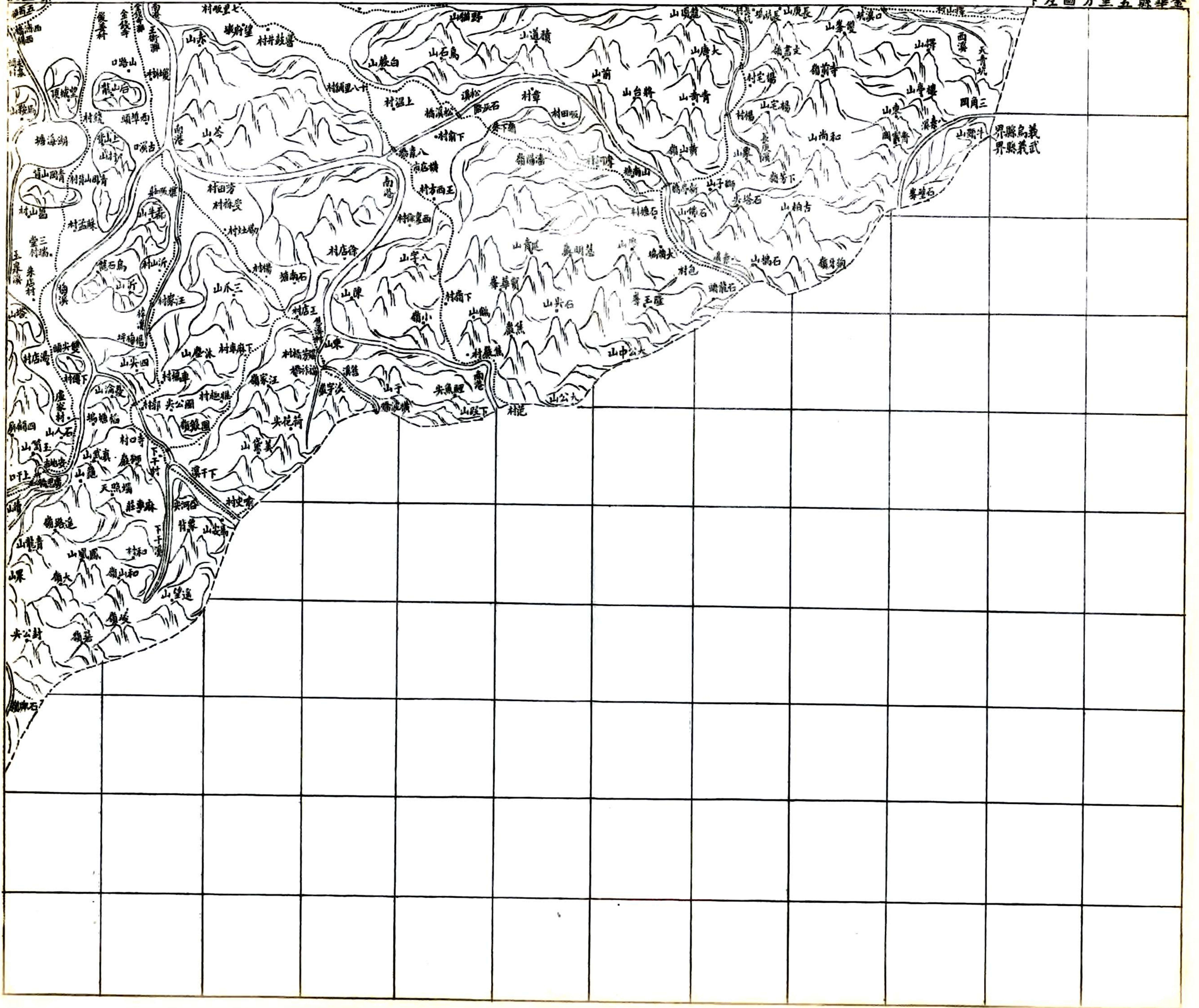
# 金華縣圖

拼圖式











## 金華縣沿革

禹貢揚州之域春秋戰國時越地秦為會稽郡烏傷縣地後漢初平三年析置長山縣仍屬會稽郡三國吳寶鼎元年為東陽郡治晉宋齊因之梁置婺州於縣尋改縉州陳仍為東陽郡治隋開皇九年郡廢改長山曰吳甯縣為婺州治十二年改東陽十八年改金華大業三年復為東陽郡治唐武德四年於縣置婺州并析置長山縣八年省長山入金華縣垂拱四年改曰金山神龍元年復曰金華五代及宋因之元至元十三年為婺州路治明戊戌年為甯越府治庚子年為金華府治

國朝因之

金華府金華縣

水路道里記

東港一名東陽江  
又名義烏港

經流

低田市 東港自義烏縣流至此入境又西南流折而西至蝦蟆灘二里水深三尺二寸  
面濶八十丈有

航慈溪自  
北來注之

嚴家灘 自蝦蟆灘西少南流至此五里水深三尺面濶八十五丈有  
中疇溪白溪自東南來注之

琴山脚 自嚴家灘西南流至此一里五分

覆船山脚 自琴山脚西流至此二里五分

孝順灘 自覆船山脚西南流至此二里水深三尺一寸面濶八十四丈  
有孝順溪自北來會之見後

東溪口 自孝順灘西南流至此六里二分水深二尺八寸面濶八十七  
丈有東溪自東南來注之

周李村 自東溪口西南流至此四里八分水深二尺八寸面濶六十九  
丈有西溪自東南來注之

葉家灘 自周李村西南流至此三里有長庚溪自  
南來注之

溪口村 自葉家灘西少南流至此五里水深四尺二寸面濶八十三  
丈有蕪溪自北來會之見後

浙江水陸道里記

金華府金華縣

一 輿圖總局編輯

鮎船山 自溪口村西少南流至此二里八分

雅芳埠 自鮎船山西少北流至此七里五分水深三尺八寸面濶七十八丈  
有赤松溪自北來會之見後

龍鱗山 自雅芳埠西南流迤而西至此七里水深五尺三寸  
面濶七十二丈

蔣婆灘 自龍鱗山西流至此一里五分有通元溪自  
北來注之

宏濟浮橋 自蔣婆灘西南流至此一里水深三尺二寸  
面濶三十七丈

雙港口 自宏濟浮橋西流至此一里六分水深四尺五寸面  
濶二百二十五丈與南港合流為婺港

支流 孝順溪

八曲山 孝順溪自此發源南少東流至丁陽嶺脚七里

邵村東南 自丁陽嶺脚西南流至此二里有白水巖水  
自北來注之

洞殿口 自邵村東南首西南流至此五里有紫溪自  
北來注之

下溪村 自洞殿口南流迤而東南至此六里以上一名  
小雙溪

大湖畝村 自下溪村東南流至此九里

孝順鎮義濟橋 自大湖畝村東南流至此六里以上一名根溪  
又東南流折而南六里至孝順灘

入東港

枝流 蕪溪

太陽嶺 蕪溪自此發源南流折而西南至洞井曹村五里

官田村 自洞井曹村曲曲南流至此十五里以上一名東溪

歇下村 自官田村西南流至此八里有西坦溪自北來注之

雙溪口 自歇下村南少西流至此三里五分有五壺溪自西北來注之

含香市 自雙溪口南少東流至此八里又南流二里五分至溪口村入東港

枝流 赤松溪

白蘭山南 赤松溪自此發源南少東流至大水坑七里

赤松宮增壽橋 自大水坑南少東流至此六里

二仙橋市 自增壽橋東南流至此九里五分

郭村 自二仙橋市東南流至此二里有五泉溪自北來注之

追思橋 自郭村東南流至此四里有西派溪自東北來注之又南少東流三里至雅芳埠入東港

南港

經流

浙江水陸道里記

金華府金華縣

二 輿圖總局編輯

范村 南港自武義縣在武義縣為武義港流至此入境又北流折而西至焦巖村五里五分水深三尺

八寸面濶四十二丈

售溪村 自焦巖村西少北流至此七里三分水深三尺五寸面濶五十五丈有售溪自南來注之

八素橋西 自售溪村東北流折而西北至此十三里一分水深二尺面濶三十二丈有松溪自東來會之見後

古溪口 自八素橋西口西流至此十二里五分水深二尺二寸面濶八十一丈有梅溪自南來會之見後

王衙灘 自古溪口北流至此七里二分水深三尺六寸面濶四十一丈

金錢寺灘 自王衙灘西少北流至此二里二分水深一尺四寸面濶三十八丈又北流一里三分至雙

港口與東港合流為婺港

枝流 松溪

牛頸山北 松溪一名八素溪自義烏縣流至此入境又西流折而南至石壁峯西七里

石龍頭山東 自石壁峯西首西南流折而西北越武義縣境至此十一里五分

新亭橋 自石龍頭山東首西北流至此六里五分

積道山脚 自新亭橋西北流至此十一里又南流九里至八素橋西入南港

枝流 梅溪

米節灘 梅溪自武義縣流至此入境又北流至五爪山西北三里分一支東北流過三  
而為

箬陽村 自五爪山西北麓西北流至此三里八分有南坑嶺水自西南來注之

梁宅村 自箬陽村西北流折而東北曲曲至此十五里八分

姚環埠 自梁宅村東北曲曲流至此五里九分

定知山北 自姚環埠北流折而東至此八里

安地市 自定知山北麓東北曲曲流至此七里五分有上干溪自西南來會之見後

下傅村 自安地市北少東流至此六里有下干溪自西南來會之見後又西北流折而東北十五里至

古溪口入南港

枝流 上干溪

何大嶺 上干溪自此發源東北流至茶山西麓十一里七分

項村 自茶山西麓東北流至此九里九分

上干口 自項村東北流至此六里又曲曲東北流三里八分至安地市入梅溪

枝流 下干溪

浙江水陸道里記

金華府金華縣

三 輿圖總局編輯

馬鞍山東 下干溪自武義縣流至此入境又東北流至下干村五里

郭村 自下干村東北流至此三里五分又東北流三里五分至下傅村入梅溪

婺港

經流

通濟橋 婺港自雙港口承東南二港之水西流至此二里一分水深五尺五寸面濶六十七丈

五百灘 自通濟橋西流迤而西南至此五里五分水深一尺八寸面濶八十三丈有玉泉溪自南來注之

金麻豆灘 自五百灘西流至此一里六分水深三尺六寸面濶七十六丈有漪溪自西南來注之

潘家村 自金麻豆灘西少北流至此三里水深三尺六寸面濶七十六丈有桐溪自西南來注之

落索灘 自潘家村西北流至此七里水深三尺二寸面濶七十一丈有乾溪自東北來注之

白沙溪口 自落索灘西少北流至此一里五分水深三尺面濶八十一丈有白沙溪自西南來會之見後

中洋灘 自白沙溪口西北流至此四里

黃烟溪口 自中洋灘北流至此二里一分水深七尺面濶八十三丈有盤溪與鄭公溪自北來注之與蘭谿縣分界

枝流 白沙溪

新昌橋 白沙溪自湯溪縣流至此入境又北少東流至白龍橋四里新昌橋迤北至竹園村仍與湯溪縣

水分

竹園村 自白龍橋北少東流至此三里又東北流四里至白沙溪口入整港

陸路道里記

東門又名赤松門

幹路路向東

前王村 自東門外東行至此四里五分

牛皮塘村 自前王村東行至此四里三分

野貓山脚 自牛皮塘村東行至此四里二分

下溪灘村 自野貓山脚東少北行至此三里二分

三華橋 自下溪灘村東少北行至此八里

周李村 自三華橋東少北行至此三里

潦塘村 自周李村東少北行至此二里一分

小雅畝村 自潦塘村東北行至此三里七分

朱礪頭村 自小雅畝村東少北行至此三里七分

浙江水陸道里記

金華府金華縣

四 輿圖總局編輯

葉店村 自朱礪頭村東少北行至此一里二分

栗塘范村 自葉店村東少北行至此四里三分

唐何村 自栗塘范村東少北行至此二里二分

白溪村 自唐何村東少北行至此三里四分

上河市 自白溪村東少北行至此六里三分與義烏縣分界

枝路

澧浦市 自三華橋東南行至此二里五分

毛裏村 自澧浦市東南行進而東至此三里三分

鐵店村 自毛裏村東少南行至此三里一分

上邵村 自鐵店村東南行至此三里三分

口溪坑村 自上邵村東少南行至此一里九分

擇山村 自口溪坑村東行至此三里六分

分水坑 自擇山村東行至此六里二分

搗白坑 自分水坑東行折而北越義烏縣境至此五里三分

官俞嶺 自搗血坑北行折而北少西至此三里二分又曲曲東北行九里六分至上河  
市入幹路

幹路東南向

七里畝村 自東門外東少南行至此三里七分  
響鼓井村 自七里畝村東南行至此二里五分  
雙溪驛 自響鼓井村東南行至此二里五分  
十八里鋪村 自雙溪驛東南行至此三里九分  
松溪橋 自十八里鋪村曲曲東少南行至此五里五分  
嶺下朱村 自松溪橋東少南行至此二里  
摩訶村 自嶺下朱村東少南行至此五里八分  
石塘村 自摩訶村曲曲東少南行至此五里五分  
包村 自石塘村南行至此三里  
石龍頭山 自包村東南行至此二里六分與武義縣分界

枝路

浙江水陸道里記

金華府金華縣

五

輿圖總局編輯

橫店市 自十八里鋪村東南曲曲行至此四里六分  
王西方村 自橫店市南少東行至此一里七分  
下嶺村 自王西方村曲曲南行至此七里七分  
焦巖村 自下嶺村東南行至此四里三分  
范村 自焦巖村曲曲西南行至此三里九分與武義縣分界

南門一曰八詠門在城南少東一曰清波門在城正南一曰長仙門在城南少西俱濱婺港一曰通遠門在城西南

幹路東南向

金錢寺村 自南門外南行過通濟橋又東南行至此三里四分  
後杜村 自金錢寺村南少東行至此四里二分  
西埠頭村 自後杜村南行至此三里四分  
雅畝莊 自西埠頭村南行折而東南至此四里七分  
礪窰村 自雅畝莊東南行至此二里九分  
楊村 自礪窰村東南行至此三里七分  
王店村 自楊村東南行至此二里九分