

浙江全省輿圖並水陸道里記

凡例

一存局圖稿每方一里一縣之圖有數十紙者送會典館之圖遵館章每方十里茲酌繁簡之中別為每方五里較送館之十里方圖化一格為四格府圖則每方二十里地名計增數倍湖北舊刊百里方圖浙江一省僅占兩葉餘今不啻化鄂圖一格中積里為四百格矣若更欲求詳則存局一里方及測量等冊具在

一浙江舊有沿海二十六廳縣圖以通省七十八廳州縣計之祇有三分之一辦法繪法尚未盡善且其圖於各邑分界犬牙相錯處亦多未明顯揆諸今圖疏密判然惟沿海圖合繪成帙覽之亦可知江海大勢

一會典館頒式省城作回府城作□散廳作◇散州作□縣作○都統駐城作◻今於百里方之省圖二十里方之府圖均遵用之惟於五里方分繪各邑篇幅既寬故於各廳州縣之有城者皆按城垣所占之地以濃墨迴環入繪沿海各衛所城亦然其縣治之無城者則竟不繪城形各有所宜非歧出也

一畫法炮台作小圓圈水道之陡門閘壩亦然橋梁則作小長方形江塘海塘土塘作粗墨線石塘作雙鉤竹節形其餘內地塘岸如茗溪諸塘但於岸旁各紀其名送館各圖依頒式以連珠點為分界草蛇線為陸路今圖則仍用沿海圖舊式於陸路用連珠點分界用草蛇線一圖中山峯村落多有小墨圓點乃各董辦圖時所據為測望之準故遵數理精蘊內平三角法用儀器互測遞測而後得之送館十里方圖因幅隘不能備登此本依原圖悉為繪入一各邑界綫先令各董格外加意又由總局悉心考訂凡交界之水道陸道地名山名均各銜接貫穿盡歸劃一故分之為七十八廳州縣之圖合之即可成全省總圖

一測地者必兼測天如南北距度則有緯綫東西偏度則有經綫然天度高遠故前賢惟於百里方圖用之西人繪圖亦惟大者分經緯度小者以高山為主前送館十里方圖格外求密亦勉配經緯綫此本則不復用夫地為圓體四面皆與天空之經緯圈相應其綫實曲而非直各處測點皆為鳥道直綫故推得里數往往不能與天度密合此曲綫直綫之不同亦猶弧綫切綫之有差也此外目力之強弱有視綫差天氣之清濁有光綫差以及儀器之易變微妙之難分地平之難取底綫之難準一切致差之由非一端所能罄如五里方圖亦欲略為伸縮添畫經緯則地面廣闊名目繁多一經改動位置未必悉當長短亦難派勻矣故十里方圖之可配經緯者準實測之天度以定地球上各處曲面之真形五里方圖之不用經

緯者憑實測之鳥道以存地球上各點直距之確數也

一浙西水道支流分港極多勢難盡繪故各董原圖於分支處僅作斷形皆仍其舊界上水道有旁通外境者亦如之

一界綫作草蛇形界外則不復繪惟犬牙交錯之水陸各道間有甫入鄰界復入本界者不得不彼此兼繪以著其形又水鄉往往一水而兩縣兼轄亦不得不依原圖於水中作草蛇綫以清界限

一各廳州縣城為地無多僅標州縣治二字有餘地者酌著一二地名其周徑較大者增寫各署名若省城則兼繪水陸橋梁而亦未能備列者限於方幅也

一沿海沙漲之地遷變無常潮汐所及更旦暮易勢圖所繪者測量時之情形也時過情遷未能逆臆海面島嶼凡有民居村落測量所及者入圖此外因 會典館初奏尚須專繪海圖故從略電綫有測繪後添設者亦未入圖

一幅員大者圖之張數較多非拼看不可今酌於各邑圖前半葉載拼圖式府圖未著式閱者自可隅反

一府圖後半葉載全府之方域廳州縣圖後半葉載本邑之沿革庶幾紀行程講考據者亦得

二

所取資云

一辨圖之法測量兼施測得者虛空直行之鳥里量得者地上屈曲之人里雖繪圖以鳥里為綱而治水行軍諸實政則人里尤切於用茲本所載方域並水陸記皆人里也

一水路道里記於水道之自為起訖者從本境發源而流入鄰境者從他縣流至本境又流入鄰縣者皆曰經流其從經流分出者與凡出入乎經流者曰支流又有自經流分出仍以經流為歸宿者亦曰支流或寥寥短幅而不在支流之中或汪汪大河而不列經流之目既斷章而取義自隨步而換形各以類從不容泥視

一水勢漲落不常溪流尤甚記中所載水深面闊丈尺乃各董測量時據其所見而言未便膠執惟存之亦可知河形大概間有各董原冊未詳及者祇得略之

一館章祇敘水道今為水陸道里記兼敘陸道各路均以縣城為本所謂幹路枝路者祇以別方向之正偏非以言道路之要僻也故縣治苟屬僻處雖巨鎮大市亦或反列於枝路

一輿圖之役各董分地測量任其事者既非一人疎密優劣之殊勢所不免改之補之必有依據始可措手茲之圖記有可改補者均為校正無可依據者辨漏必多匡其不逮是賴後賢

光緒庚寅 會典館以舊會典有府圖而無縣圖亦不計里開方奏下各行省別繪開

方圖浙中以源瀚承之先後與黃中書炳堂胡大令文淵計畫集工算健步百餘人分
歷七十八廳縣課以定章有測繪章程二十條刊行糾其疏密歷三載餘至癸巳夏告成圖說七格表

成十 茲大中丞奏上之惟開方之名雖美量而不測者有人里無鳥里其測而不量

二本 者又有鳥里無人里不知治水行軍諸大政人里尤重也始事之初務求詳備測量並
用有測冊有量冊有水陸道里表各圖皆以一里方起稿館章僅用十里方不啻存什
一於千百幾似操籌車而祝豚蹠夫圖稿積三千餘紙底冊亦近千本雖儲十二箱於
輿圖局而七十八廳縣之人無從入冊府而徧觀即各官寮從事數年供億奔走不得
各據一圖以莅民事有心者偶摹一二終病其略而不備亦甚覺此舉之未有裨矣然
數千紙之一里方圖勢難刊行而原辦時兼有五里方縣圖二十里方府圖其格且視
館額少寬較十里五十里詳明倍徙屢請於 撫藩諸大府重校仿繪付西法石印無
魯魚之譌又改水陸道里表為道里記蓋圖猶費目力記可一覽而知左圖右記互證
參觀雖有未明焉者庶幾寡矣夫縣鄙之造形體肇始周官宋賢袁燮為史令每保畫
一圖山水道路悉載徵發爭訟追胥披圖可立決我 朝方恪敏直隸社倉圖覽者謂
其密合陳文恭每至一行省必檄官吏取開方圖皆心乎民事之要樞也然古圖寸方

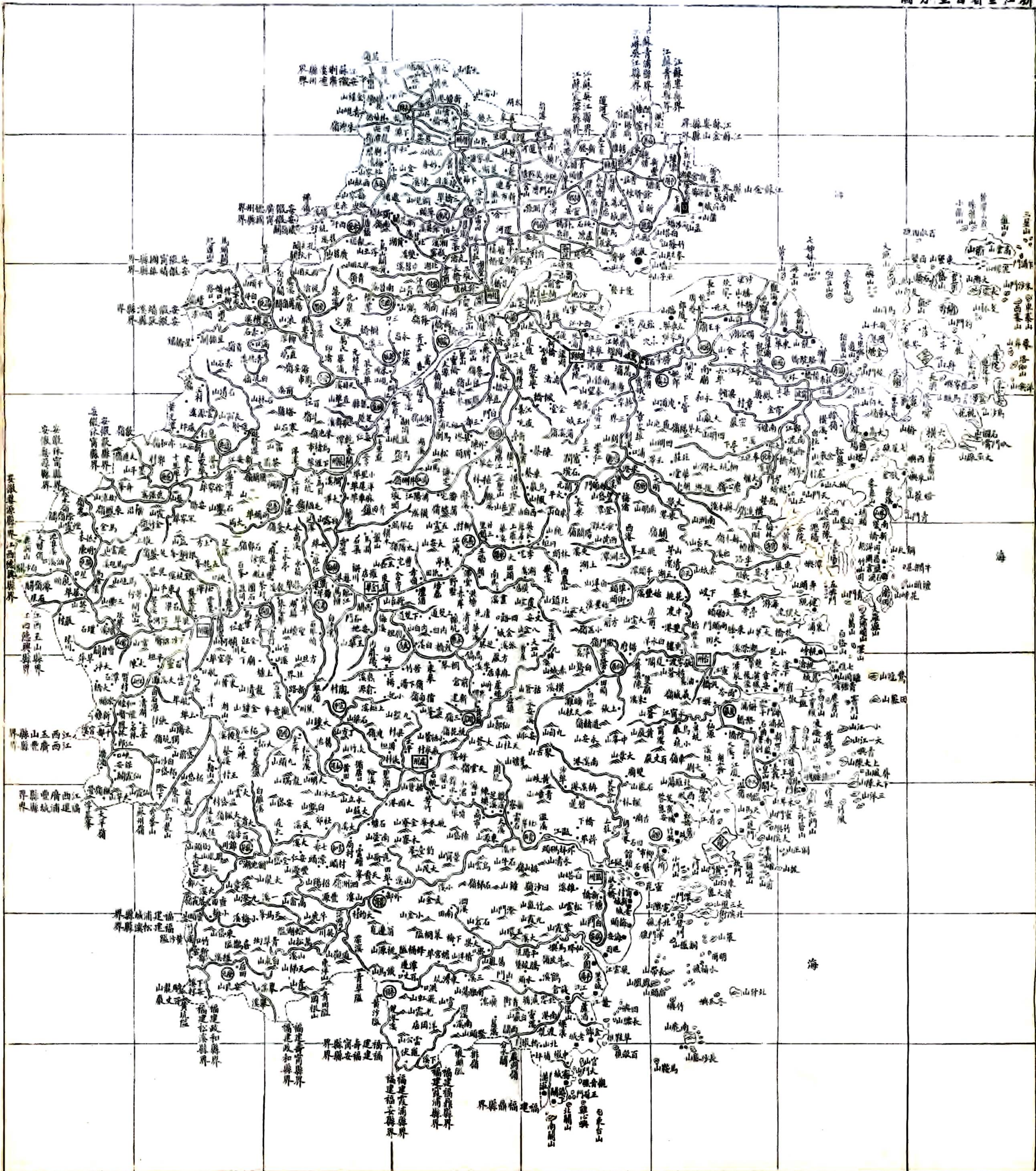
三

千里今圖寸方百里一縣之圖不盈指江蘇曩為五里方縣圖曾文正歎為古人不及
為今人不能為而江蘇之刊本識者猶或病焉今五里方同於江蘇而縣府各自為圖
可分可合又別有省圖以聯之胡大令於舊會典圖說外心營目驗別為府圖說如指
諸掌後之覽之者亦或有所取乎印既成爰跋其緣起於凡例十八條之後甲午夏上
元宗源瀚

浙江全省總圖

浙江省圖說

禹貢三江或以浙江當其一論雖未定然源遠流長不資他川而自達於海稱瀆亦宜新安江為其西源衢港婺港皆為其南源三源既合望溟渤而朝宗洎抵尾閭鼉子壘為之一束海潮倒灌江流怒不得逞掀為洪濤輦鼓聲謹無其猛也三軍踔厲無其壯也番人輪舶涉數萬里重洋如履平地至此輒趨趨而不敢進王公設險何以加諸自源至委吞納諸水甚衆而浦陽江與剡溪最長江之右表以東西天目山東天目則東苕水出焉西天目則西苕水出焉二苕相背相向同趨震澤滌洄演漾蒸為上腴蠶桑之利衣被中外稻稌供輸天庾頡頏吳趨運河聯貫其中四達交通如筋絡然江之左綴以四明山甬江行山北迤邐入海舟山屹峙其前島嶼環列自古稱為重鎮非偶然也浙江之外莫大於甌江甌江上游為大溪水清而駛沿沂維艱及就坦夷波深岸闊地舊淪於異域今則估槁林立商旅駢臻儼然為全浙之股肱焉靈江首尾不出一郡難與抗衡而括蒼天台雁蕩諸峯幽秀雄奇世無其比省境東偏單外本非輿區通商後番艘麇至海防事殷能不於斯重加意哉



浙江省方域

統府十一廳二州一縣七十五

杭州府省治領州一縣八錢塘仁和海甯嘉興府 在省城東北一百八十三里領縣七湖州府 在省

北一百三十六里領縣七烏程甯波府 在省城東少南二百九十八里領廳一紹興府 在省城東少

諸暨餘姚上虞嵊新昌台州府 在省城東南四百二十七里領縣八金華府 在省城南少西三百二十

義浦江湯溪衢州府 在省城西南五百二十里領縣嚴州府 在省城西南二百五里領縣六

府在省城南少東六百九十二里領廳一處州府 在省城南五百三十六里領縣十麗水青田

東由紹興甯波至海中普陀山四百九十里

西由嚴州至淳安縣黃光潭安徽歙縣界三百七十二里

南由金華處州至景甯縣青草隘福建壽甯縣界七百八十四里

北由湖州至太湖大雷山江蘇界二百四里

東南由紹興台州至海中下大陳山六百十二里

西南由嚴州衢州至江山縣天竺嶺福建浦城縣界七百里

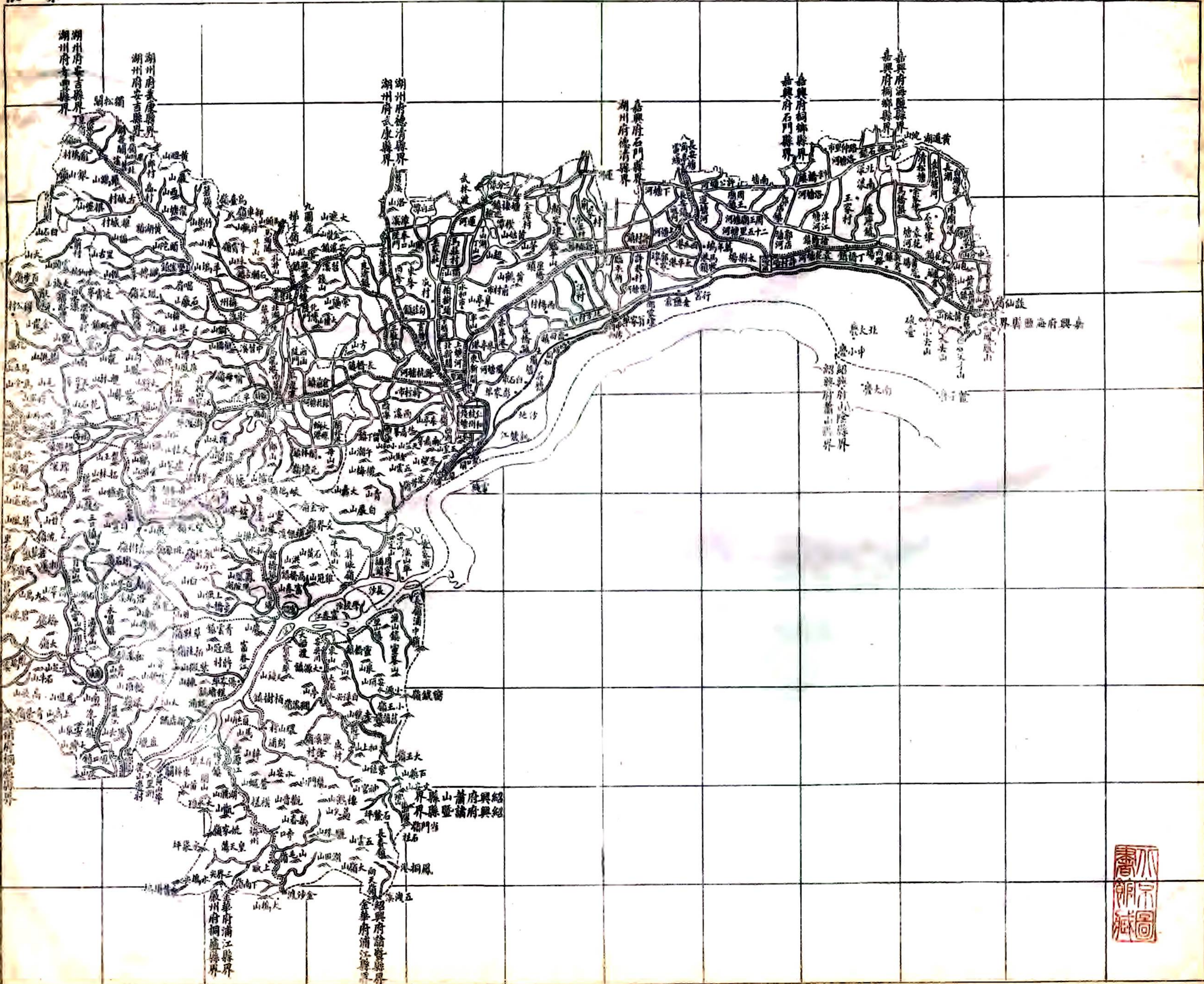
東北由嘉興至嘉善楓涇鎮江蘇甯縣界二百四十三里

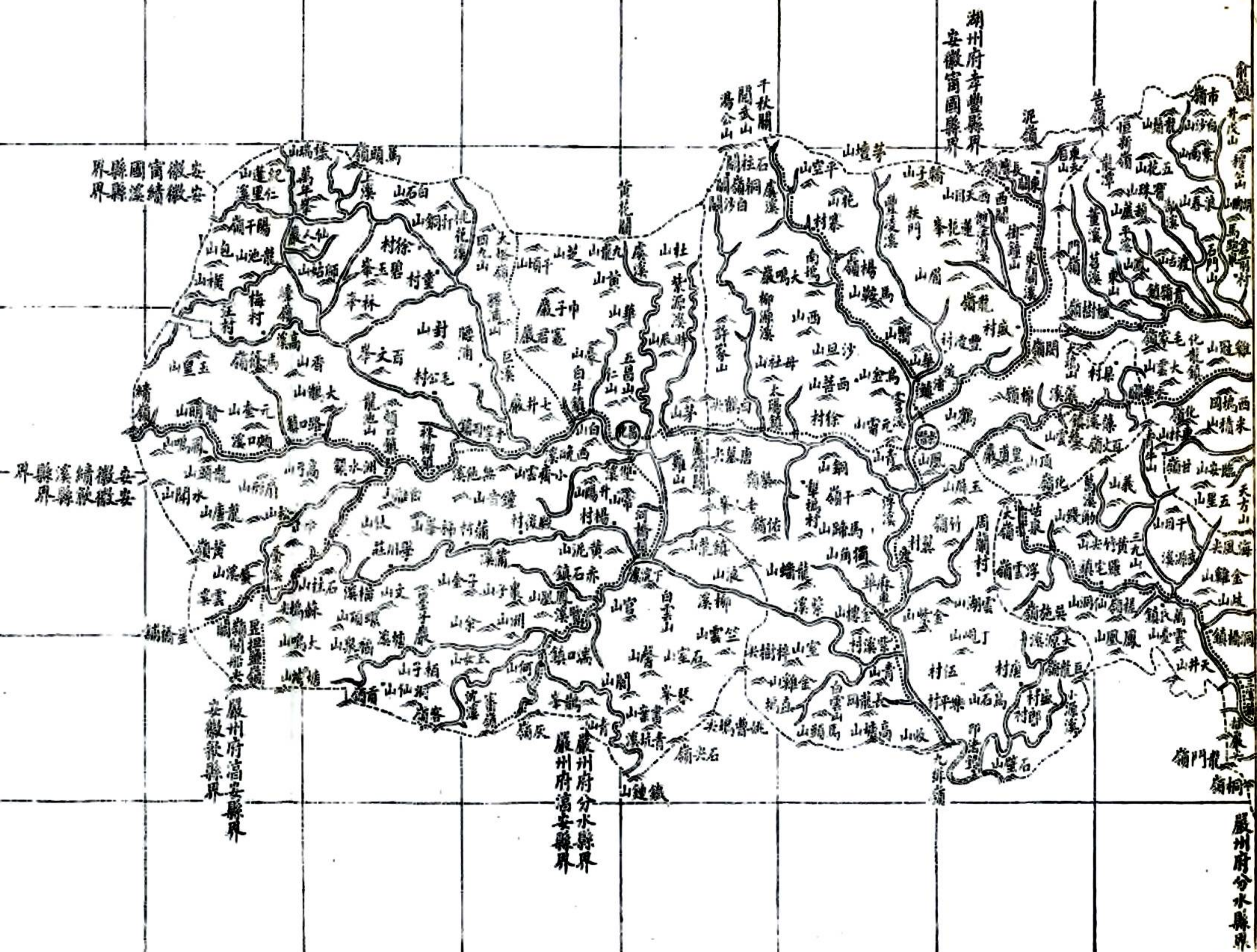
西北由湖州至長興茗嶺江蘇荊溪縣界二百六十七里

浙江杭州府總圖

杭州府圖說

浙省之水浙工為大而杭州實受其委輸其上自嚴州之柘廬東北流入富陽境名富春江又東北過省垣南為錢塘江又東歷仁和海甯出尖山南由鼈子壘以放乎大海朝朝夕汐江日再西而再東詭譎奇駭世無其倫潮昔走南大壘出龕赭二山間紹興受其衝今二山為沙所壅潮遂趨北大壘海甯一綫危隄繫浙西數郡生民之命歲修費帑項鉅萬固勢所不容已也府境西偏數縣羣山合沓天目獨雄山趾跨於潛臨安二縣苕水出焉苕有二一出天目之陰行湖州域入太湖一出天目之陽東南貫臨安餘杭之域復東北行錢塘北境由湖州之武康亦北趨入太湖苕在餘杭溢出城南為南湖東流為餘杭塘河合仁和下塘水注嘉興以濟運杭郡用苕其重如此下塘南有上塘上塘出自西湖西湖受省垣西南諸山之分數支入城繞城東而北復迤東抵海甯杭郡東北境田疇悉資灌溉前人以閘壩節宣之方略所措今猶可據舊蹟而得其十二三焉至于於潛昌化新城富陽山中溪澗亦有可稱者然長率不逾百里悉南入江非利害所繫今亦略而不論焉





杭州府方域

領州一縣八

錢塘附郭仁和附郭海甯州在城東少北富陽在城東南餘杭在城西四臨安在城西八

於潛在城西一百新城在城西少南昌化在城西一百

東由石塘過海甯州至談仙嶺嘉興府海鹽縣界一百五十一里

西由餘杭臨安於潛昌化四縣至績嶺安徽績溪縣界二百五十二里

南至龍開口錢塘江濱八里強

北由北新關至塘棲鎮湖州府德清縣界四十三里

東南至錢塘江濱二里強

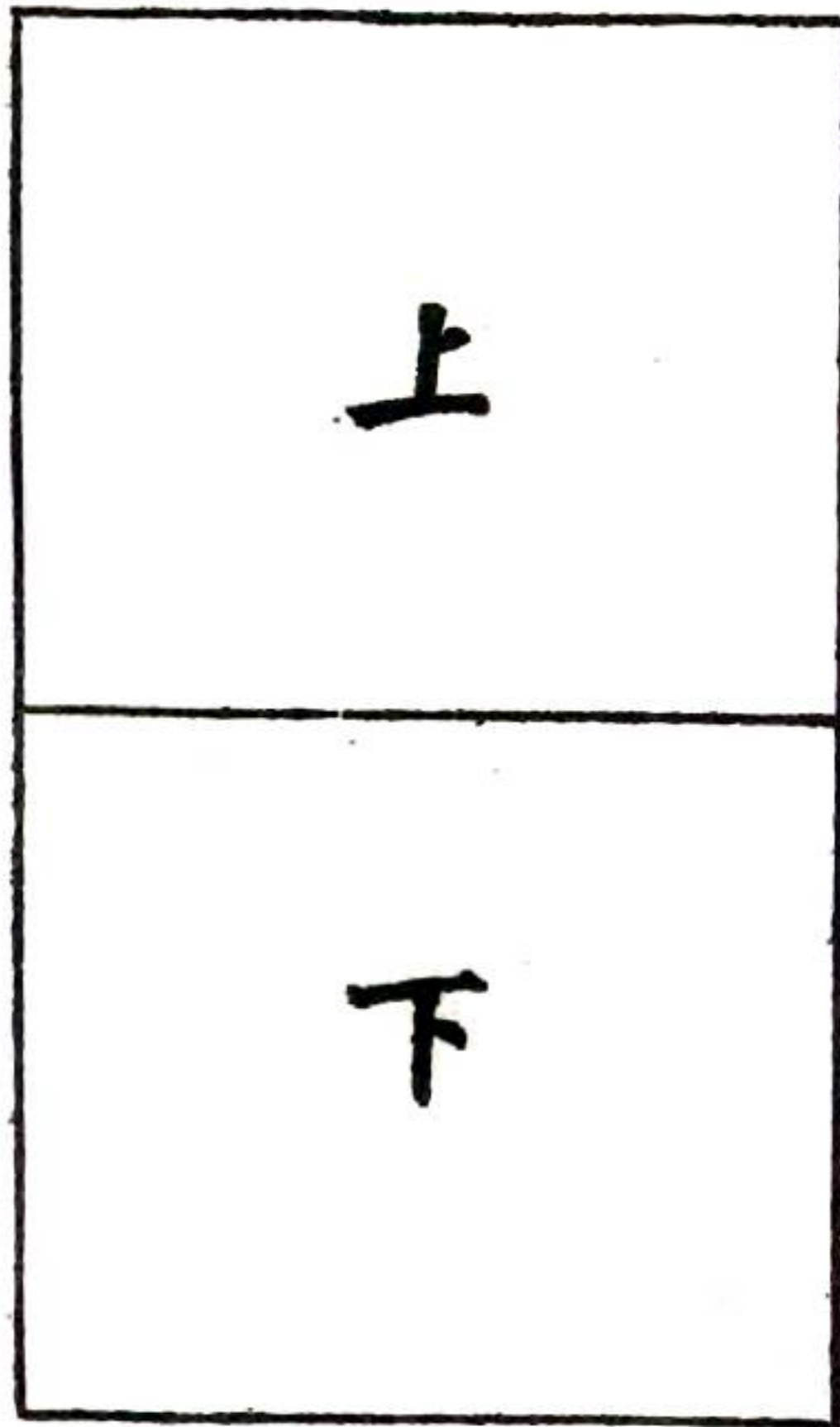
西南由富陽至後山邊村嚴州府桐廬縣界一百四里

東北由臨平長安諸鎮至八里亭嘉興府石門縣界七十七里

西北由白莊瓶窰諸鎮至馬頭關湖州府武康縣界七十七里

錢塘縣圖

拼圖式





錢塘縣沿革

禹貢揚州之域春秋屬越戰國屬楚秦置錢唐縣屬會稽郡漢為會稽西部都尉治東漢初省光和二年封朱雋為錢唐侯邑屬吳郡三國吳以後因之陳禎明元年置錢唐郡隋開皇九年郡廢置杭州大業三年為餘杭郡治唐曰錢塘為杭州治天寶初曰餘杭郡乾元初復曰杭州景福二年移鎮海節度使來治五代時錢鏐置吳越國號為西府石晉天福七年省縣入錢江縣尋復宋初因之淳化五年改甯海軍節度南宋建炎三年以為行在所升臨安府治紹興中升畿元至元十三年為兩浙都督府十五年為杭州路治明為杭州府治

國朝因之

杭州府錢塘縣

水路道里記

錢塘江

經流

算帳嶺脚 錢塘江自富陽縣流至此入境江中有長沙半屬富陽又東北至周家浦四里二分

漁山埠 自周家浦東流至此四里八分水深五丈五尺面闊三里九分

袁家浦 自漁山埠東流至此五里三分

新沙 自袁家浦東北流折而北少西至此十一里二分自袁家浦迤東北與蕭山分水以下皆同

流芳嶺脚 自新沙西北流至此七里一分水深四丈八尺面闊四里五分

開口 自流芳嶺脚東北流至此十一里水深五丈四尺面闊三里九分城內中河之水至開而止

龍口開東 自開口東北流至此七里四分與仁和蕭山兩縣分界城內中河支流至龍口開止

茗溪在餘杭為南茗溪

經流

化灣陡門 茗溪自餘杭縣流至此入境又北流至瓶窰鎮四里二分化灣陡門以下至瓶窰鎮仍與餘杭

浙江水陸道里記

杭州府錢塘縣

一 輿圖總局編輯

縣分水東有化灣塘羊山塘所以防三茗之衝激最為險要詳見餘杭記

角窰陡門 自瓶窰鎮北流迤東過通濟橋迴龍渡至此七里七分有中和山水自西北來注之

安溪鎮廣濟橋 自角窰陡門東北流至此四里五分有良渚鎮水自東南來會之見後

唐家渡 自廣濟橋東北流至此五里五分唐家渡迤東北與武康分水以下皆同

奉口陡門 自唐家渡東北流至此五里九分合下塘河與仁和武康兩縣分界

南渠河又名餘杭塘河

經流

長橋 南渠河自餘杭縣流至此入境又東流至寬渡橋東六里八分有西溪水自南來會之見後

三元橋 自寬渡橋東首東南流至此三里七分水深一丈面闊二十丈

保安橋 自三元橋東南流至此四里八分

慶隆橋 自保安橋東南流至此三里三分水深八尺面闊十八丈

觀音橋 自慶隆橋東流至此三里二分有西湖下三關水及西溪水合流於八字橋經上下甯橋自南來會之

歸錦橋即魚橋 自觀音橋東流至此一里一分與下塘河會

枝流 西溪