民國嘉興縣新志稾

卷首卷一至三

序

嘉興為縣甚古唐陸廣微吳地記云：嘉興縣本號長水縣在郡南一百四十三里周敬王十年置在谷口湖秦始皇二十六年重移改由拳縣吳黃龍四年嘉禾野生改曰禾興赤烏二年避吳王太子名改嘉興縣縣前有晉妓錢唐蘇小小墓東五里有天心池東二里有會稽太守朱買臣墳西五百步有晉兵部尚書徐恬宅捨為靈光寺縣北三十里有檇里池是吳越戰敵處縣南一百里有女兒亭句踐令范蠡取西施以獻夫差西施于路與范蠡潛通三年始達于吳遂生一子至此亭其子一歲能言因名語兒亭越絕書曰西施亡吳後復歸范蠡同泛五湖而去東一十五里有長谷亭入華亭縣西北行七十里有震澤今升縣望管鄉五十戶二萬七千五十四寥二數百言而古之嘉興宛然若畫矣民國乙亥丙子二歲余長杭民生中學二弟霖供職嘉興工程處因得時至其地遊東塔而嘆買臣之不遇泛五湖而慕范蠡之高致更登煙雨樓呼朋傳觴而追梅墟倡和之雅集憑虛遠眺而詠竹垞百篇之櫂歌春而夏秋而冬每遊樂甚歸作嘉興記數十則積久成帙析為五束會抗戰軍興敵機擾杭余遂攜稿至仙藏諸笥中越十年敵寇屈膝河山重光余以事赴滬訪嘉興耆宿褚慧僧氏偶言及嘉興記褚欣然曰作史難作志亦未嘗不難君既有作於趙惟嶮光緒志之疎誤宜加考正還望多探籍乘蒐秘帙務有所徵信願

共勉之聞罷而退翌日歸里遂出舊稿糾繆訂訛汰沉補闕編爲二十一卷並改名曰民國嘉興縣新志稾惟余不學欲追陸文之簡潔儁永不可得也是爲序民國三十六年夏寧海干人俊叙於緱城書屋

附嘉興記舊跋

右嘉興記八卷長男世杰稿也余考嘉興清季文風特盛許文肅公以文學侍從之臣出持使節名傾友邦入贊外交縝密因應獨得大體至危巔之際遂侃而不阿犯難攖禍置生死利害于不顧陶勤肅公爲學由平實致廣大不立崖異奮志匡時殊於迂濶察吏嚴而平羣吏望風肅然相率守法戒政先教養本末條然今吾兒搜得諸賢遺墨置之卷首以爲表彰其法善矣又藝文外編選載李愛伯樊雲門寄贈沈子培比部陳竹簣少宰詩頗多亦尊重鄉邦文獻之道也惟家中所藏張子祥山水朱夢泉花卉未能製片插入殊可惜焉余既卒讀斯篇無以正其謬補其闕聊書數語以勗之民國二十八年己卯春雁蒼山人干善韶跋

民國嘉興縣新志稾目次

卷首　序　附舊跋　凡例　地圖　照片　遺墨

卷一　沿革　疆域　面積　人口　氣候　土壤　地質

卷二　水陸道里

卷三　地形　平原　山丘　河湖

卷四　機關　團體

卷五　土地　賦稅

卷六　交通　水道　鐵道　公路　郵政　電政　信局

卷七　教育　衛生　救濟

卷八　工業

卷九

商業
卷十
金融
卷十一
物產(一)
卷十二
物產(二)
卷十三
防衛　司法
卷十四
宗教　寺觀　教堂
卷十五
古蹟
卷十六
職官
卷十七
人物
卷十八
藝文(一)書錄
卷十九



凡例

一、民國元年二月嘉興縣秀水縣合併改名「嘉禾縣」三年一月因與湘省縣名相同、又改稱嘉興縣、考嘉興縣志自光緒十八年創修、三十二年(一九〇六)告成後迄今三十餘年未修、秀水縣志、自康熙二十四年(一六八〇)修後、迄今二百數十年未修、本編非全續其後、而以紀民國成立後事為主、故名曰「民國嘉興縣新志」(卷十六職官卷十七人物均續光緒四年嘉興府志)

二、本編紀事分為二期、第一期為北京政府時代(民元至民十六)第二期為南京政府時代(民十六至民三十)

三、鴛湖風景自古著名、特將全圖及照片置于卷首、並以茶禪塔孤山杉青閘等照片附之、以餉好遊者、

四、本縣近代人物特盛、因搜其遺墨置于卷首、亦闡幽意焉、

五、本編面積數字、採自中國實業誌与浙江省情二書、人口數字、則採自各家筆記、

六、本編山水、擇其要者書之、所附題詠、以近人為限、亦引今証古之意、至鴛湖題詠、採及明人之作、以明周履靖輩著鴛湖倡和集、宣揚鴛湖頗力也、

七、本縣居江浙二省之衝、形勢險要、為古吳越戰敵地、民國初齊燮元盧永祥用兵處、本編因將形勢于防衛一卷中詳述之、

此为试读，需要完整PDF请访问：www.ertongbook.com

八、本縣為嘉興屬首治、凡機関團體有関一屬掌故、故分北京政府南京政府二期書之、以明變遷、

九、本縣地處滬杭鉄路中点、為江浙交通要道、本編分水道鉄道公路郵電等一一述之、

十、本編工業商業金融資料、民十六年前多採自中國旅行指南、十六年後多採自中國實業誌、可互相對照、觀其盛衰、

十一、本縣土地肥沃、灌溉便利、絲米出産特盛、本編于物産中俱詳述之、

十二、本編職官表、仿民國衢縣志例、分本縣治官表駐嘉長官表、均續光緒嘉興府志資料、則採大清搢紳全書等、

十三、本編人物、亦以續光緒府志為原則、分清及民國二期述之、但有瑕疵者不書、

十四、本編藝文書録及内外編、俱以近人撰作為限、

十五、本編雜記為各項志料而非本編諸目所能收容者、俱納入之、

十六、編者孤陋寡聞、冒昧為之、訛謬闕失、定所難免、尚望博雅有以正之、幸甚、

嘉興縣五里方圖

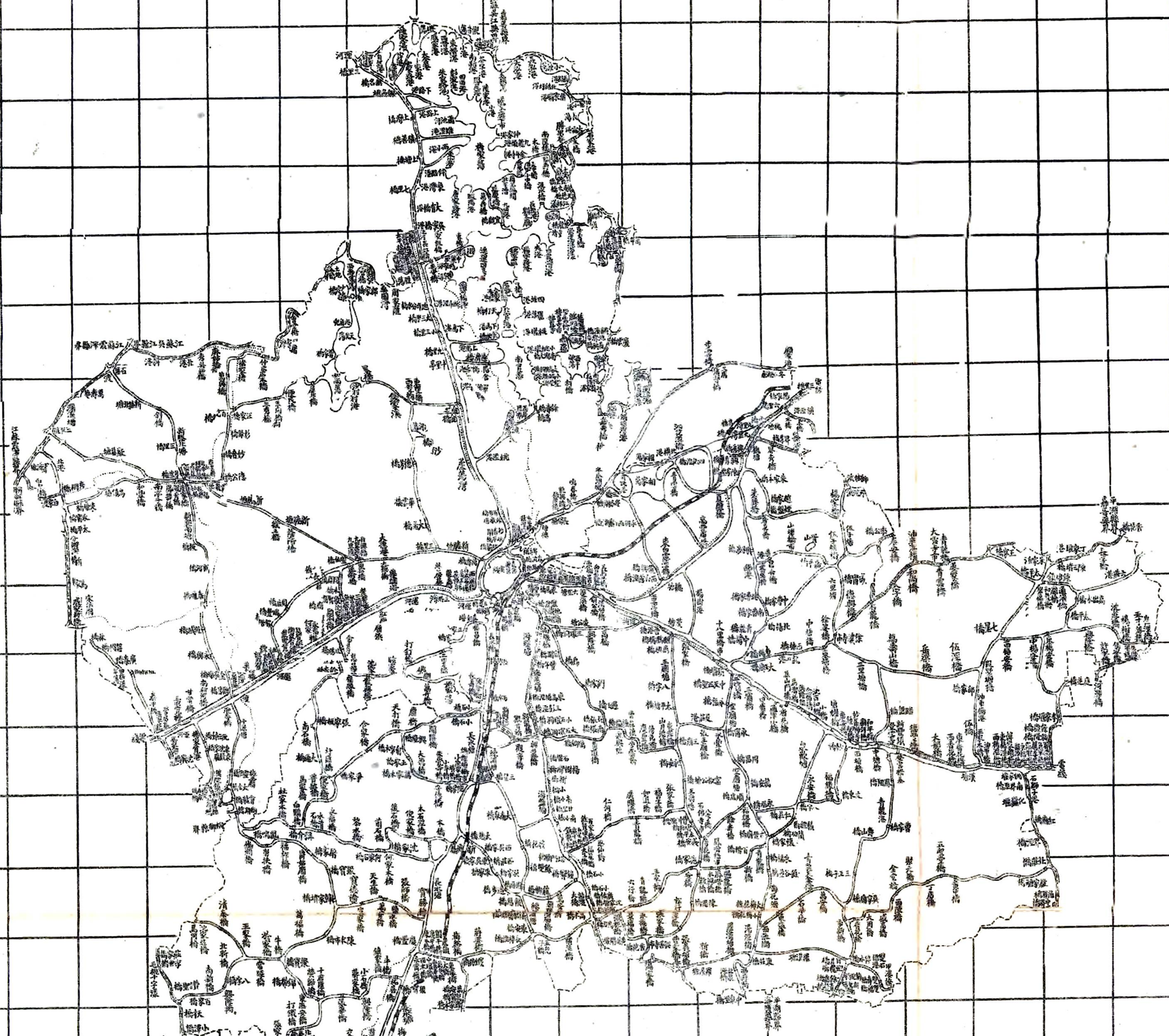

杭州武林印書館代印

嘉興府海防圖
南
西
北
小衙山
大衙山
黃蓋山
秦枝山
清山烽堠
西嘴寨
東塘烽堠
東塘望臺
東塘寨
三角寨
西山烽堠
南門瞭寨
荆山
海鹽縣
澉浦
澉李湖
嘉興府
杭州府海寧縣界

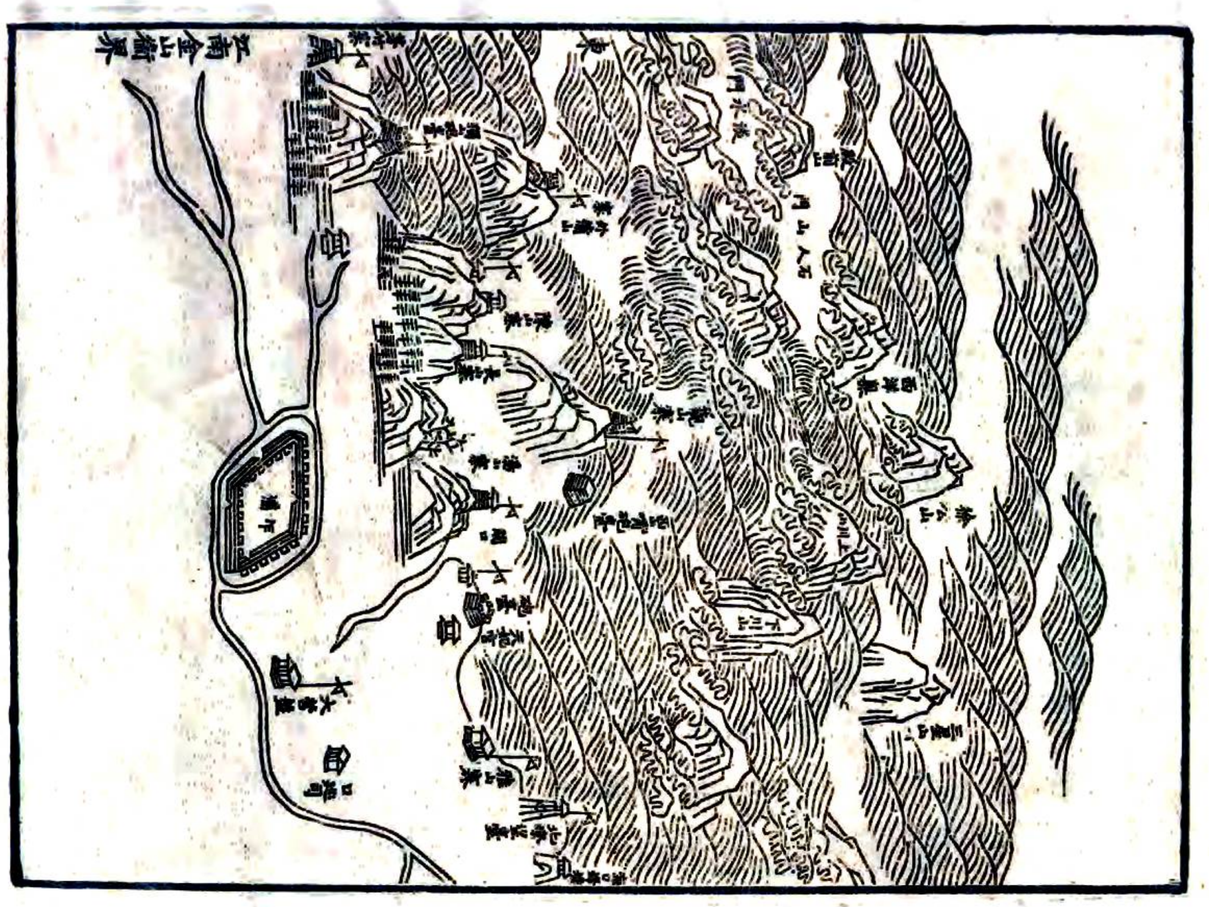

此为试读，需要完整PDF请访问：www.ertongbook.com



民國嘉興縣新志稿卷一

甯海干人俊纂

沿革

周　春秋時長水縣（元和郡縣志）又檇李鄉（浙江通志建置表）

秦　改長水為由拳縣（清類天文分野之書）

漢　會稽郡縣由拳（漢書地理志）

東漢　吳郡城由拳（後漢書郡國志）

三國　吳大帝黃龍四年嘉禾生於由拳改縣曰禾興後以太子名和改曰嘉興（續漢志）

晉　吳郡統縣嘉興（晉書地理志）

南北朝　宋齊梁陳並屬吳郡（浙江通志建置表）

隋　罷嘉興縣以其地屬蘇州（清類天文分野之書）

唐　武德七年復置嘉興縣八年省入吳貞觀八年復置（唐書地理志）

五代　屬杭州（輿地廣記）

晉天福五年吳越奏嘉興縣置秀州以嘉興海鹽華亭崇德隸焉（十國春秋）治秀州（浙江通志）

宋　慶元元年升秀州為嘉興府（宋史寧宗記）治嘉興（浙江通志）

元　嘉興路領縣嘉興（元史地理志）為嘉興路治（浙江通志）

明　嘉興縣屬嘉興府（舊浙江通志）為嘉興府治（浙江通志）

宣德四年析嘉興縣置秀水縣（續文獻通攷）秀水縣屬嘉興府

（舊浙江通志）

清　嘉興縣屬嘉興府附郭、為嘉興府治（浙江通志）

秀水縣屬嘉興府附郭、為嘉興府治（浙江通志）

民國　元年二月廢府、嘉興縣秀水縣合併、改名嘉禾縣、直屬浙江省（續纂浙江通志）

三年一月因与湖省縣名相同、又改称嘉興縣、屬錢塘道（公右）

十七年道廢、直屬浙江省政府（公右）

二十一年省劃行政督察區、屬浙江第二行政督察區、並為督察專員駐地（公右）

疆域

嘉興縣地位東經一二〇度至一二一度、北緯三〇度至三一度之間（民國續纂浙江通志）居滬杭甬鐵路中樞、蘇嘉鐵路与運河之交合点（中華最新分省圖）東至白馬堰及鍾埭鎮与平湖縣交界、東北至三店与嘉善縣交界、西北至濮院鎮及陡門与桐鄉縣交界、南至沈蕩鎮王道閘与海鹽縣交界、西南至王店區施公廟橋与海甯縣交界、北至王江泾區与江蘇吳縣交界（中國實業誌）據二十二年六月編查、全縣分七區一百八十四鄉、五十一鎮、三千三百十閭、一萬五千四百五十六鄰（浙江省情）

面積

嘉興全縣面積、據浙江民政廳報告、凡三千一百九十六方里、(一)平地三〇一七方里(合一、六二九、一五二畝)(二)道路一五方里、(合八、一〇〇畝)(三)河湖一六四方里(合八、五五八畝)

又據二十四年出版之浙江省情、全縣總面積為四千二百二十四方公里、此係根據陸地測量局報告書數字、比較精確、

人口

民國元年間有人口數、三十九萬一千五百七十六人(浙江省議會議員額數分配表)

民國十七年嘉興縣政府調查結果、全縣戶數為十萬另二百十七戶、人口數為三十八萬另六百三十一人、內男二十五萬一千一百九十二人、女十萬八千一百另九人、男外出一萬七千七百十五人、女外出三千六百十五人。同年浙江省民政廳調查人口數四十四萬九千三百另一人(求我山人雜著)

民國二十年份調查數字、戶數為九萬六千八百另七戶、人口數為四十二萬一千五百四十九人、內男二十三萬一千五百三十一人、女十九萬另十八人、每方里人口密度一三二人(中國實業誌)

民國二十四年浙江省情載戶數為九萬六千四百六十七戶、人口數為四十一萬五千三百另八人、內男二十三萬五千三百六十八人、女十八萬九千九百五十人、每公方里平均人數九十八人(浙江省情)

氣候

嘉興氣候溫和最高溫度在華氏九十八度最低二十二度所最患為久雨因縣境低窪平時灌溉甚便一逢澇雨農田即被淹沒易成災歉（中國實業誌）

一氣溫　本省全年平均溫度在攝氏十六度至十九度之間最冷月平均溫度在攝氏三度至九度最熱月平均溫度為攝氏二十七度至三十度嘉興位杭州東北故全年平均溫度在攝氏十六度以下一月份平均溫度為攝氏三度至四度七月份平均溫度為攝氏二十八度至二十八度半全年無霜期日數在二百三十天以下

二雨量　本省瀕海水汽丰富全年雨量均在一千二百公厘以上在西南山地雨量更多據徐家匯天文台報告浙江省每年雨量圖嘉興每年雨量為一二〇〇公釐比同緯度之安吉少二〇〇公釐蓋安吉西依崇山多地形雨也

土壤

浙省土壤大致肥沃但以地質結構之不同各縣殊有差異以地質之結構而論錢塘下游之平原及濱太湖一帶則概係冲積層由是項地質結構而成之土壤已可概見其大要茲據民二十年實業部調查各縣土壤所定之項目為壤土砂土粘土不包括礫土岩石在內係按耕地面積而估計其百分比而非全

縣總面積所有土壤之化驗分析茲將嘉興縣土壤百分比列表于下：

土別	百分比
壤土	二〇%
砂土	一〇%
粘土	七〇%

地質

嘉興地位錢塘江下游平原据中國實業誌所紀嘉興土壤百分之七〇為粘土並云錢塘下游之平原及濱太湖一帶概係冲積層從知其地質為第四紀無疑又據二十四年浙江省情全省地質圖本縣全為近代冲積層蓋係第四紀所造成亦即近代山上所風化之泥土冲積而成者本縣縣城井水含有鹹味亦足證明以前之為海灣成陸時期距今不遠也