

地230.179  
39  
:2

續修舒城縣志

卷之六	卷之五	卷之四	卷之三	卷之二	卷之一	輿地志
風俗	山川	疆域	沿革	星野	圖考	
	關隘津梁附	形勝附		唇度表附		

續修舒城縣志卷一

輿地志

圖考

古者經有圖史有表所以綜其文覈其事也而史亦有藉於圖者蓋表不過列世代次第歲月而已至於建設之異同疆界之廣輪山川之流峙保障之險要以及市朝官署之前後壇壝刹宇之廢興非圖莫辨故修邑乘者多權輿於是焉為作圖考於先

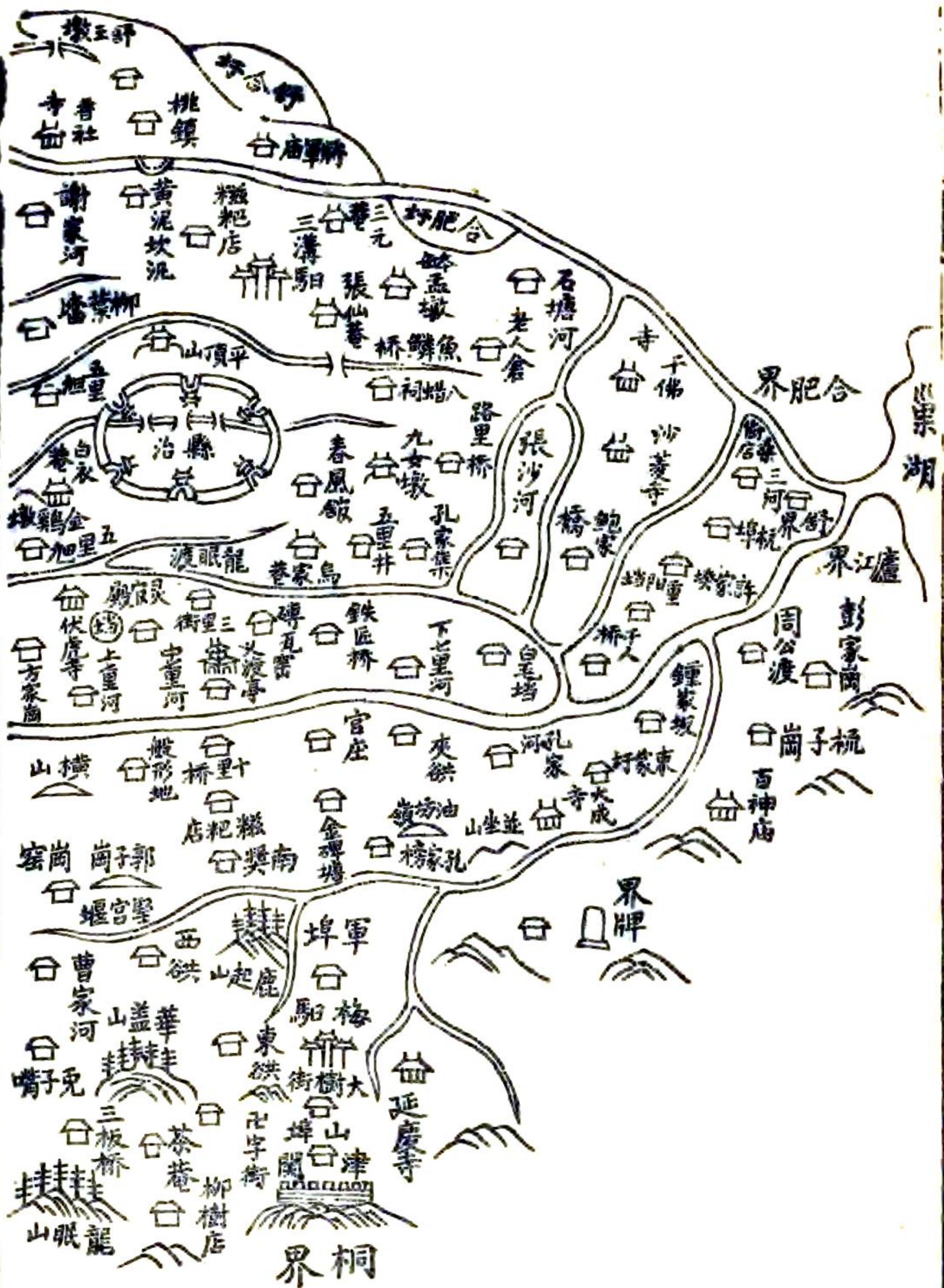
續修舒城縣志

卷之一

輿地志

圖考

一

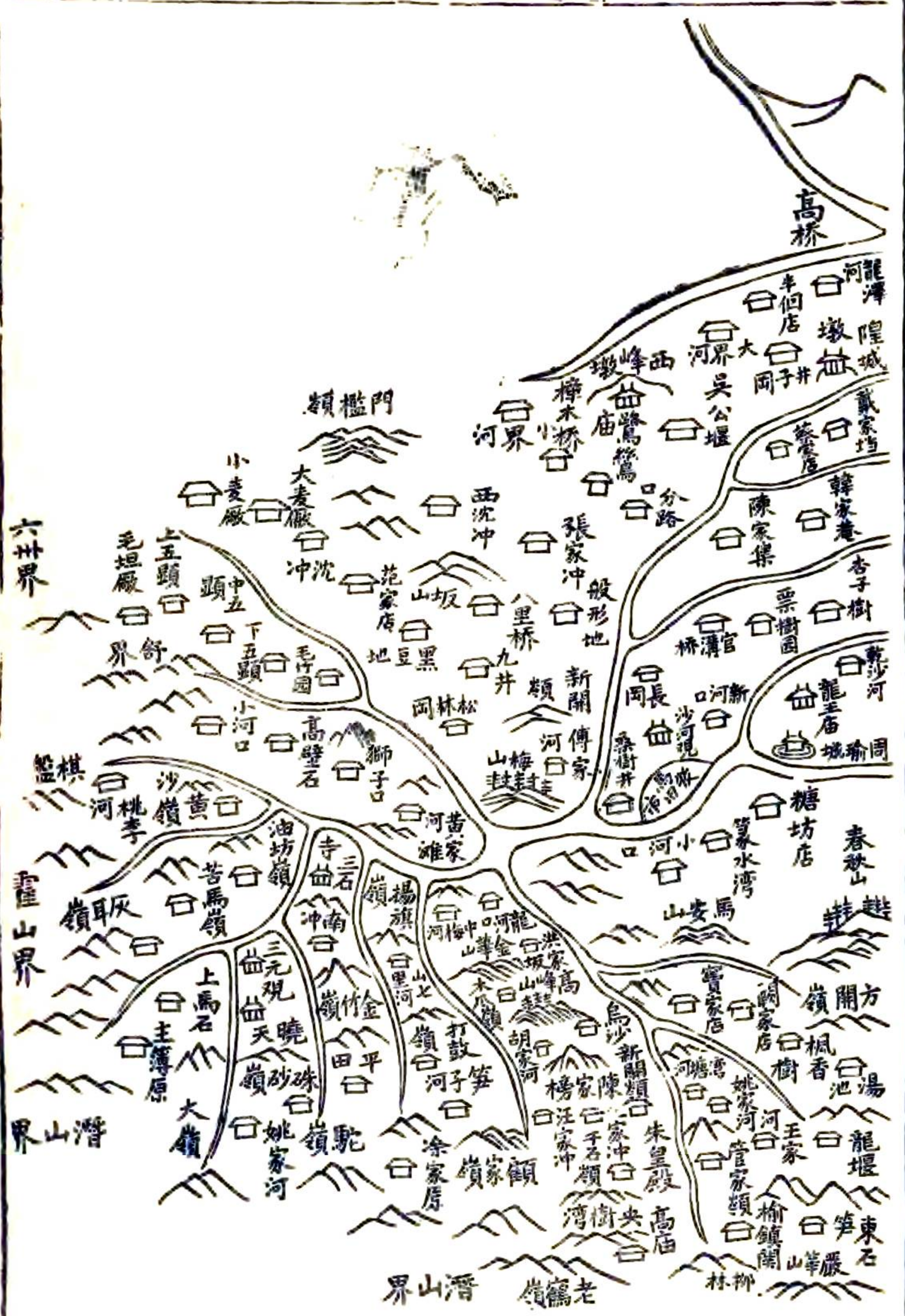
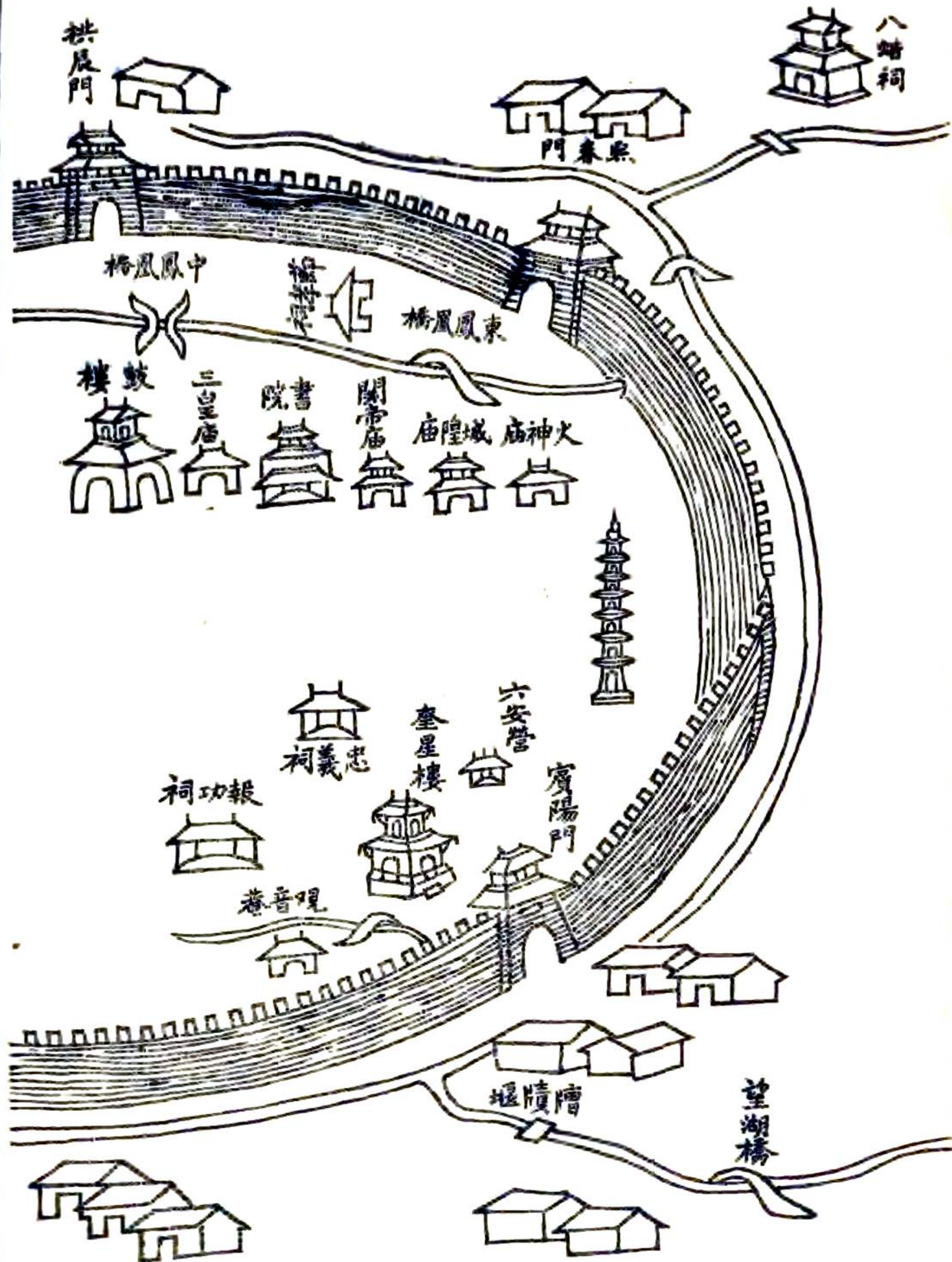


續修舒城縣志

卷之一

縣境全圖

二

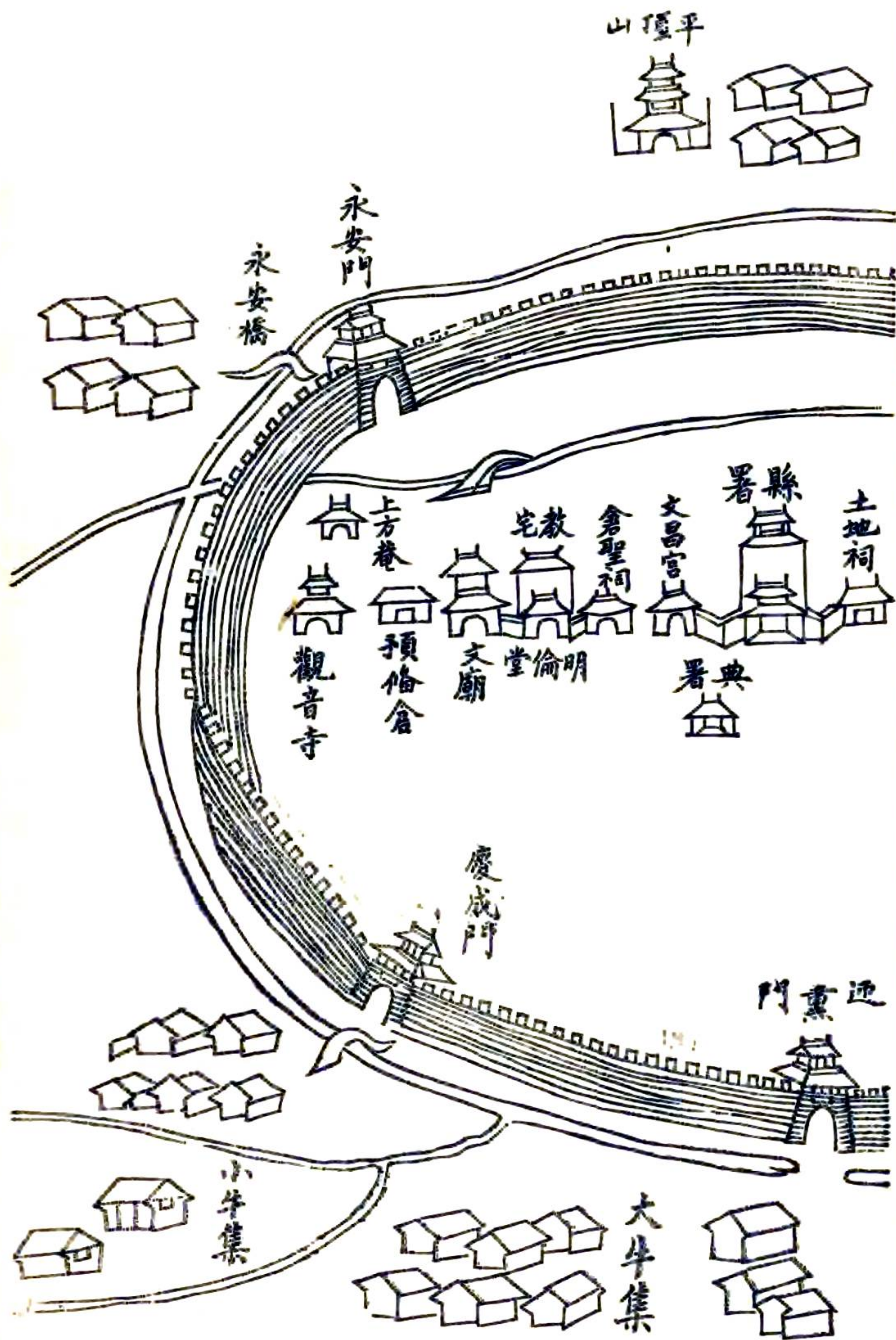
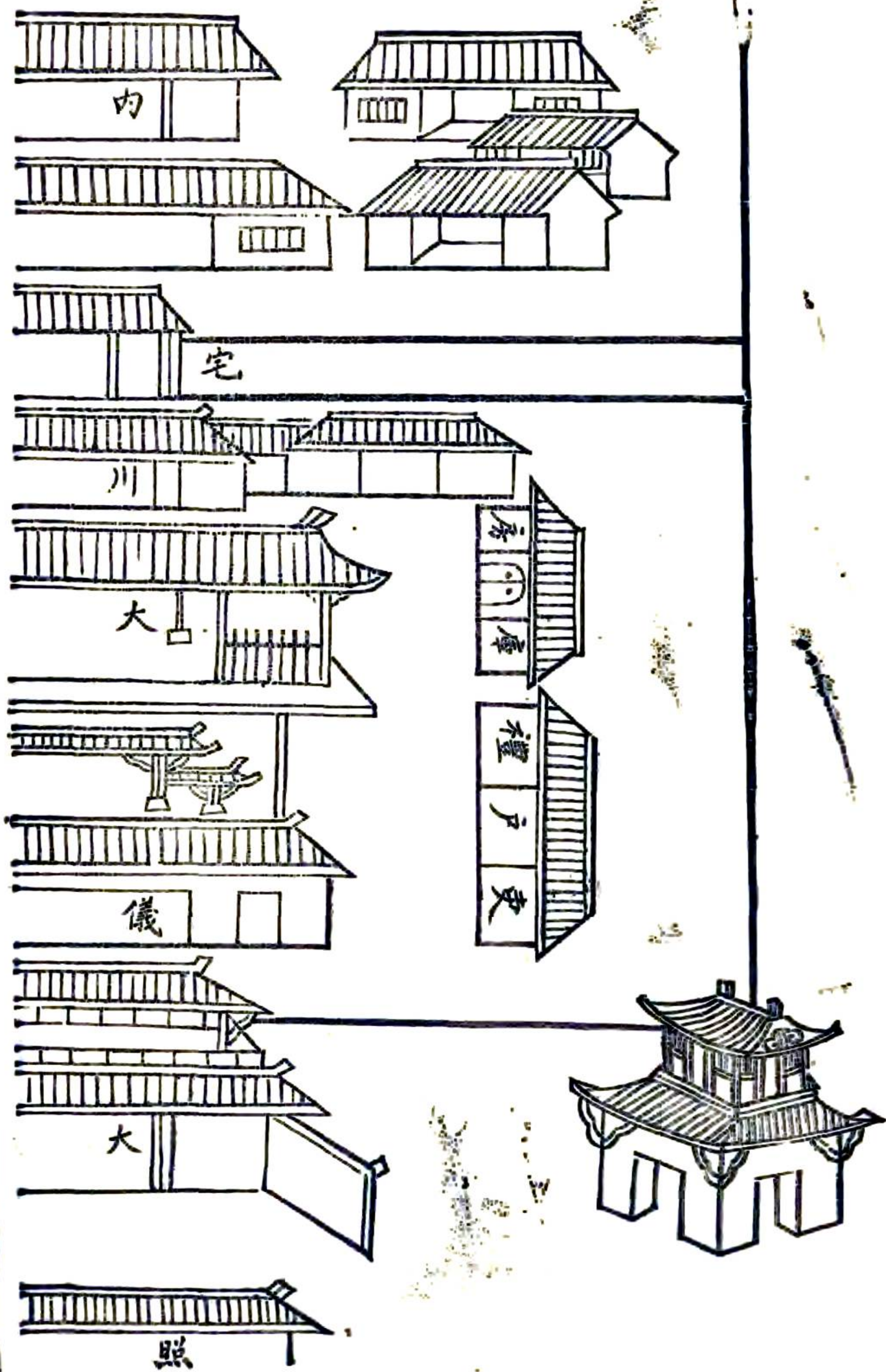


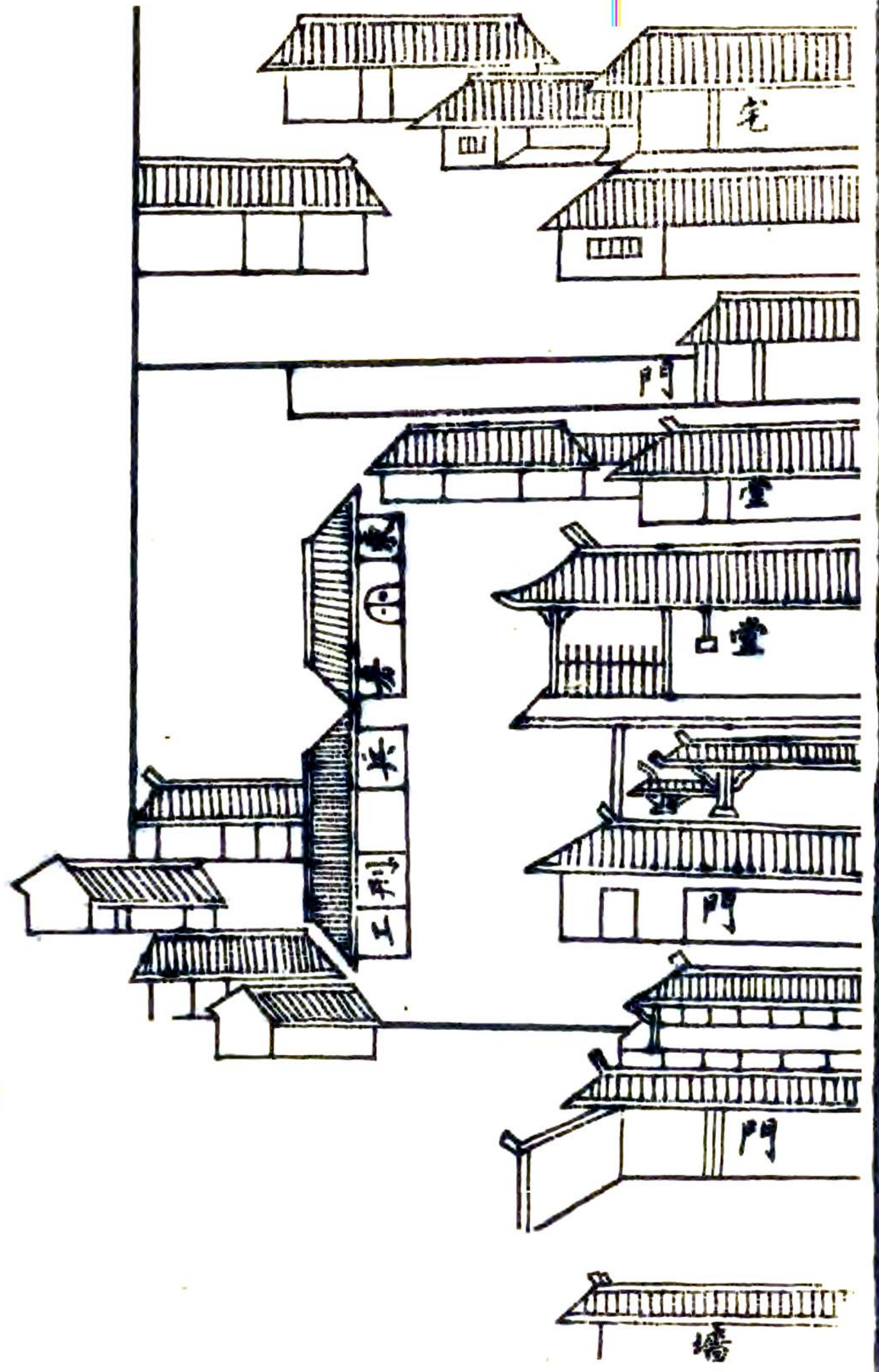
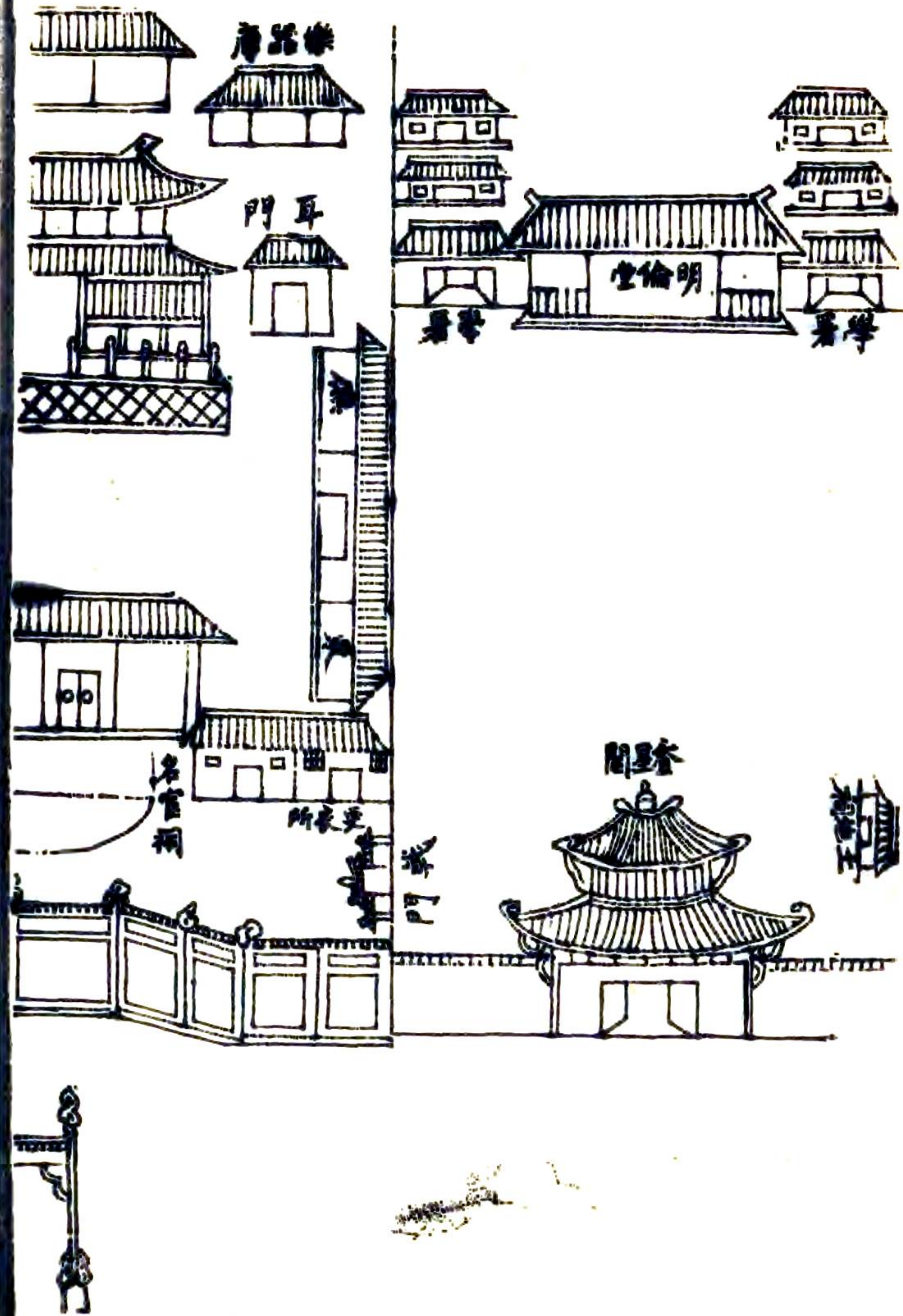
續修舒城縣志

卷之一

圖考城池

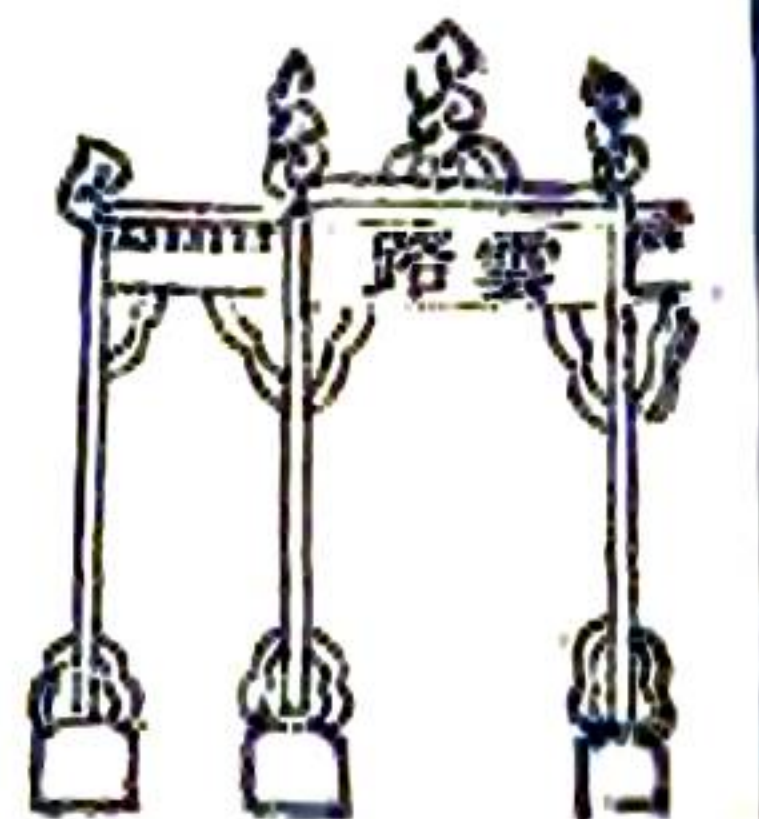
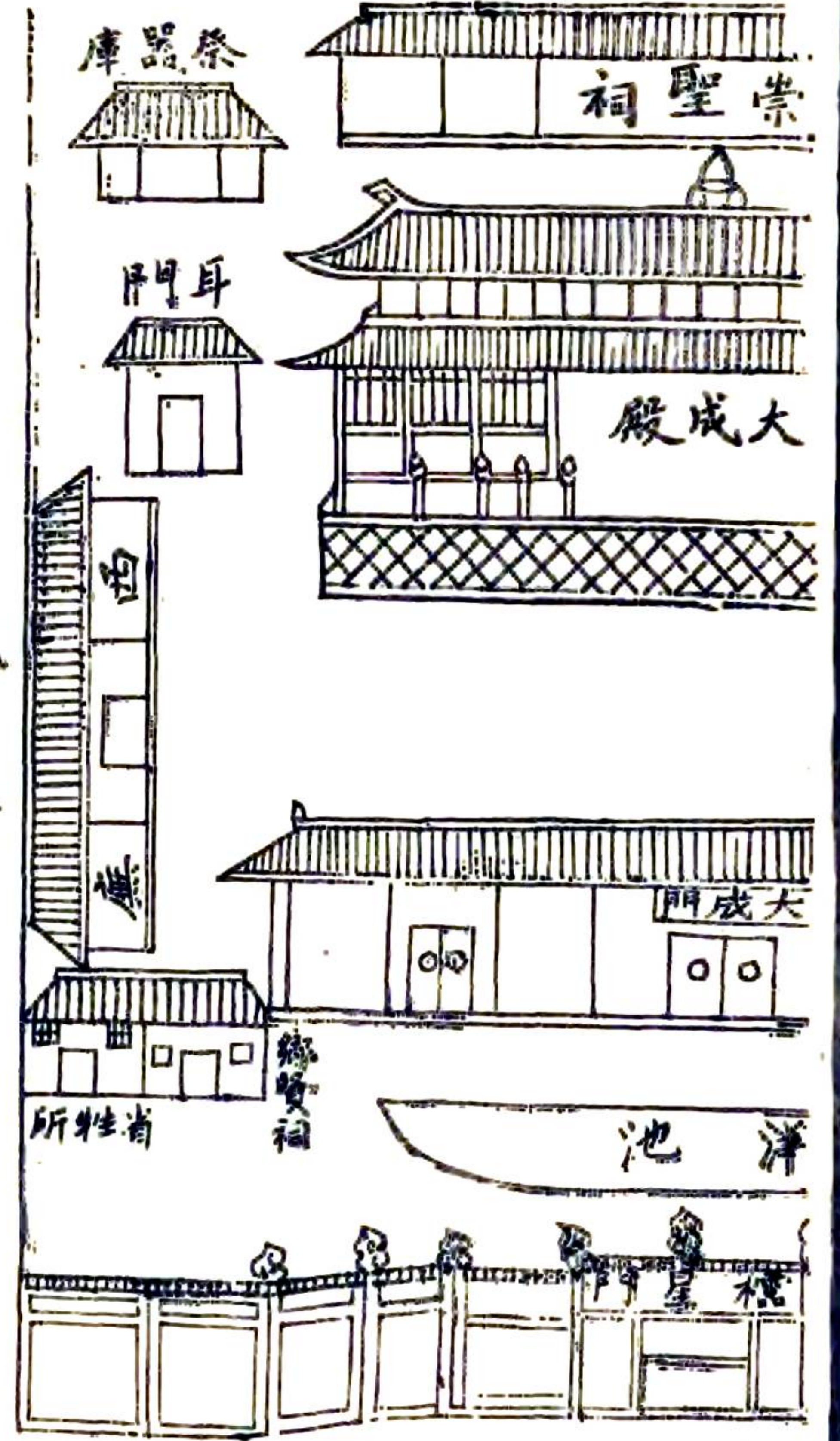
三








能由巷




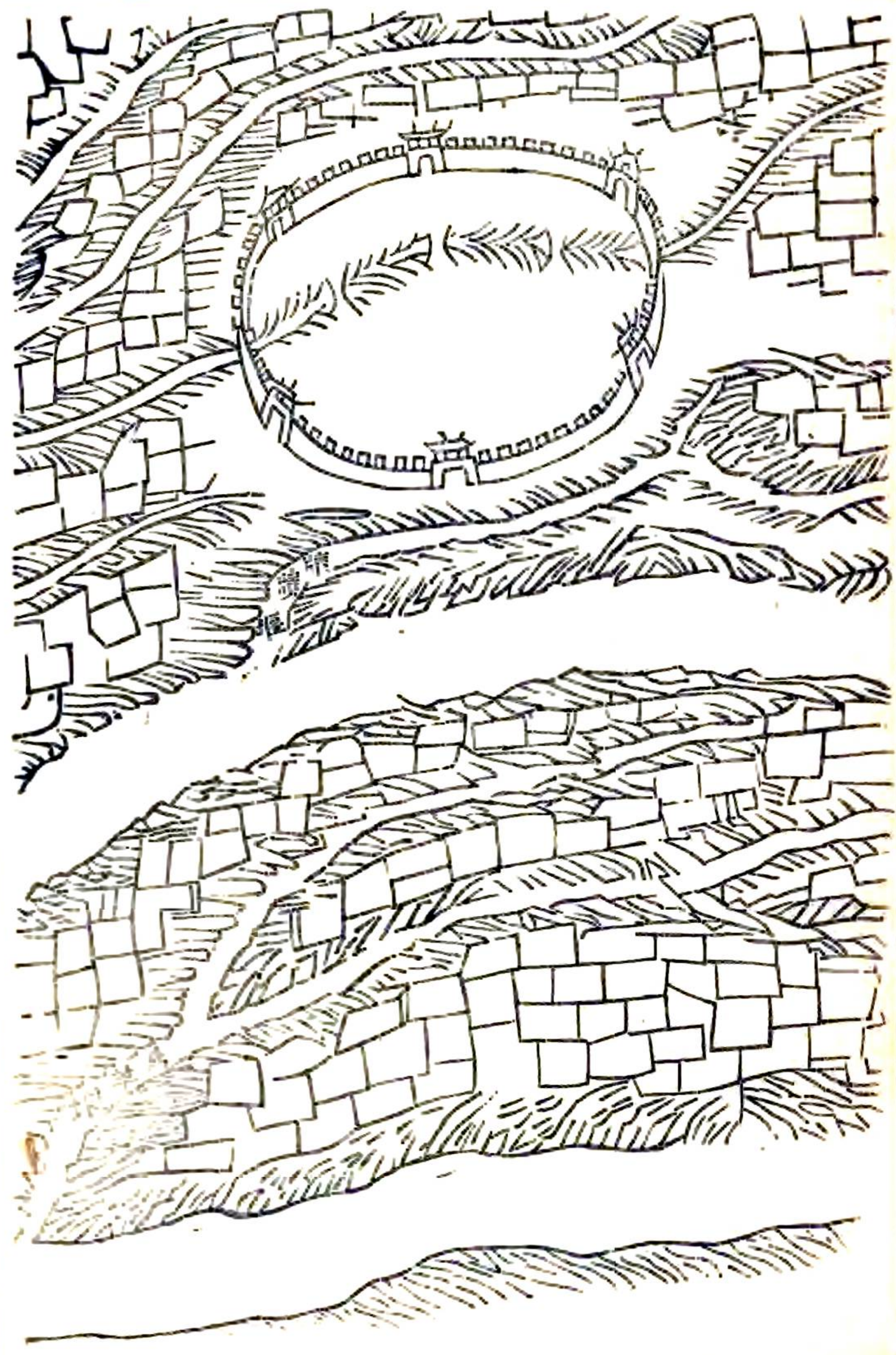


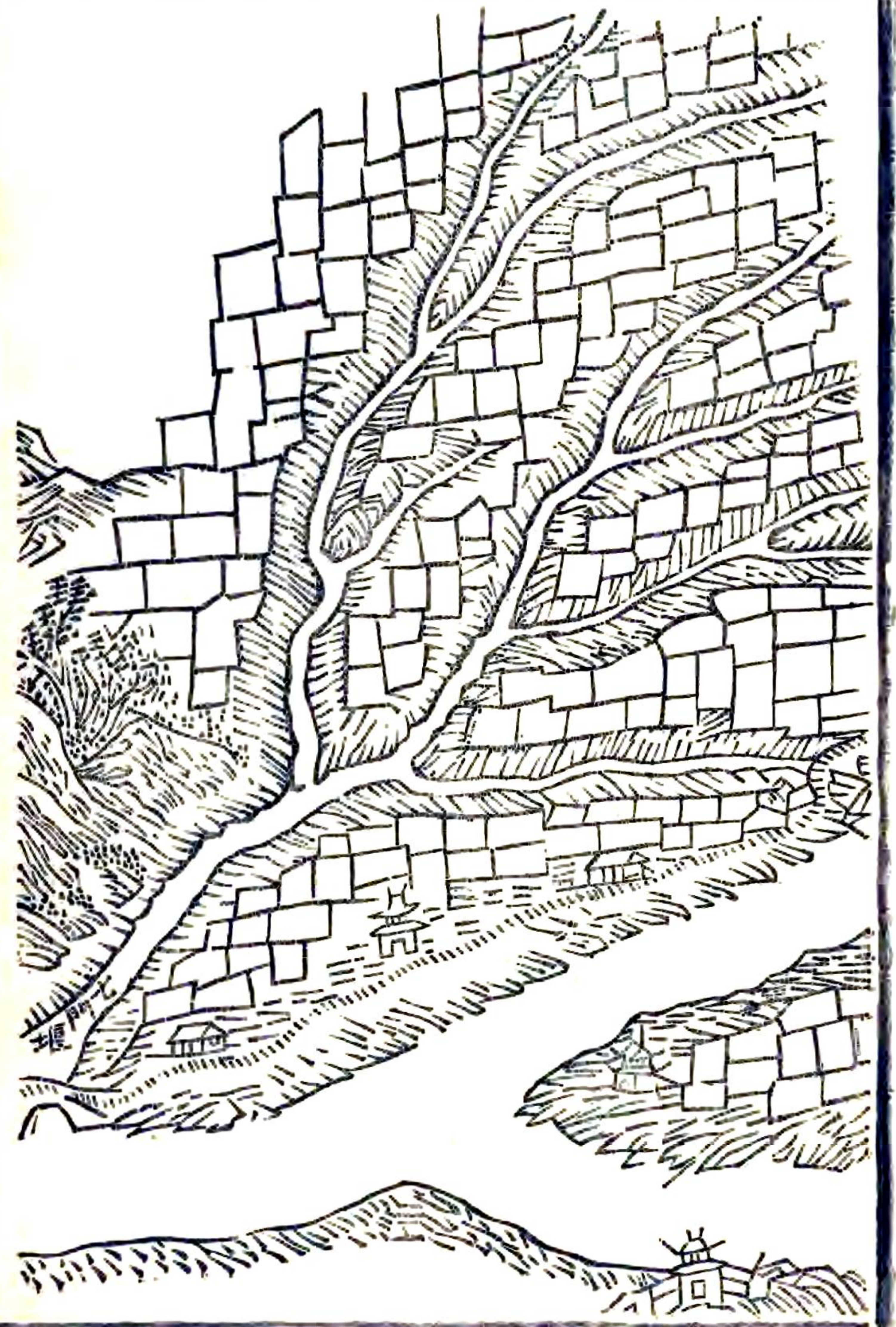

















續修舒城縣志卷二

輿地志

星野

分野之說昉於周禮保章氏以星土辨九州之地所封之域  
 皆有分野舒古屬揚州其地為吳其分為斗漢志而下詳言  
 之矣近代天官家頗不言占驗候星揆日惟以敬授民時而  
 已然五行休咎通乎五事天人之感固未可厚非也述輿地  
 首星野而以晷度附

續修舒城縣志

卷之二

輿地志

星野

一

斗宿圖

