

嘉靖宿州志

地 230.55

1275

部 2:102

宿州志引

志史類也所以識也郡邑匪志則文獻不足徵其久而復刻焉者蓋因其舊而補訂之也錡以左遷埃罪於宿者三年先是視學北江聞人先生符移按屬輯南畿通志以光聖治志鳳陽郡者謬分符於錡不敢以謏陋辭也乃執筆從事於宿志特加詳焉按宿之舊志詞多繁雜義欠明備且不入屬邑爲闕典于是增摭刪潤定爲八卷志以卷列事以志分其義例各註小叙下惟天文茫昧星學失傳故諸家分野之說畧之弗以名篇其餘志內事或大書以紀關鍵

○宿州志引

或分註以備參考或每虛左方以俟續入或繫之以附錄或參之以臆說雖各有義存焉然考究之詳紀載之當則自知其未有也因存稿以俟能者既而鄉進士徐子繼芳張子從易復加訂正且謂予刻之是用引其端云時嘉靖丁酉仲秋既望德興肯山余錡書

脩志名氏

宿州添註判官 余錡

鄉進士 徐世用

張體乾

宿州志目錄

卷之一

地理志 沿革 土田 郡名 坊鄉 疆域 風俗 形勝 山川

卷之二

食貨志 戶口 物產 貢賦 征役 課稅 孳牧

卷之三

職官志 歷任 名宦

卷之四

兵志 衛兵 屯田 民兵

○宿州志目錄

卷之五

人物志 名賢 勲舊 選舉 貞節

卷之六

建設志 城池 公署 學校 倉儲 舖舍 橋梁
恤典 祀典 仕進 節孝坊

卷之七

古蹟志 故城 宮室 丘墓

卷之八

雜志 寺觀 災祥

州境圖

東至靈壁縣百十里

西至永城縣百十里

第一

固鎮驛

天石驛

杜家湖

教場

開縣城

開縣鄉

子路湖

車網湖

池河

曹家湖

徐家湖

運湖

蔡家湖

白家湖

湖溝集

馬家湖

赤湖

松山

仁義鄉

龍山

龍山

東至靈壁縣百十里

劉家湖

曹家湖

開縣鄉

桃海倉

蓮花湖

鴨鴨驛

羅樓

符離集

楊湖

我樓倉

橫湖

魏家山

西山

單家湖

州境圖

東山

李義鄉

開縣鄉

夾溝

徐墳

馬湖

龍山

宋家倉

曹家湖

相城鄉

相城廟

開縣縣城

開縣縣城

拱辰門

扶疎亭

宿州

大

公館

預備舍

察院

儒術

社

學

書

講

池

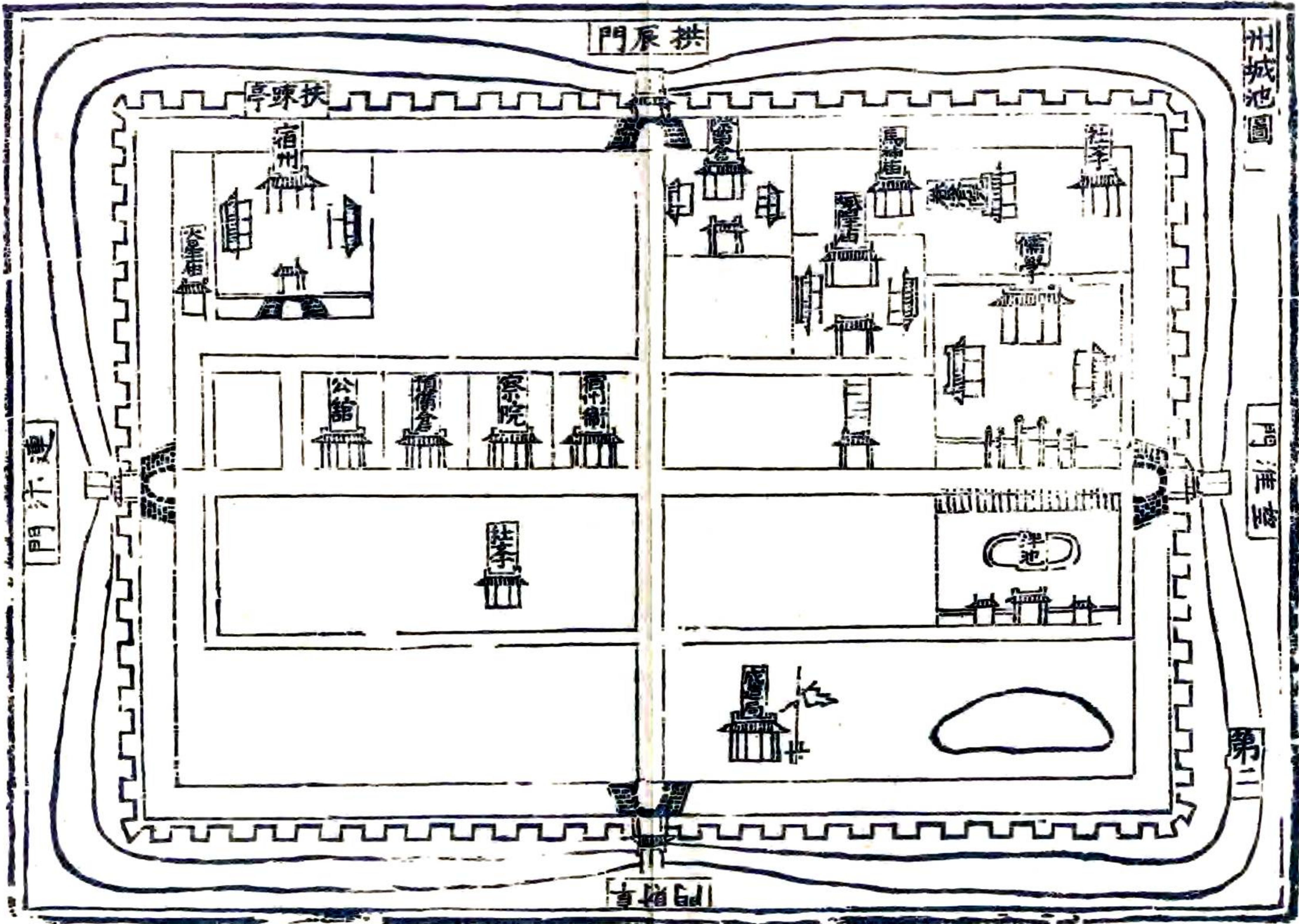
儀

馬

家

阜昌門

連汴門

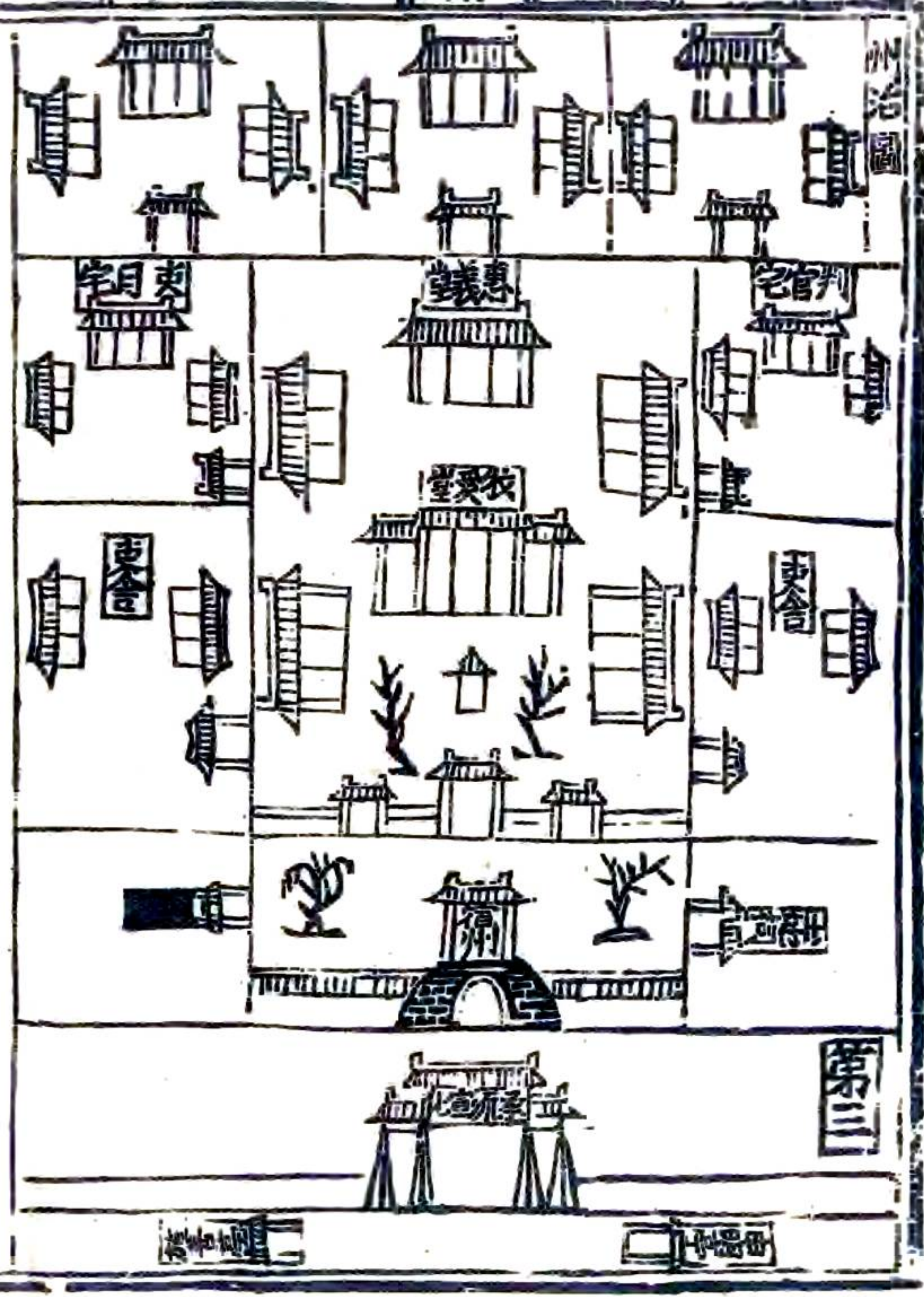
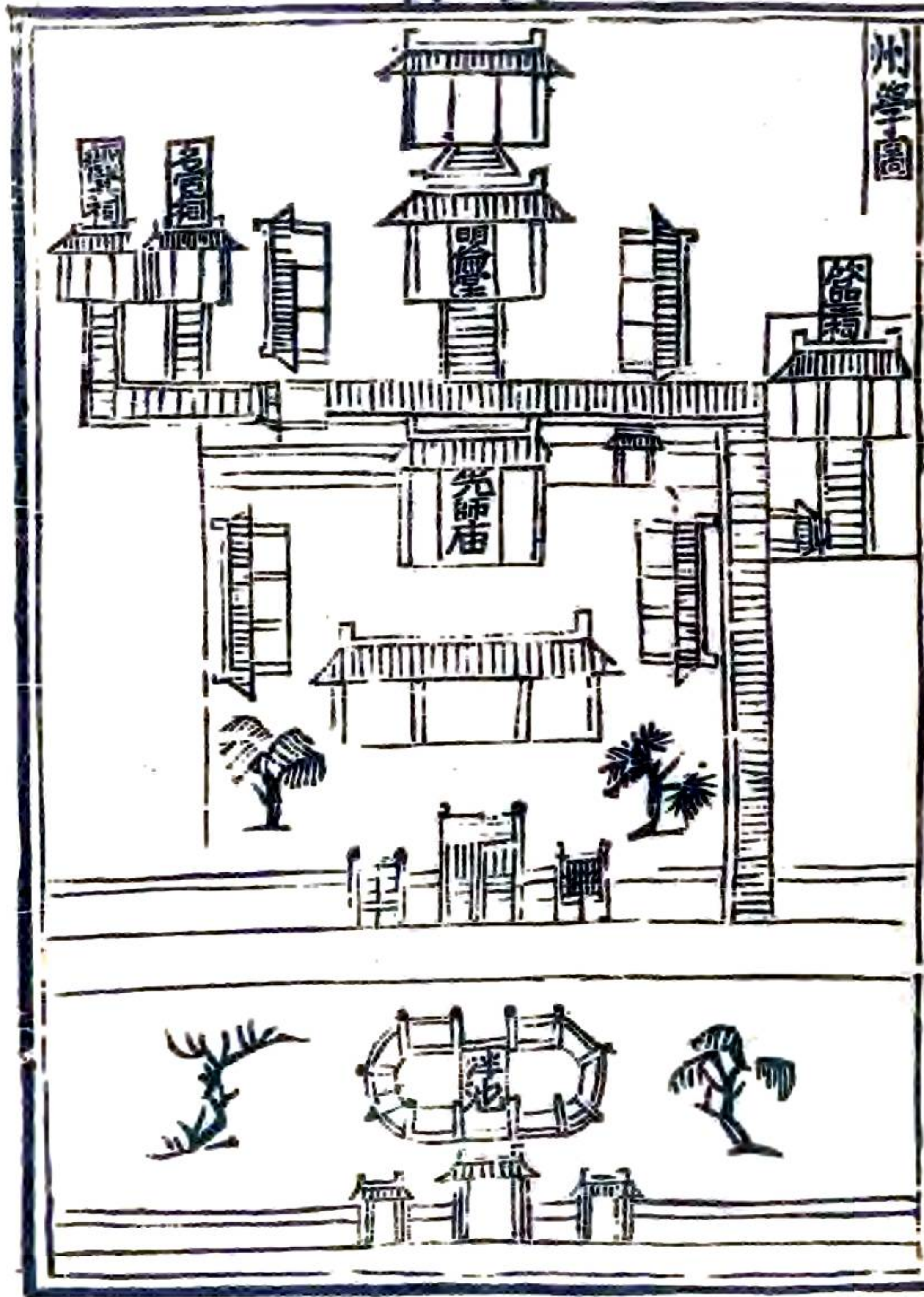


敬一亭

判官宅

知州宅

同知宅



縣境圖

東至虹縣六十里

第四

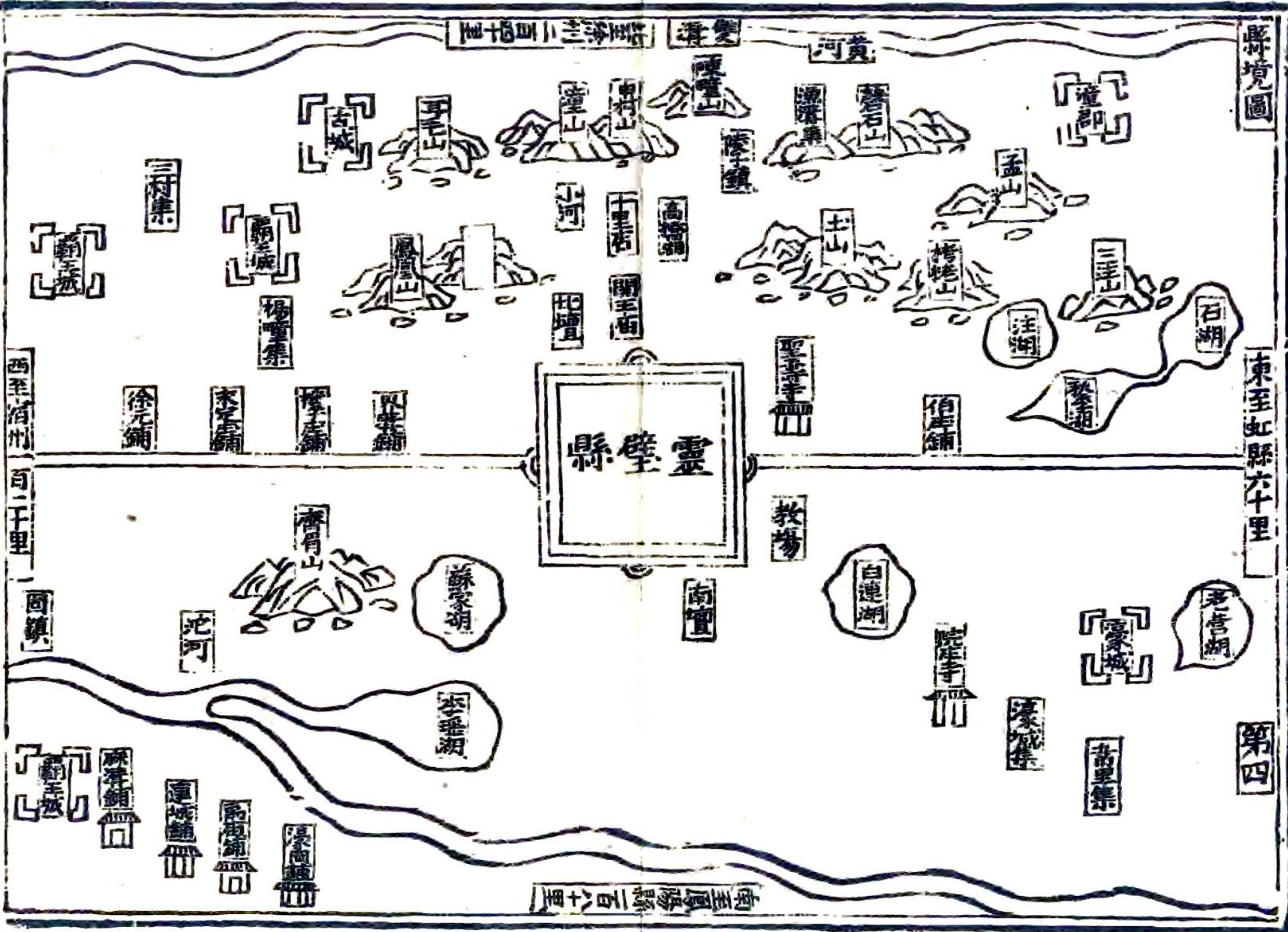
雙溝 黃河 三沙洲 四十四

南風路一百一十四

靈璧縣

黃河

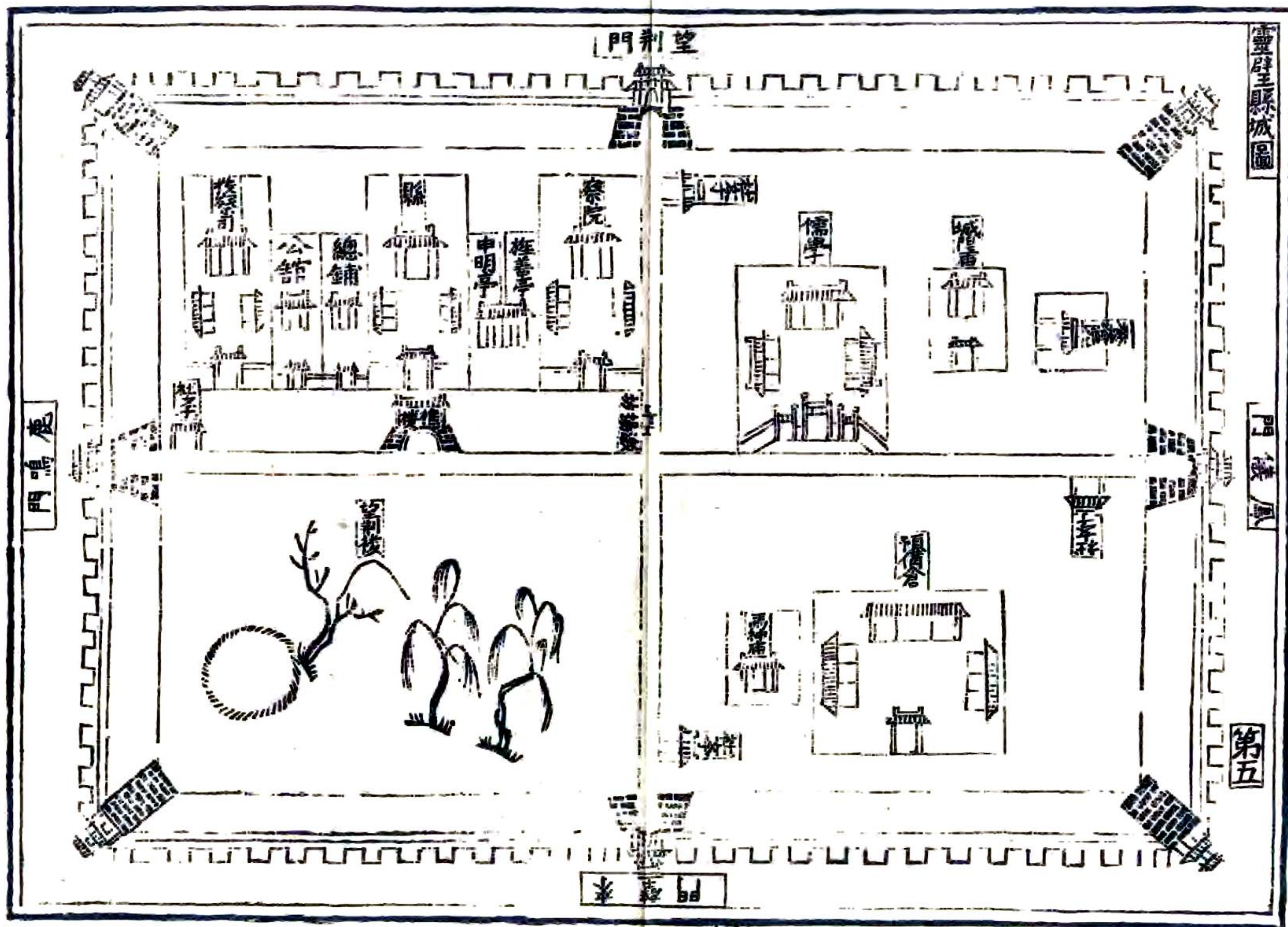
西至泗州一百二十里

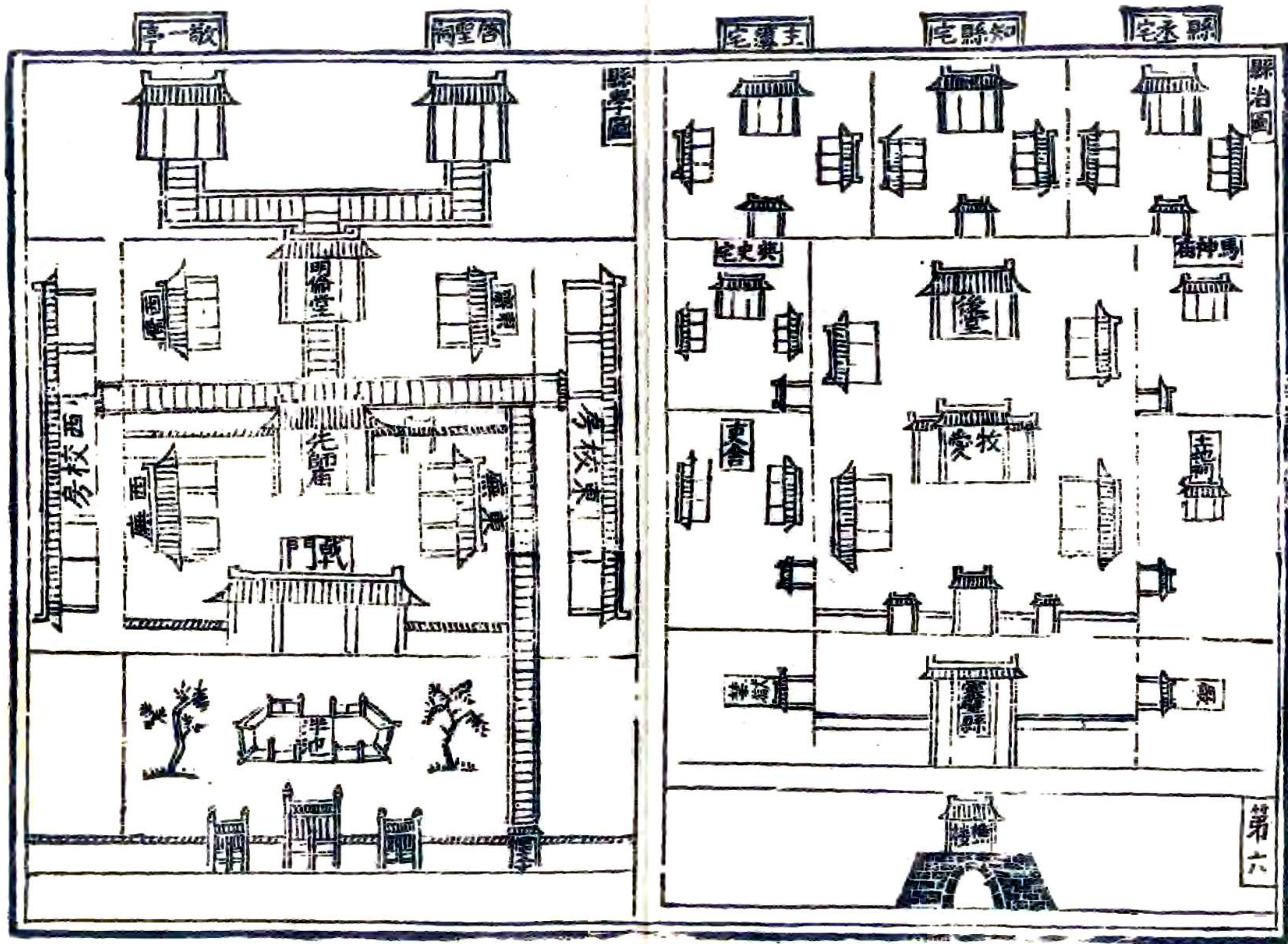


門荆望

門登水

門鳴鹿





宿州志卷之一

地里志

按地有郡邑而沿革異名有疆域而廣袤不一有風俗而升降不同有山川而形勝斯見有土

田以養民有坊鄉以聚民匪志則無所考故類其事而通志焉

沿革 繁星野畧

宿州

高郵徐州之域魯地天文主婁分野降婁之次周屬青州春秋時宋地莊公十年

遷宿移入封內以後屬楚秦始皇為縣隸泗州漢改為沛郡

東漢為沛國

漢興四年改泗水為沛郡遷治相今州三國之西北相城鄉乃沛郡治沛縣號小沛

為魏梁為睢州北齊置睢南郡舊志云北齊隋開皇初郡

廢地屬彭城郡唐元和四年置宿州太和三年州廢七年

○宿州志卷一

地里一

復置

初治虹徙治符離

屬河南道

領符離臨渙新虹四縣

咸通四年置宿州

等州都團練觀察處置使治于宿宋建隆元年陞為防禦

開寶五年建為靖軍節度屬淮南路熙寧五年分屬淮南

東路元祐七年陞虹之靈壁鎮為屬縣舊志云元豐間建

災後州沒于金

紹興元年偽齊劉豫置招受司于宿誘宋逋逃

十年都統制王德

收復及楊沂中師潰于宿金人遂屠其城自祐三年仍為

保靖軍節度元仍為州隸河南歸德府

領臨渙新符離靈壁四縣

至元

三年以臨渙新符離三縣併入州四年改靈壁屬泗州十

三年以虹屬宿十七年改虹屬泗靈壁仍屬宿至正末為

三年以虹屬宿十七年改虹屬泗靈壁仍屬宿至正末為



張士誠所據

國朝兵至取之洪武初以州隸臨濠府即鳳陽府仍領靈璧縣
編戶五十一里今增為七十里

靈璧縣星野與周職方為青州春秋為徐子國地吳滅徐為

宋地後為楚邊境漢為虹縣地漢志古之夏丘邑地也晉屬睢州宋

劉裕屬泗州隋屬虹縣唐為靈璧鎮宋元祐七年陞為縣

屬宿州政和中改靈璧為靈璧後金宋交爭居民流散城

郭為墟元至元間復立縣屬泗州十七年仍屬宿州隸河

南歸德府元末為張士誠所據丙子歸附

○宿州志卷一 地里二

國朝仍屬宿州編戶三十八里今增為四十里

郡名

宿州名始睢陽以睢水名甬上漢築甬道漢書云甬者道上加土也

靈璧縣地產礬石故名唐為靈璧鎮宋陞為縣改零為靈

疆域

宿州在鳳陽府治北二百三十三里廣一百六十里袤一百七十里東至靈璧縣界徐園鋪

六十里西至永城縣界新安鋪一百里南至懷遠縣界肥河八

里北至蕭縣界胡辛庄九十里東到靈璧縣一百二西到永

城縣一百四南到懷遠縣一百七北到徐州十五里東南

到臨淮縣二百三十三里西南到蒙城縣一百二十里東北到邳州二百

二十里西北到蕭縣一百五十里南到南京陸路五百七十里北

到北京陸路一千七百七十里
水路二千三百八十里

靈璧縣在州治東一百二十里廣東至虹縣界河北三十里西

至宿州界大店六十里南至五河縣界潼河一百四十里北至徐

州界雙溝一百四十里東到虹縣六十里西到宿州一百二十里南到

臨淮縣一百八十里北到徐州一百八十里東南到五河縣一百二十

西南到懷遠縣一百八十里東北到睢寧縣一百五十里西北到蕭

縣二百二十里南到南京陸路五百二十七里北到北京陸路

一千
二百三十三里水路

風俗

宿州土曠民稀勤于耕種牧養蚕績乃其常業古志喜問學

從教化雖兵革之餘猶有是心元志士勤問學民務農商

有淳厚之風禮讓之俗中都志地闢民聚風淳俗美發身

於庠序者雖未嘗乏其人而質朴少文者居多編修宋應

題名
靈璧民性朴直而尚儉素古志民直遂而易導化士氣節而

薄委靡同前士人好學黎庶勤耕嫁娶相資患難相卹有

○宿州志卷一

地里三

太古之遺風 中都志

按宿與靈璧之俗其無變於諸志所云者如民尚儉嗇而力本務農為業士尚名節而以枉己徇人為恥縣固猶夫州也然婦女不事蚕織富家大族多白丁見利忘害信巫誦神所謂淳厚之風禮讓之俗不無漸衰州亦猶夫縣也惟轉移化導之機君子有焉若曰水土異齊而風俗不可同則非予之所敢知

形勝

宿州群峯巖聳於西北平野綿亘於東南地連徐豫之境路

當淮泗之衝 中都志 豐山障其後漕河繞其前右接徐豫

左攬江淮郊原衍曠陸路平夷 舊志 宿為南畿大州境徐

豫而控江淮 侍講周洪謨修廟學記 枕豐山帶睢河憑石控徐跨汴

○ 宿州志卷一

地里四

阻淮信江北一要地也 新增

靈璧東西陵谷周旋南北山河環繞舟楫通淮泗車馬達青

徐 中都志 北枕磬山南橫汴水左跨鹿鳴右峙鳳儀山則

幅員水則旋繞 舊志 黃流而來南有磬石淮水東馳北有

靈璧 元監邑去 鳳凰磬石盤峙前後汴睢漢漕縈繞左右

山明水秀地靈人傑 監丞閻禹錫撰科第題名記

山川

宿州 名山大河一

相山 在州西北九十里相城 古碑云相山巍巍盤行穹崇

上應房心與天靈冲

打鼓山

在州北三十里

元揭傒斯劉氏望先樓記云彭城南百餘

里有三峯倚天名曰鼓山山中有聲如鼓自鳴歲則大熟

東北有二泉可溉田數十畝

睢河

在州北二十里

源出河南夏邑白河東流中經州之符離通

宿遷至清河會泗入淮漢地里志睢水首受浪蕩水東至

取慮入泗俗呼為符離河有石橋跨河南北

國朝弘治初河水四决支流衍漫事

聞詔少司徒白公昂治

之乃為月河於符離橋之南以殺水勢嘉靖丙申巡按御

○ 宿州志卷一

地里五

史蘇公祐命州司造浮橋於月河以睢水復决行者病涉故也

符離橋月河記

侍講學士長沙李東陽撰

宿州符離月河者戶部左

侍郎白公所闢以殺河勢者也盖自弘治二年秋河决

原武支流為三其一决封丘金龍漫于祥符長垣下曹

濮衛張秋長堤其一出中牟下尉氏其一汎濫于蘭陽

儀封考城歸德以至宿瀕行四出不繇故道禾盡沒民

溺死者甚眾守臣聞于

朝詔廷臣舉可任茲責者公

自南京兵部改命茲職復舉兵部郎中婁君性于南京

會于宿遷諮議既協徧視原隰得廢渠于小河口東與泗接詢諸耆民咸曰引汴而通之則河勢可殺退而稽據典籍得之書曰濼沮會同傳曰濼即汴沮即睢今睢尚名州而宿有睢陽驛淮亦有睢寧縣則知小河之為睢也遂浚而西抵歸德飲馬池諸口以受汴中經符離橋見其庫不能稽舟且水為所泥故橫不可制乃為月河于橋南禹廟之下長五百丈廣十丈深二丈五尺既又以河勢多曲徑其折而疏之為月河者十有五為丈殆萬餘又緣河為堤七百里塞決口三十六由是汴入

○宿州志卷一

地理六

睢睢入泗泗入淮以達于海復古故道凡河之費取于邊儲之價及有司之藏夫取于旁近州衛之籍而是河也用銀五百兩夫三千五百人工始于三年五月至八月望而成嗚乎河之為患自古有之漢以後決無常時治法亦異蓋有塞有浚有疏而疏之說勝

國朝凡四決後為都御史徐公有貞治之有撓其議者曰不能塞河而顧開之邪使者至徐出示二壺一竅五竅者各一注而瀉之則五竅者先涸使歸而議決此白公之所親聞者也金龍之決山東以為憂而河南復慮其塞

兩議之弗定亦久矣白公既從塞議於是倍增汴堤又
疏其下流如所謂月河者故兩省之民咸宜之疏之効
亦明甚矣哉

靈璧縣名山五
大河二

磬石山在縣北七十里
山出磬石故名書曰泗濱浮磬文獻通考磬石山
在泗州玉海註云下邳有石磬山古取磬之地按靈璧春
秋屬徐子國地即泗地東漢下邳郡地唐以來為泗州地
宋元祐七年始置縣磬石山北距泗水六十里許故書謂
之泗濱通考謂在泗州玉海謂在下邳也

○宿州志卷一

地理七

菜玉石山在縣西南三十里其
石色如菜玉故名博物論載靈璧有玉石山
在城西南三十里出石如菜玉色磨之可為屏風棋子圖
書之類

潼山在縣北
七十里一統志云舊有南華觀莊子嘗隱于此中都
志云洪武間赤脚張寓此煉丹九載而去

陳疇山在縣北
八十里一統志云又名陳搏山相傳希夷嘗隱于
此中都志云山在陳疇保故名舊志謂希夷寓此遺跡尚
存故名陳搏山乃傳會之言也

齊眉山在縣西南
三十里

國朝永樂中車駕渡淮嘗駐蹕于此

澗河在縣南源出河南永城縣馬長河經本州至固鎮其

流始大東南流至五河入淮可通舟楫有石橋跨河南北

小河在縣北即睢水也經縣東流至清河合泗水入淮漢

書項羽追擊漢軍大戰靈璧東睢水上大破漢軍多殺士

卒睢水為之不流即此地也

總載山同河附

州西齊山北定陶山女山隋志符離有三山東三山

二山俱三大山茅山青山離山在齊離尖山武

○宿州志卷一

地理八

里山豐山在新豐龜山以形似名徐王墳在豐山之右

墳戶并徐州衛梁子山山脊似屋之騫山在閔子東北鶴

山以形乾山蓬廟故名栢山刀山傍有居民黃山闌

干山山巒並列如西北猪羊山名金史作猪羊山磨山

望先樓記云磨旗之土山蔣山孤山胡山芳崑

山山傍有石丘疇山檀山山產檀西南龍山以形石弓

山山形如弓獨山南獨山二山俱一嵇山嵇康傳其先

縣西鳳凰山以形北土山舊有碑塔一座申村山在縣北中

奚以避怨徙家于經之嵇山因命龍岡隋志臨渙

氏馬階志臨渙有嵇山金史亦云

此為試讀，需要完整PDF請訪問：www.ertongbook.com