


石埭縣志

圖

序

地 230.441  
82.2  
: 1-10



五册書簽小印篆文知事左海濤印此書民  
國六年到銀

石 埭 縣

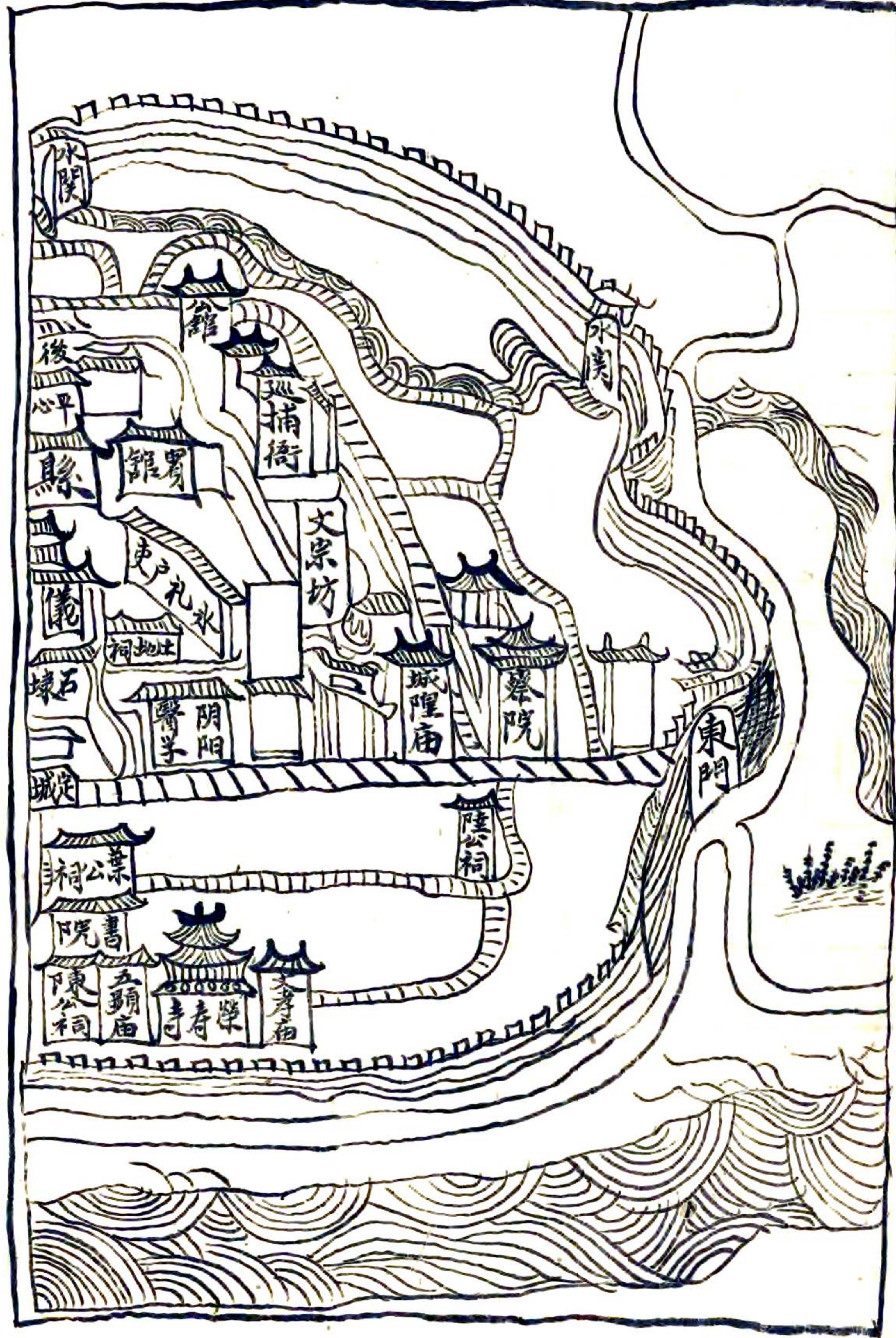
石埭縣圖



石 埭 縣 圖

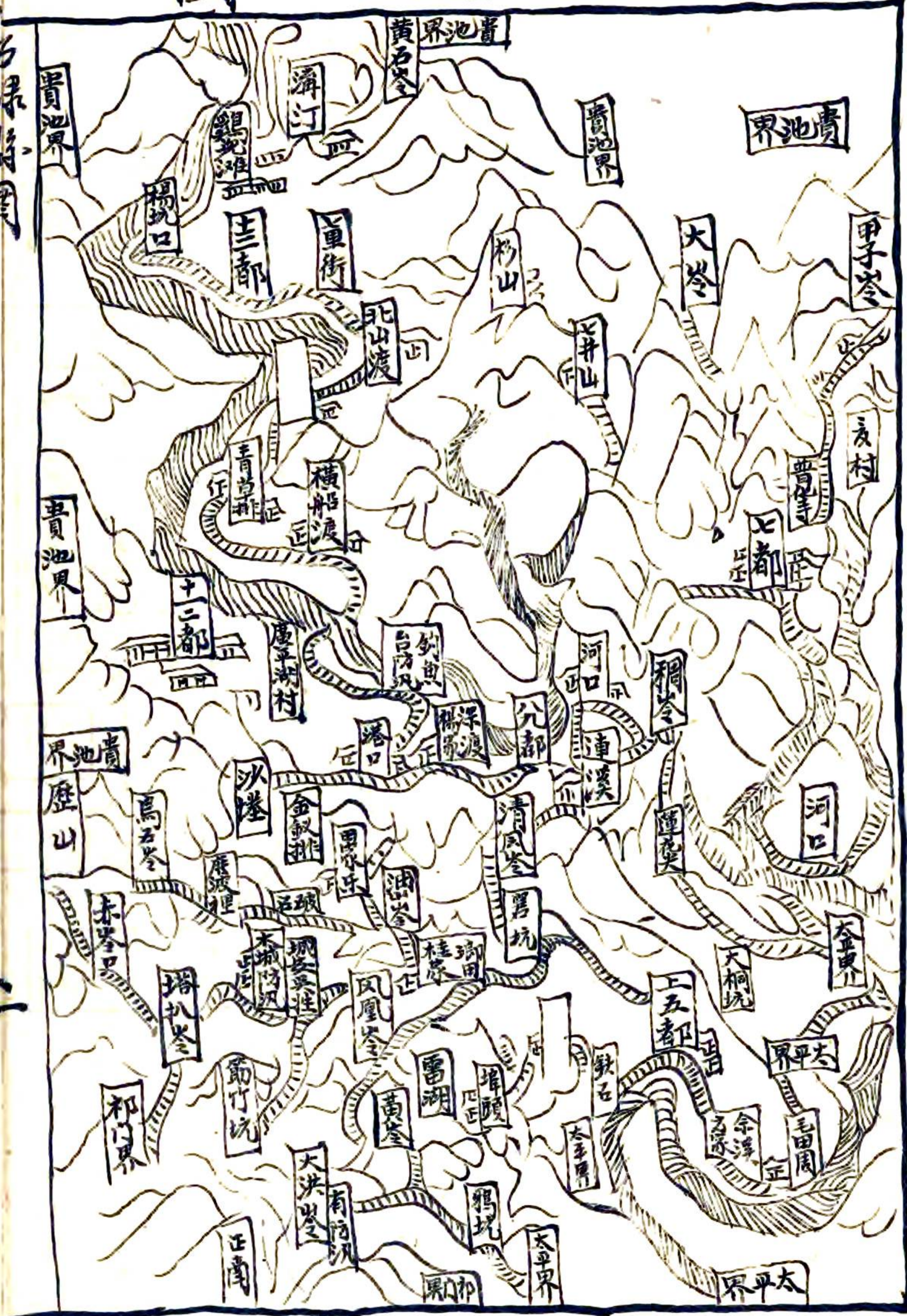


石 埭 縣 四 境 圖



石埭縣圖

二

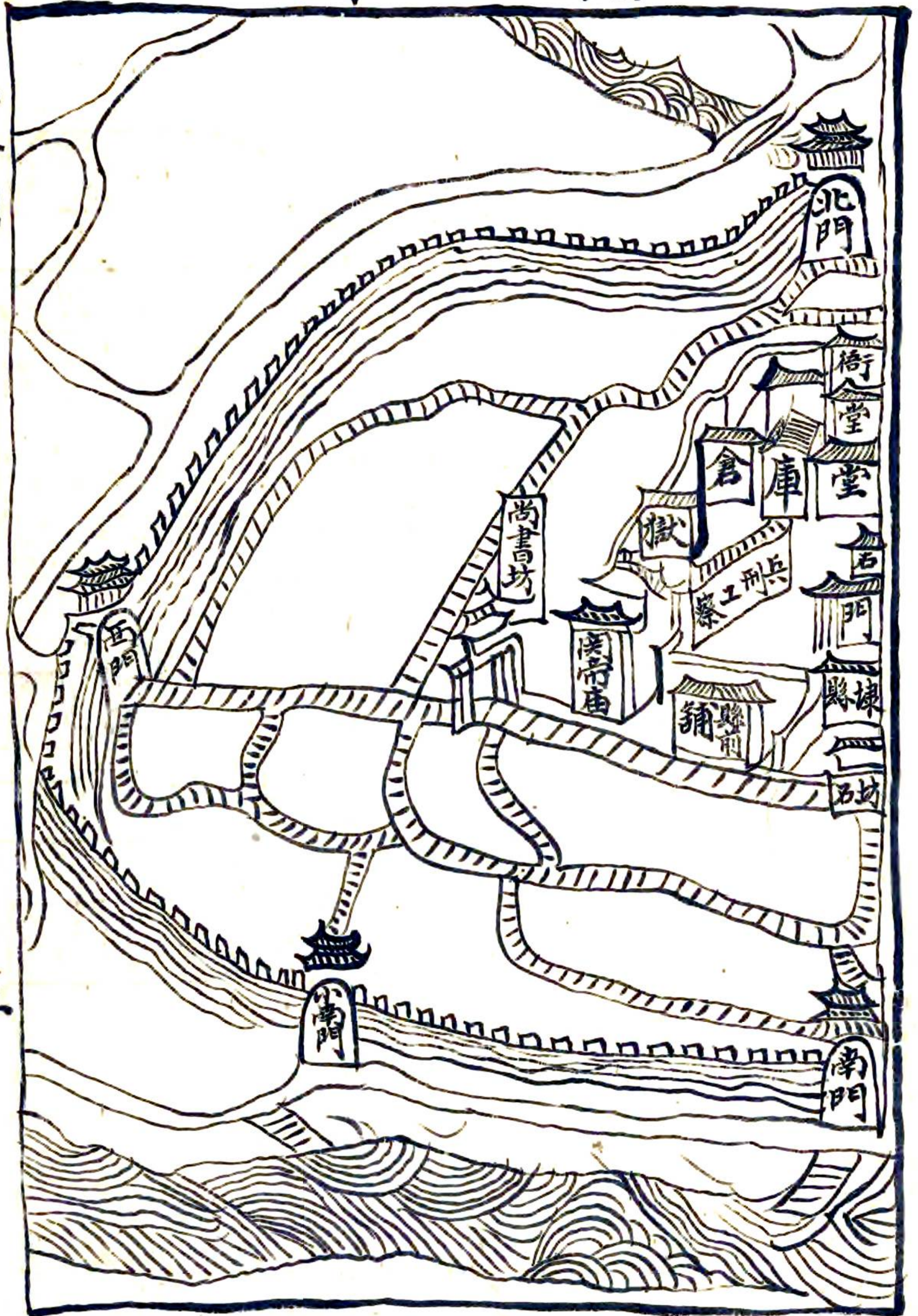


石 埭 縣



石埭縣圖

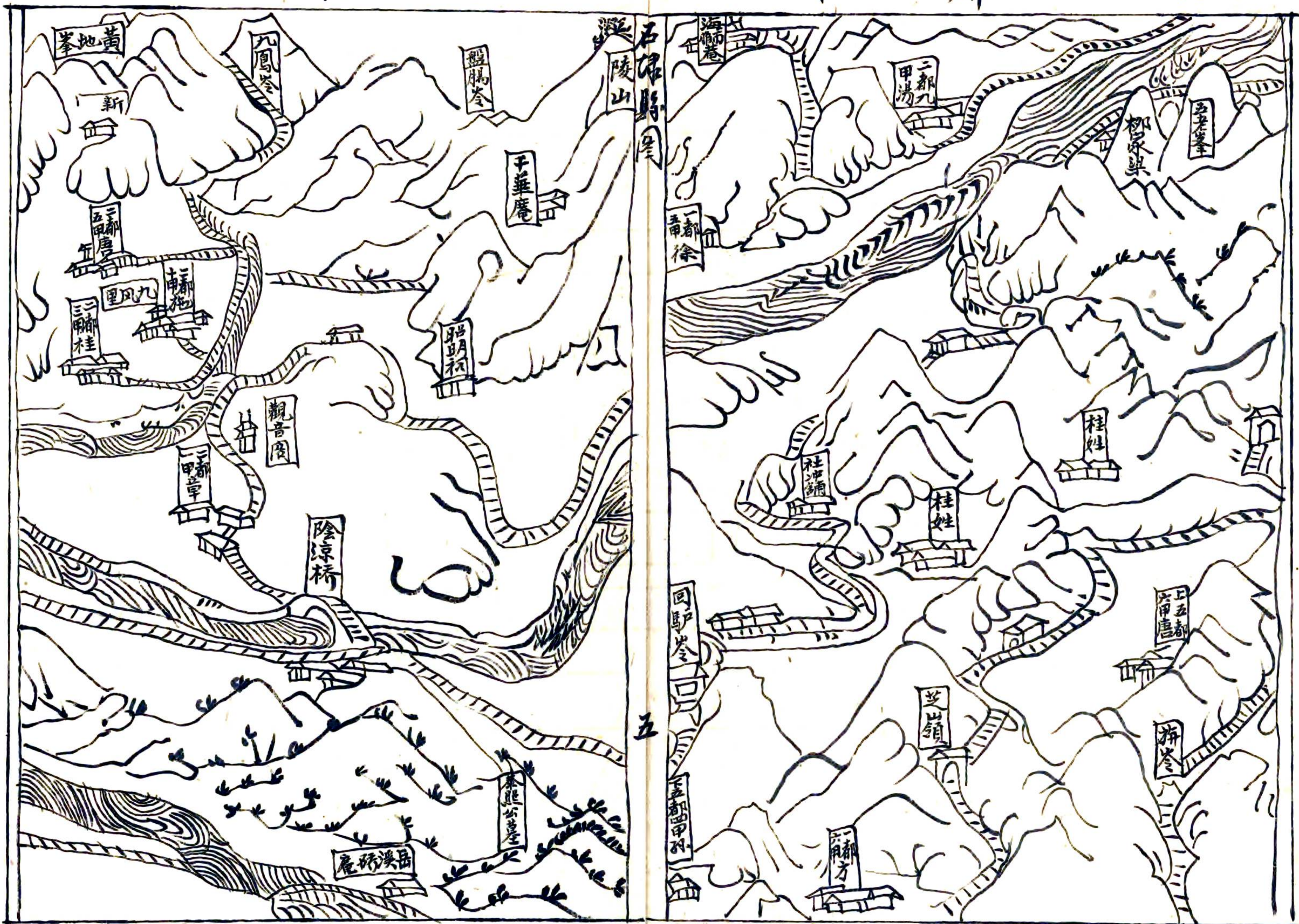
治 圖





石 埭 縣


一 都 圖



二 都 圖 石 埭 縣



石埭縣圖

六




四都石埭縣圖

石埭縣圖



石埭縣 下五都圖

石埭縣圖



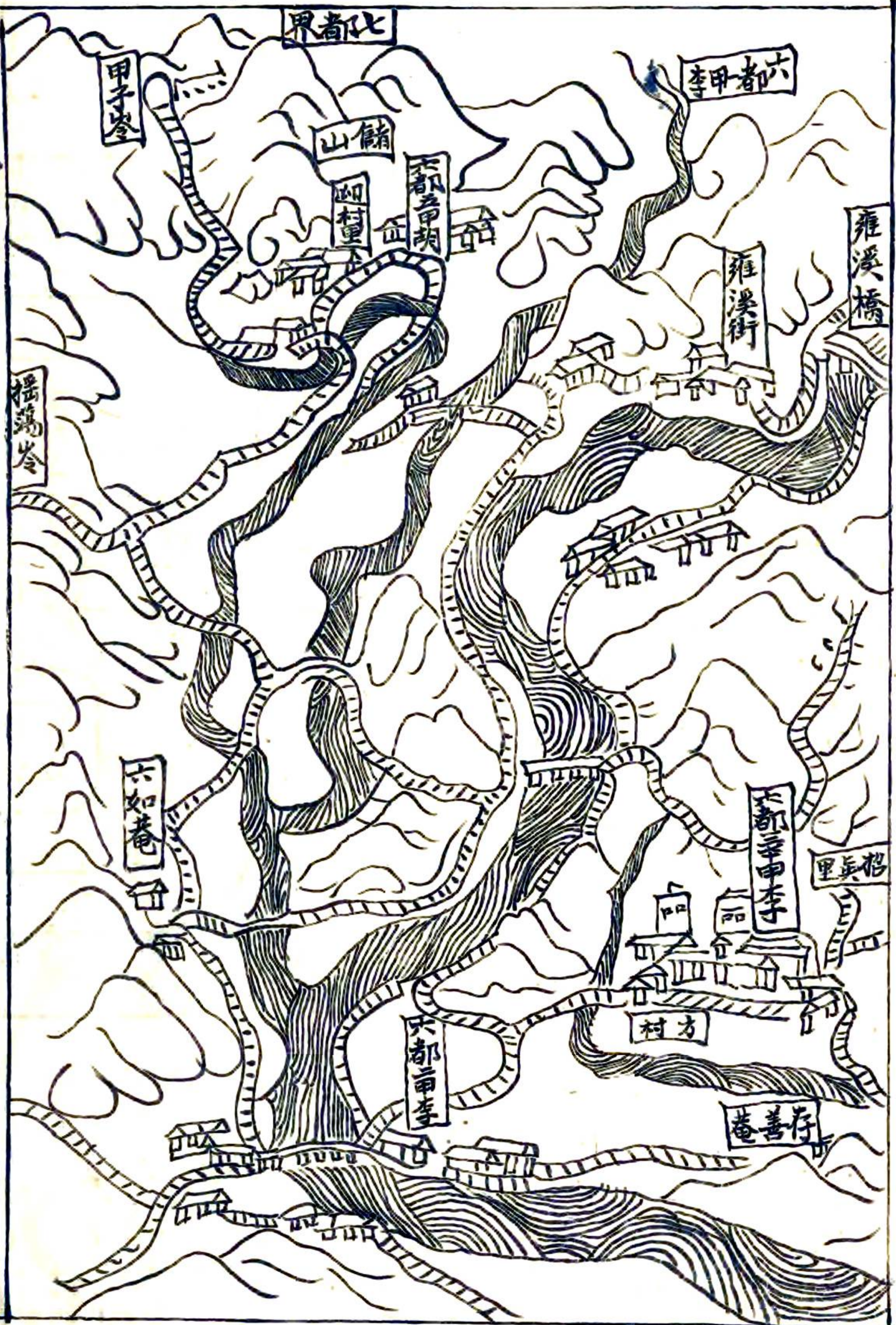


石 埭 縣

六 都 圖



石埭縣圖

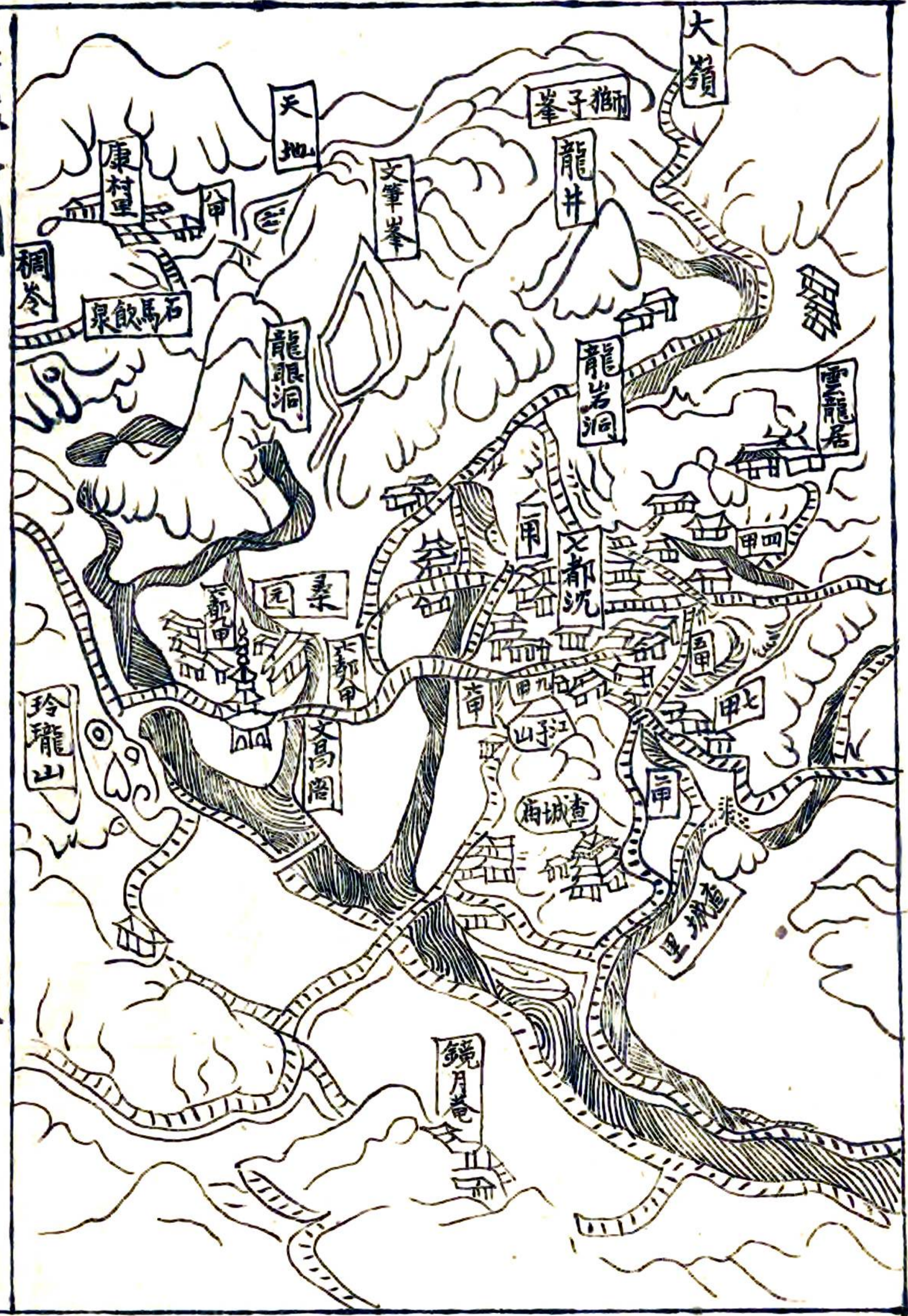
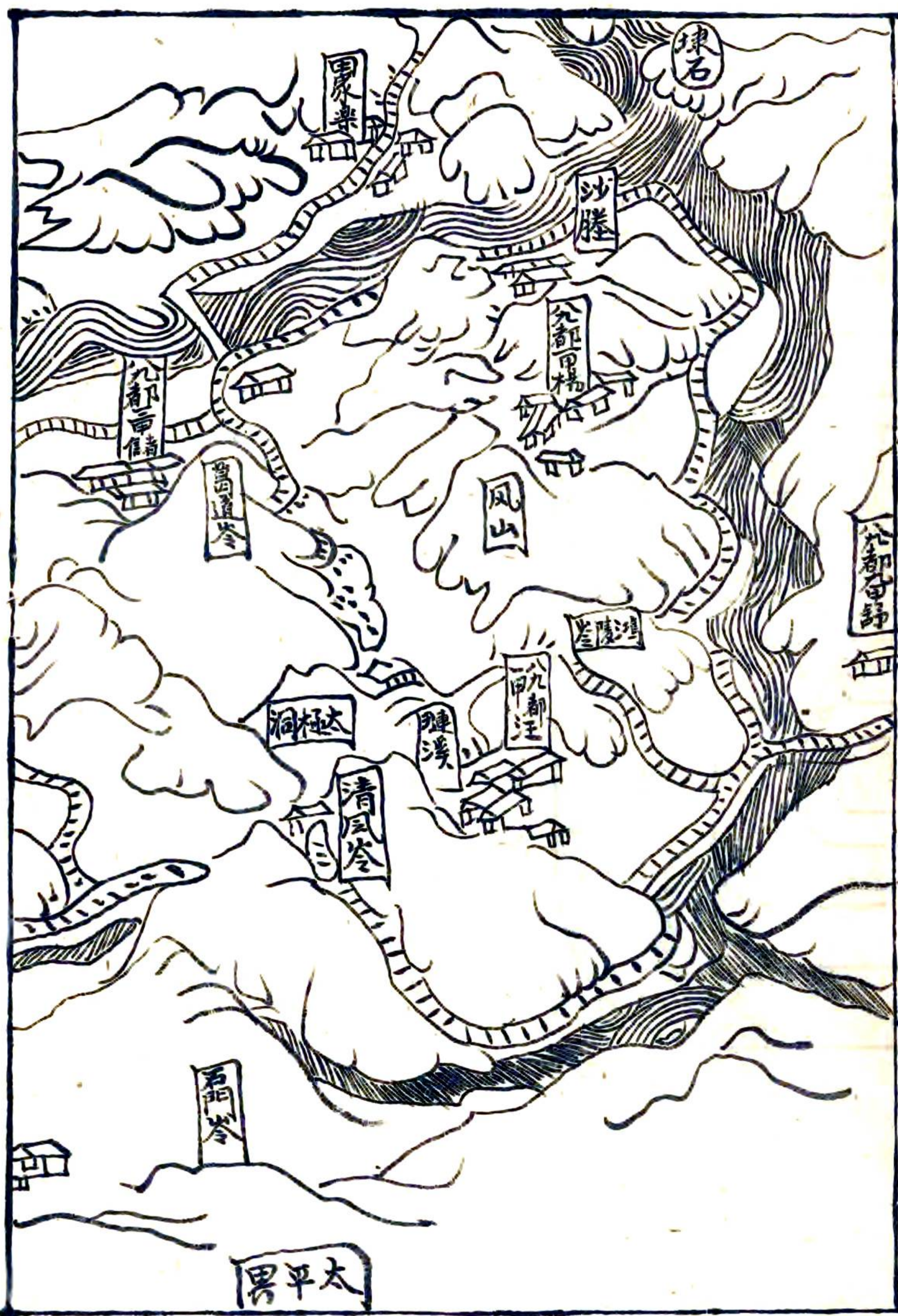


七都石埭縣圖

石埭縣圖

石埭縣圖

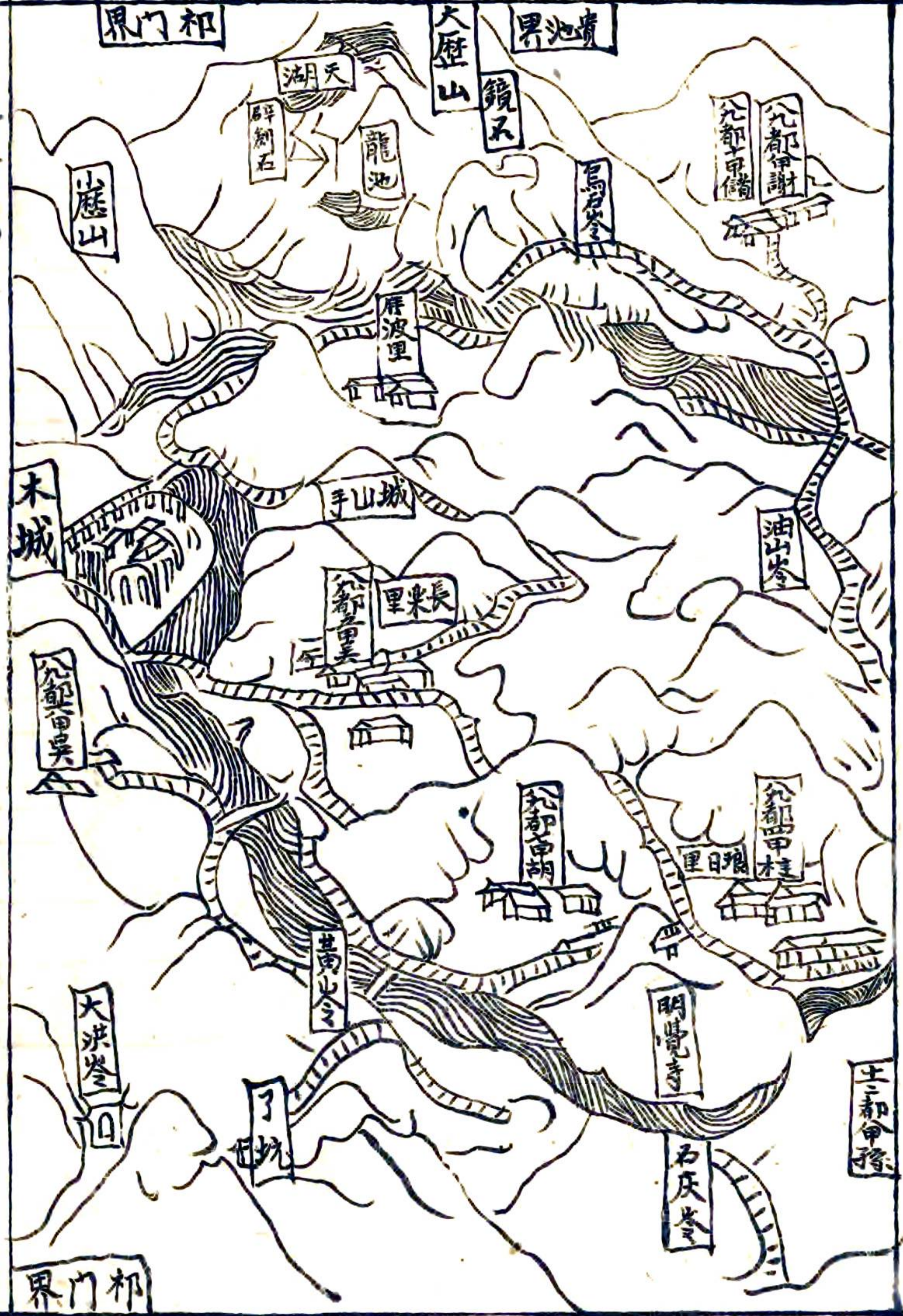
十一



石埭縣十

八都圖

石埭縣圖



石 埭 縣 縣

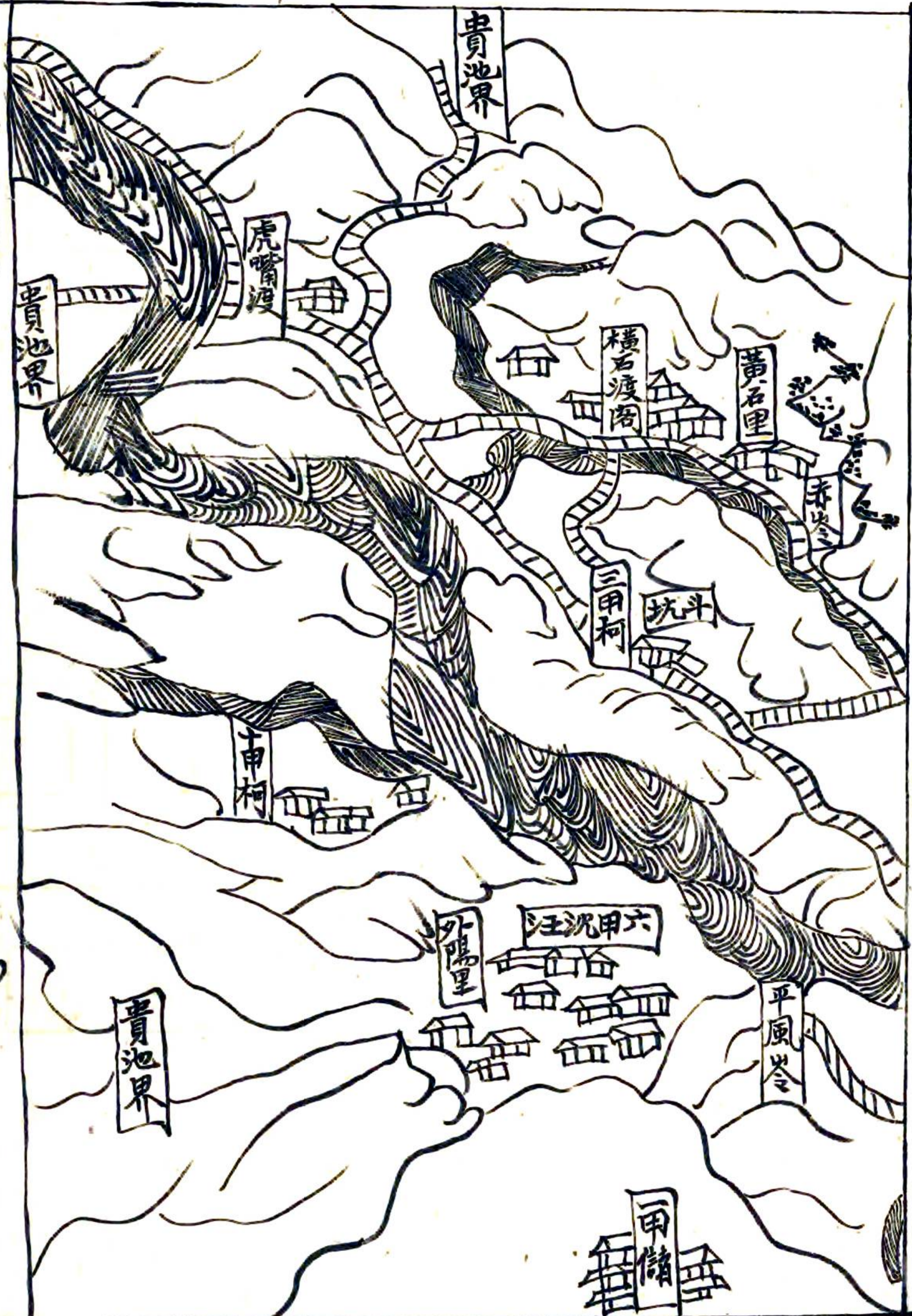
一 二 都 圖

石 埭 縣 圖



十三

圖 都 三 十



石埭縣圖

按漢元封時始置石埭疑即今之石埭其時隸於丹陽所轄縣境亦廣尋罷至梁復設則隸於南陵再罷至唐永泰更立則隸於宣郡後又隸於池州歷觀所隸不同故所轄竟莫得而考也縣治一說建陵陽鎮即今青石接壤一說建歙州即今華村或曰歙州屬涇縣一說建七里街或曰宋理宗時始從此一說今縣治即元封時基址究之縣治亦莫得而考也然則今之所圖亦祇圖今之所轄與今之為縣而已舊志止立總圖今則城鄉分著俾覽者炳於周車即傳世遠或不至如曩之茫昧無據也

自序

志者識也一統志識四方之  
槩一邑志識一邑之槩雖大  
小不侔而綱維包舉裒次論  
列叅之以衆裁之以獨則同

石埭縣志

自序一

一

條而共貫也埭故有志略而  
弗詳自萬曆甲辰熊侯修之  
距今七十餘載莊初視事展  
讀喟然即欲采摭編纂紹繼  
前徽日不暇給數年來稍稍