

合肥縣志卷第一

賜進士出身廬州府合肥縣知縣左輔纂修  
圖說

合肥縣境總圖第一

合肥縣境山圖第二

合肥縣境水圖第三

五鄉區里圖第四

東鄉圖第五

南鄉圖第六

西鄉圖第七

北鄉圖第八

梁鄉圖第九

城圖第十

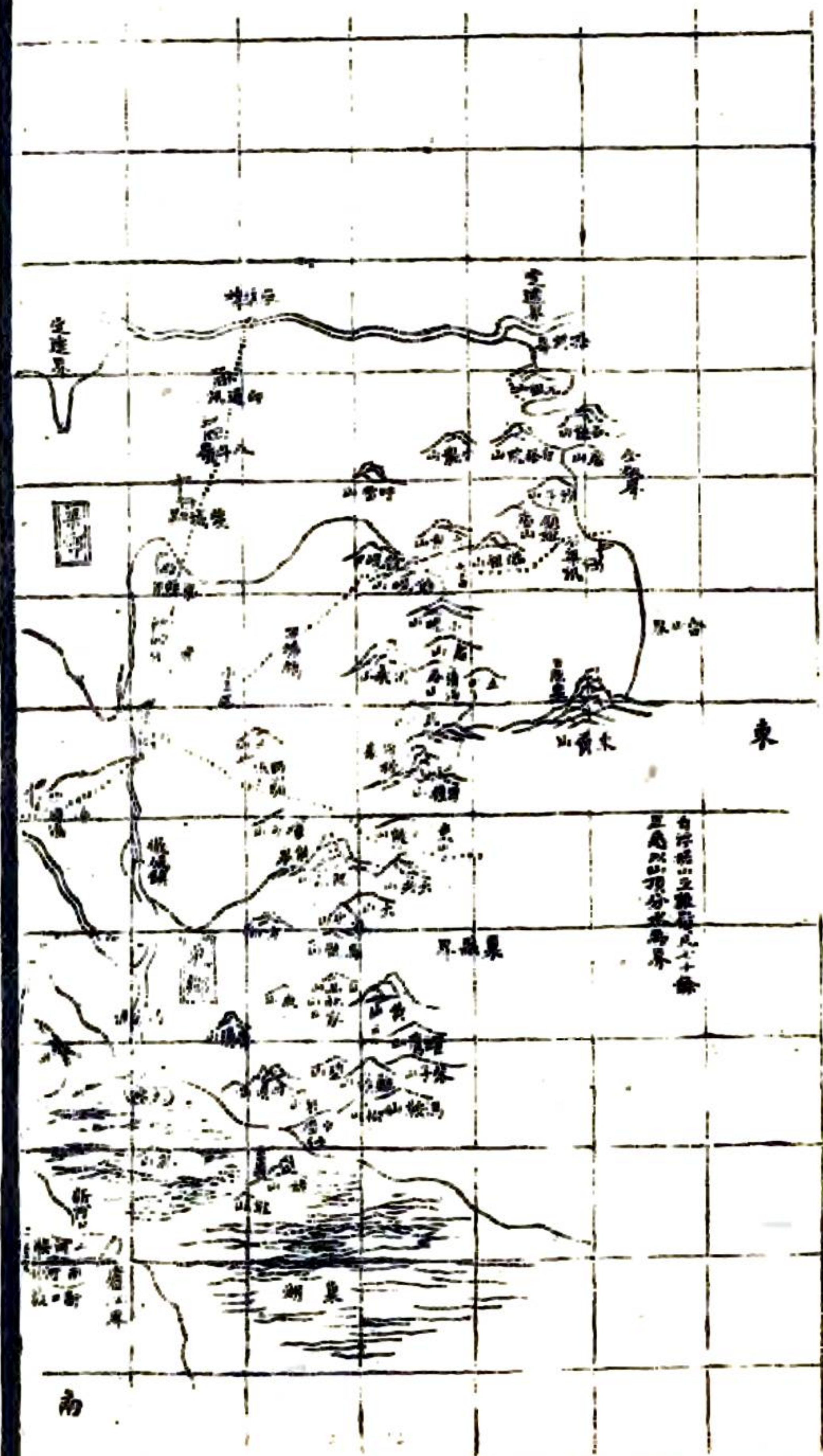
縣署圖第十一

學宮圖第十二

# 合州縣志 山圖

合州縣志卷一 圖說 一

每方二十五里



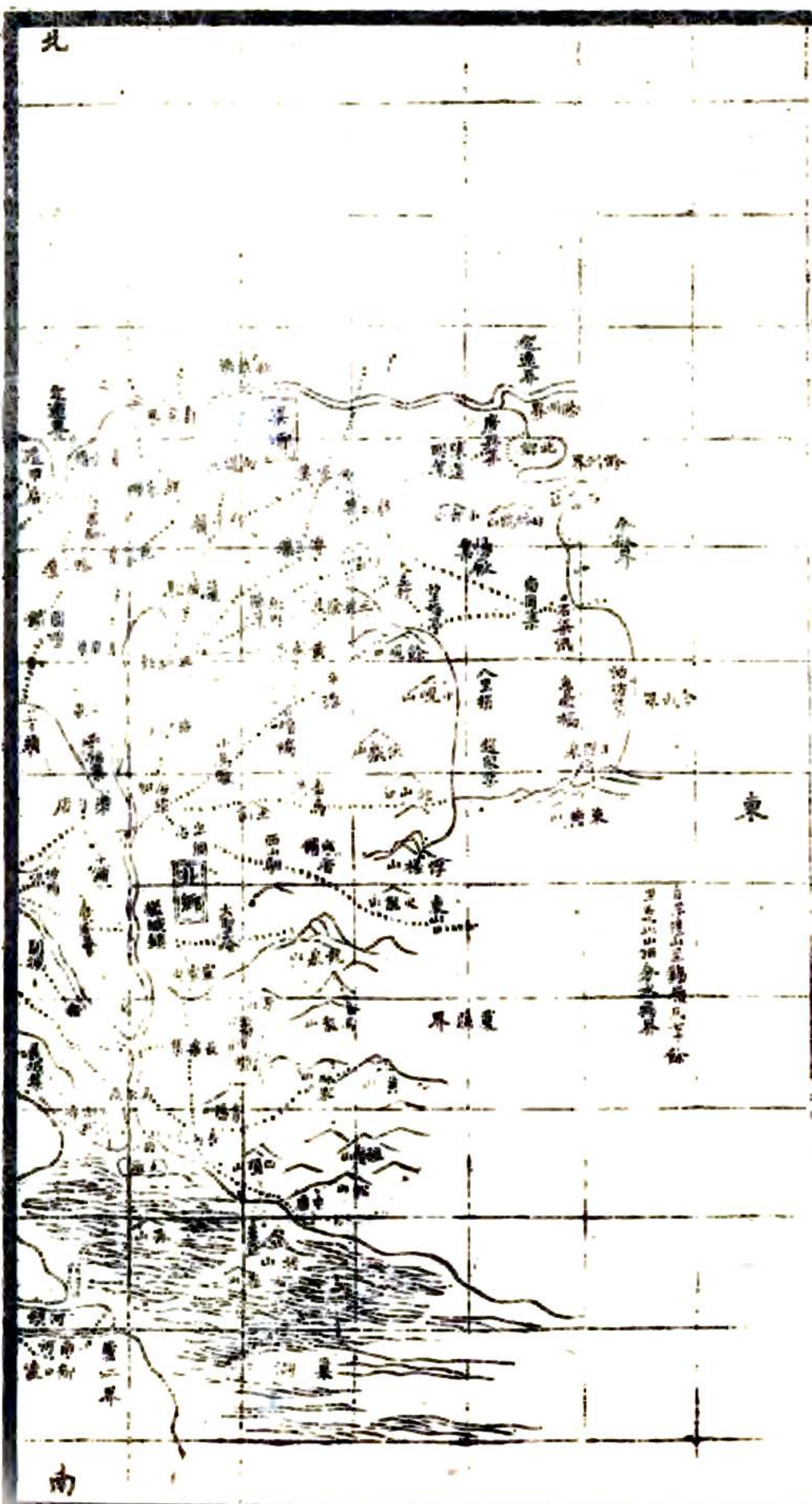
# 合 肥 縣 總 圖

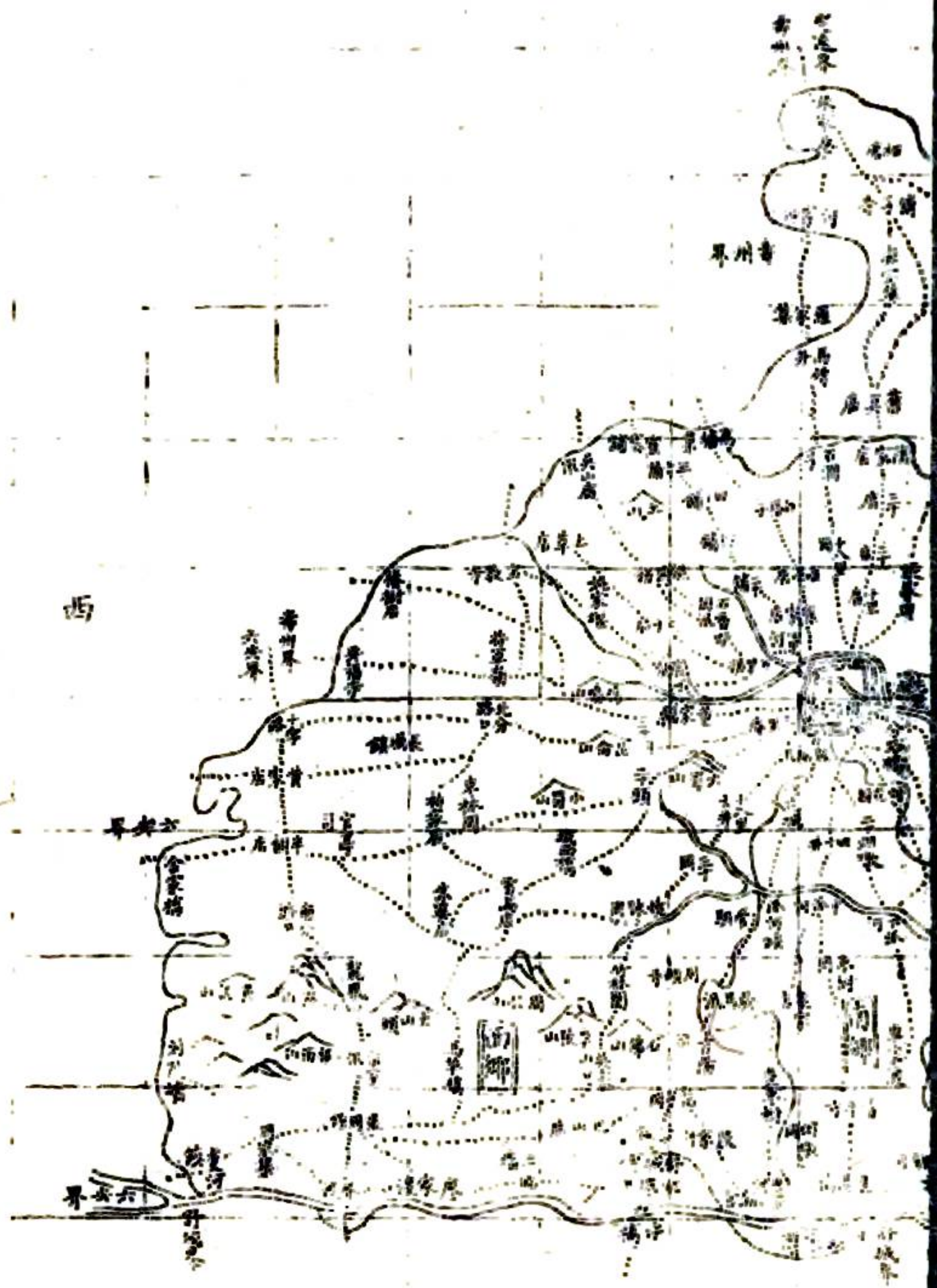
合肥縣志卷一

圖說

二

每方二十五里





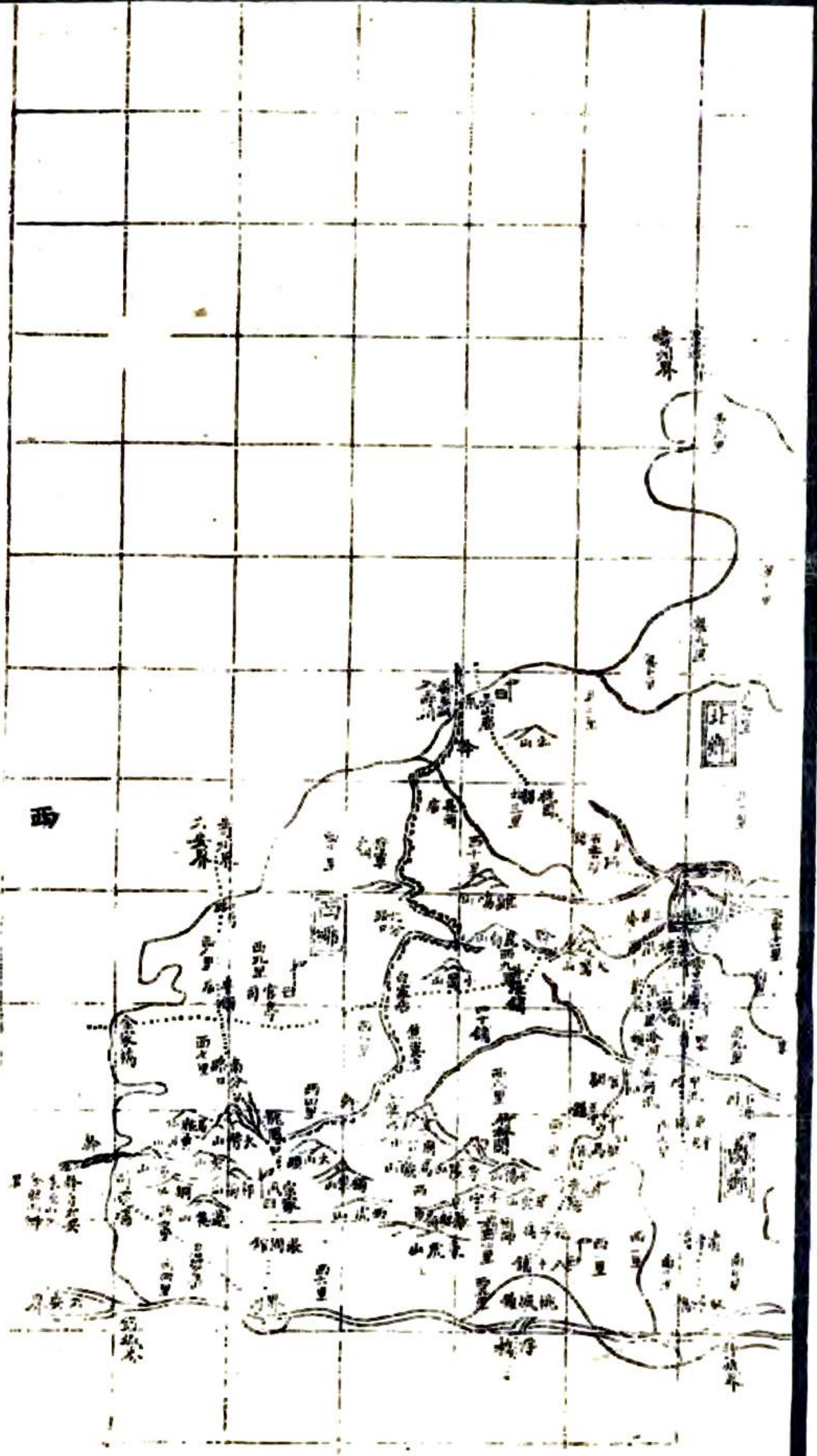
合縣縣志卷一

圖說

三

全境五鄉山水諸說詳後分圖





合龍縣志卷一 圖說 五

右全境山圖并載龍幹及營汎其驛路舖路附見餘詳山水志

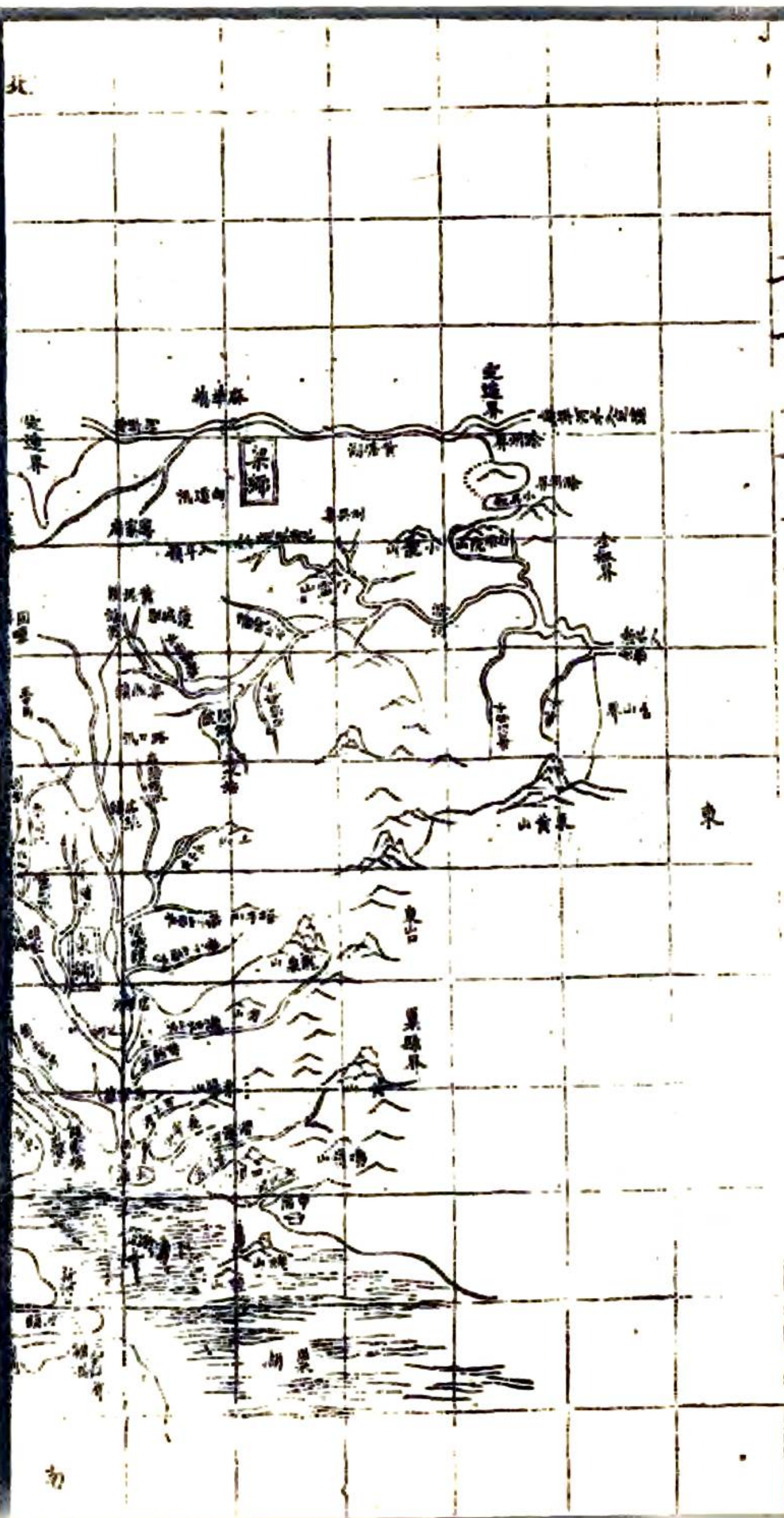
# 合 肥 縣 水 圖

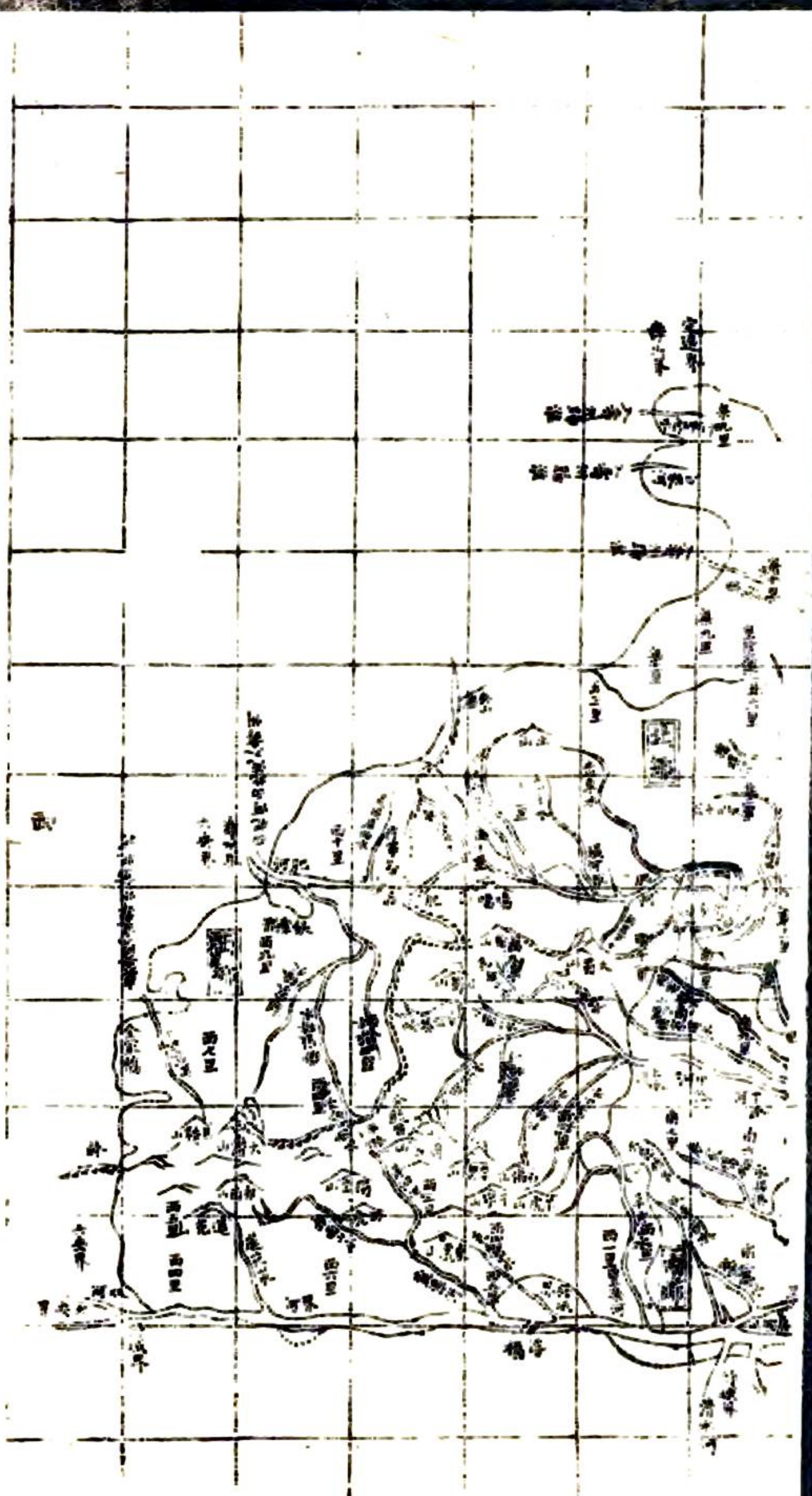
合肥縣志卷一

圖說

六

每方二十五里





合肥縣志卷一

圖說

七

右全境水圖其山則爲水所源者附見餘詳山水志

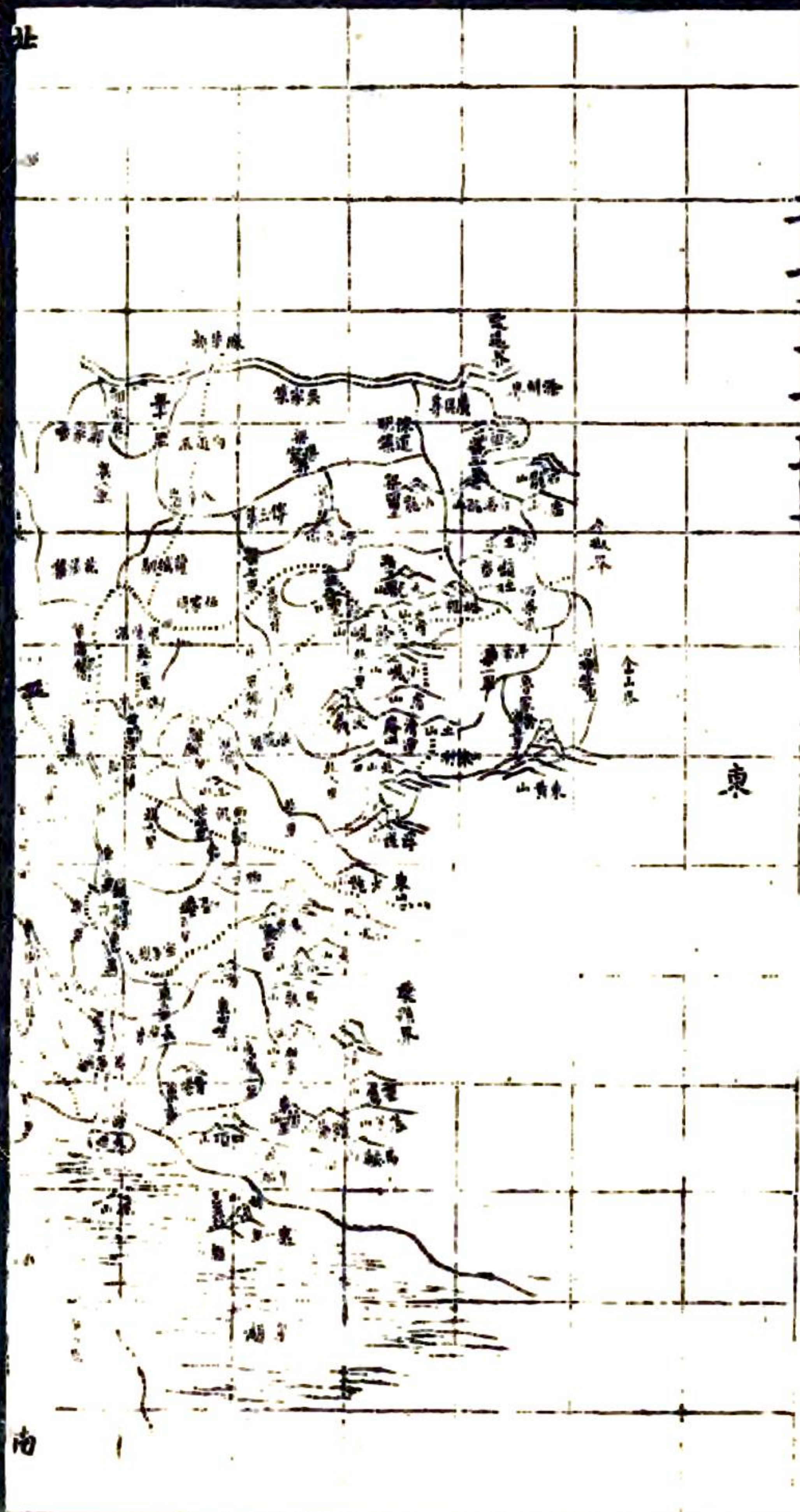
# 五里區圖

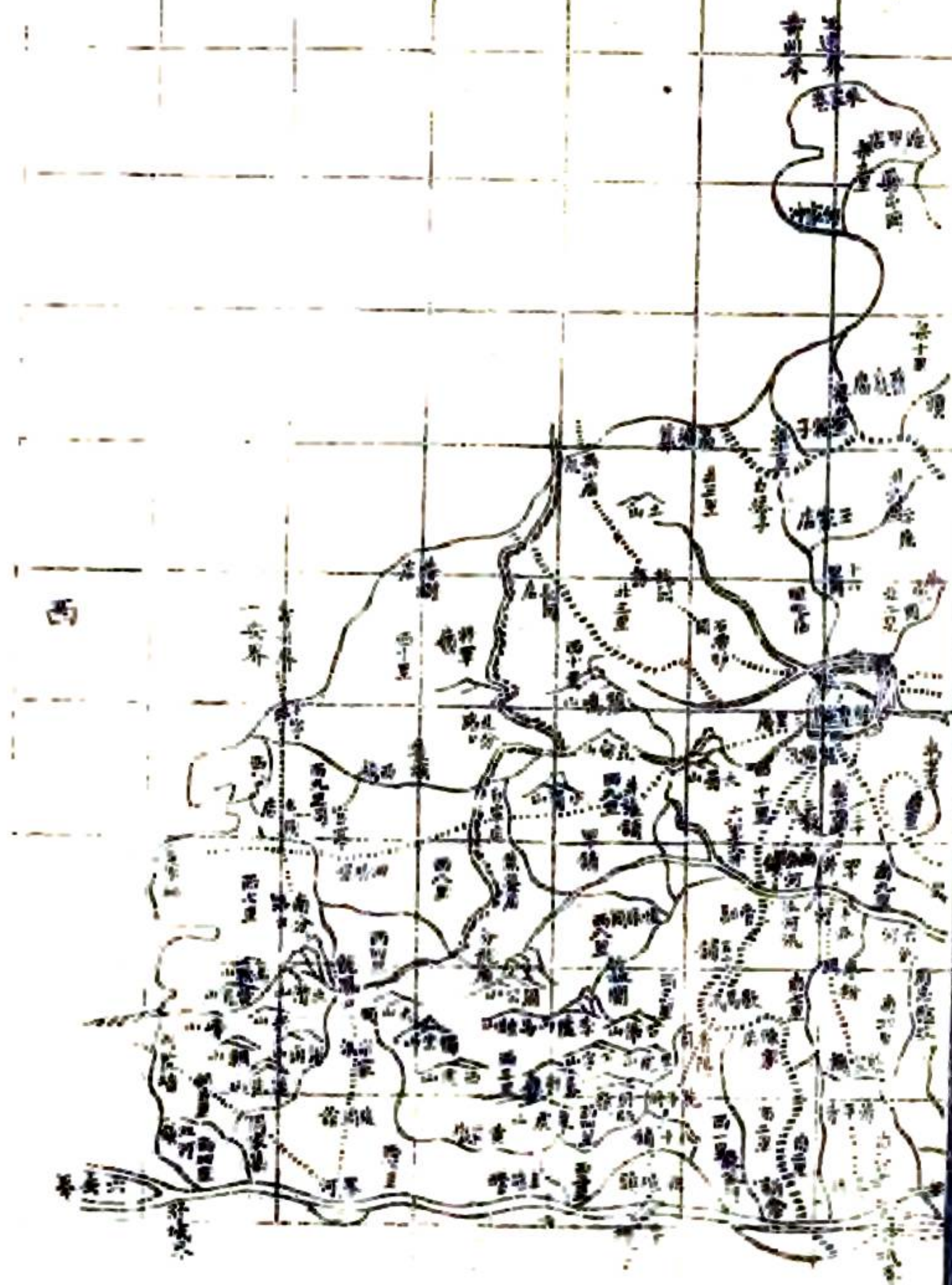
合肥縣志卷一

圖說

八

每方二十五里





右五鄉區里圖縣境之里共六十有四東西南北四鄉鄉各十  
 一里梁鄉十二里在城八里城雖舊有布政等十八坊又有右  
 一廂二廂三廂左一廂等名分見舊志而自某至某爲某廟某  
 坊迄無定址故今雖有八里之名而究不能分界繫指也至各  
 鄉分里亦頗碁布錯置如姥山在巢湖中而爲東一里甲元祖  
 山界滁州而爲北五里甲劉花園在東鄉而爲南一里甲又有  
 所謂攢撥里者名雖某鄉某里而實則各鄉卹鎮分割撥管如  
 此者不一而足尺幅中亦不能盡見今卽其有定者分注於圖  
 而卹鎮山水之大者在某里內則詳列焉

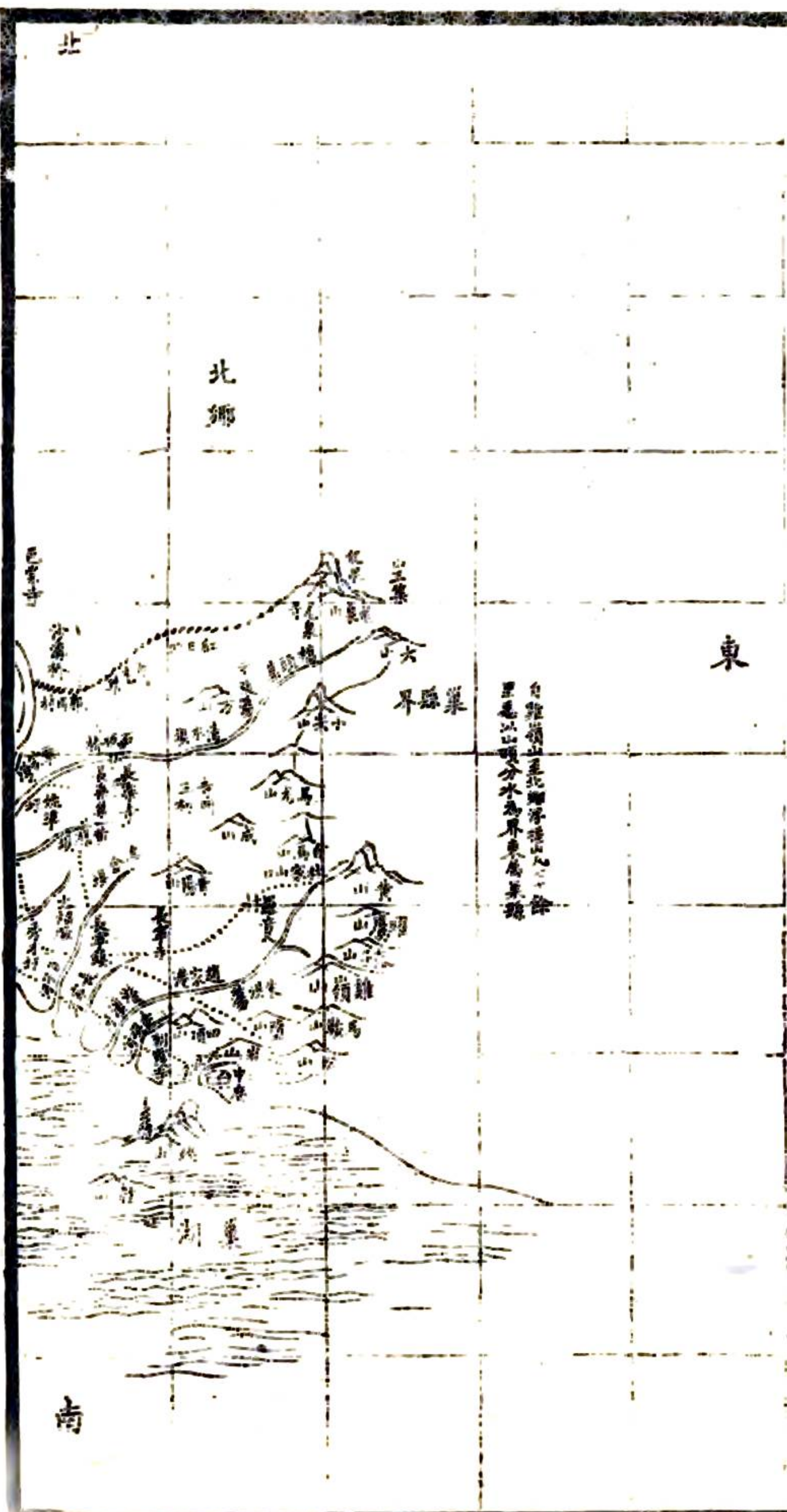
# 東 莞 縣 圖

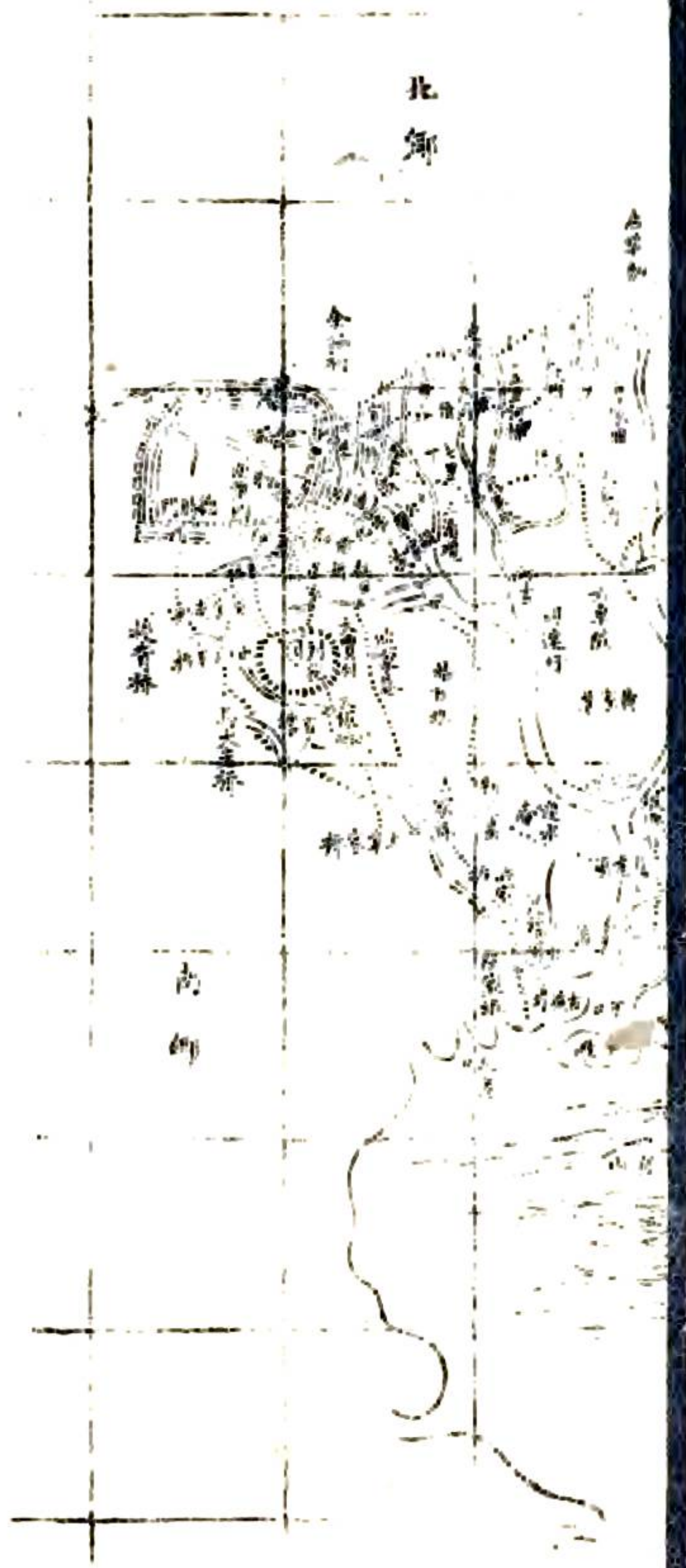
東莞縣志卷一

圖說

十

每方二十里





合龍縣志卷一 圖說 十一

右東鄉圖南北距一百里東西廣九十里為分里者十有一當鄉之山姥山四頂龍泉青陽黃山最著水則肥水自大東門弔橋前入界東南行入巢湖店埠河自曹公橋南入界南行至三汶河會肥水此為經流俱通舟楫餘則皇立廟即皇陵南水自觀德橋入界合於肥五十里岡水七里橋水三十埠東西水俱入鄉界南行至武家橋入肥其南十五里河自梭背橋入界東南行合於肥東則龍泉山水黃鱗壩水俱西行合於肥又東南赤壩河潛溪河長寧河百子河皆獨入巢湖皆田間沖水也

南  
鄉  
圖

合龍縣志卷一

圖說

十一

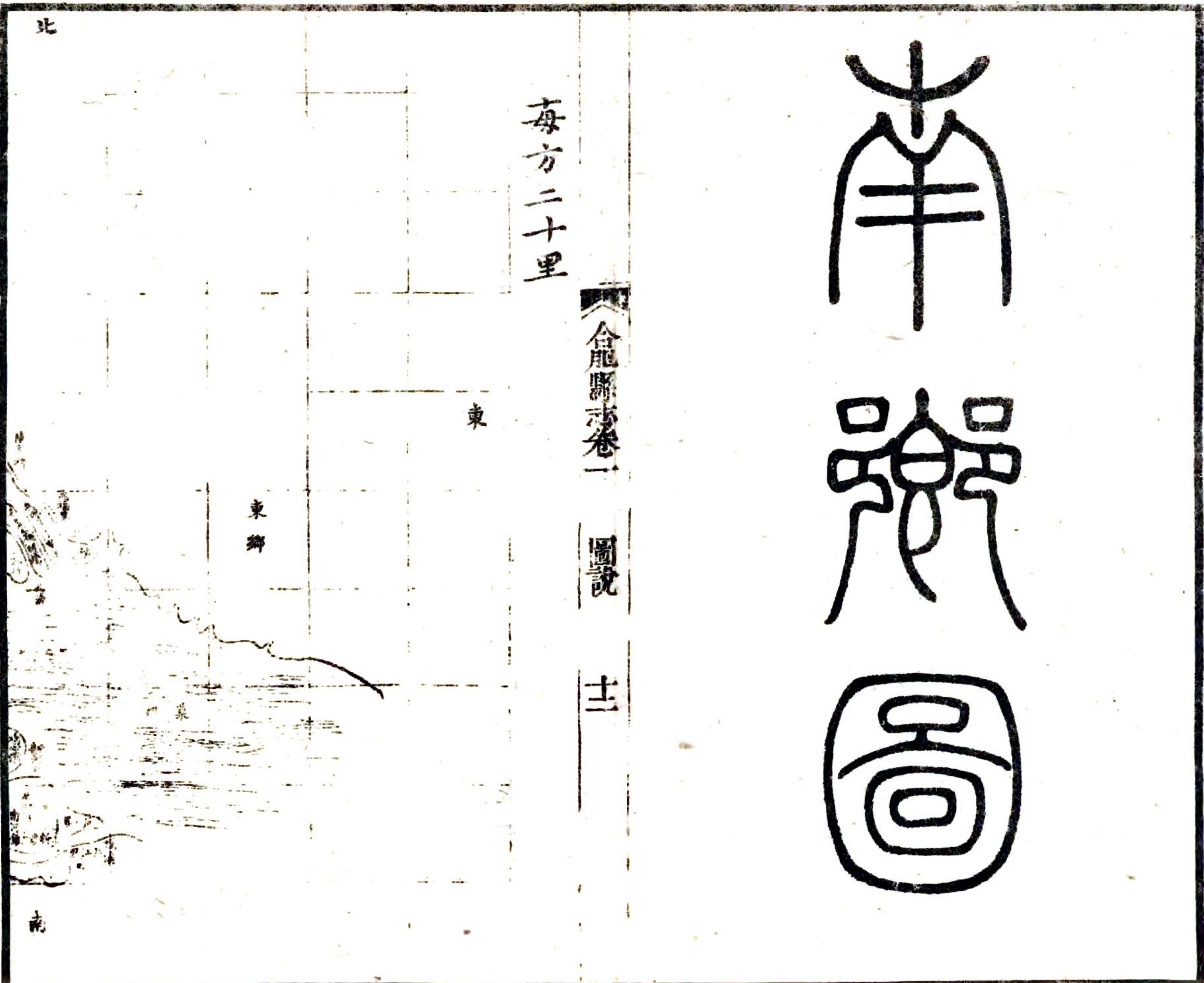
每方二十里

東

東鄉

北

南

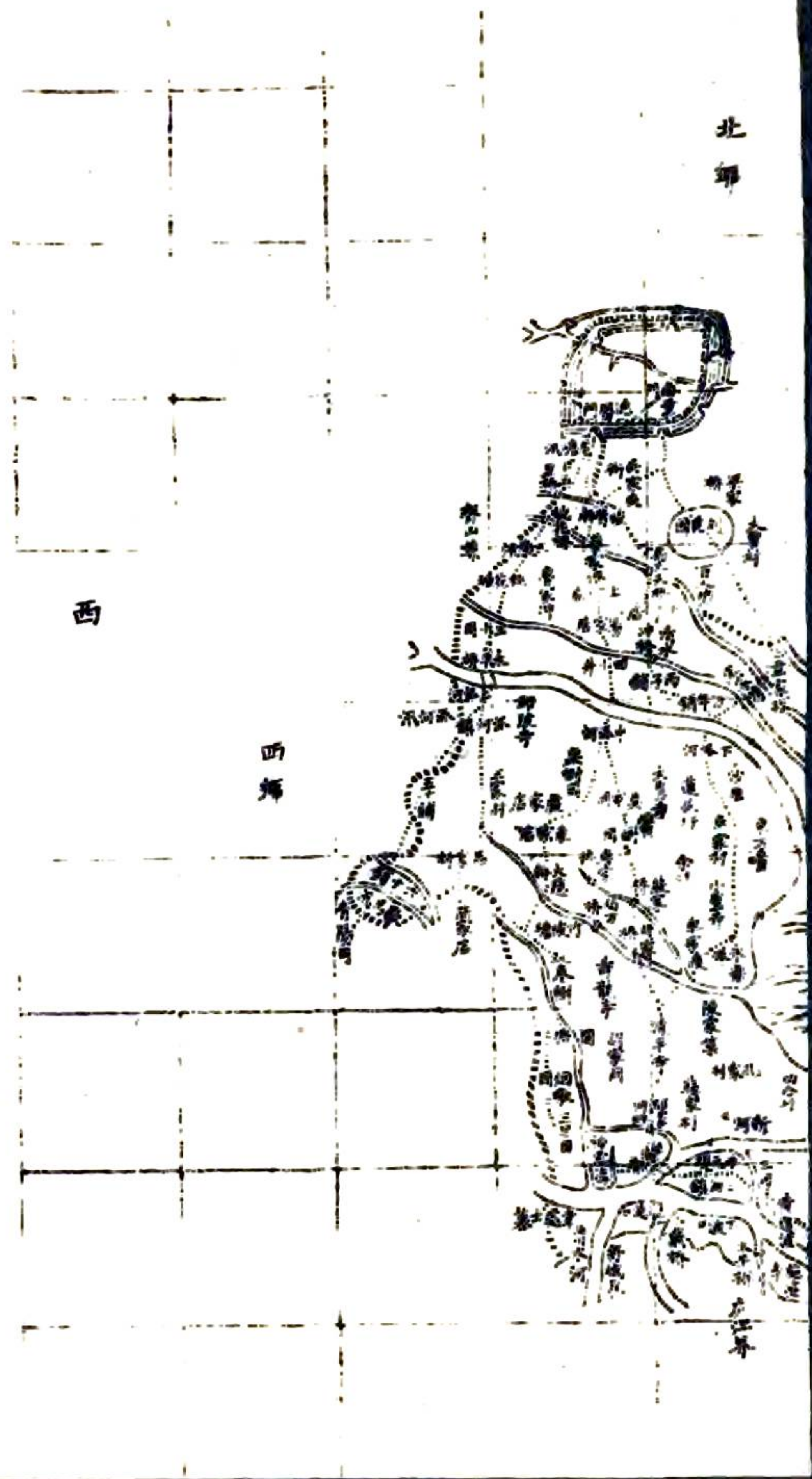


右南鄉圖南北距一百五里東西廣六十里爲分里者十有一  
 當鄉無山水則豐樂河自彭家灣入界東行舒城西山水會焉  
 又東行廬江馬槽山水會焉是名三河東入巢湖派河自上派  
 河入界東行入巢湖皆爲經流俱通舟楫餘則桃花橋水侯家  
 岡水大慈橋水俱東行直入巢湖雙棗樹水東行入三河皆出  
 閭沖水也

合肥縣志卷一

圖說

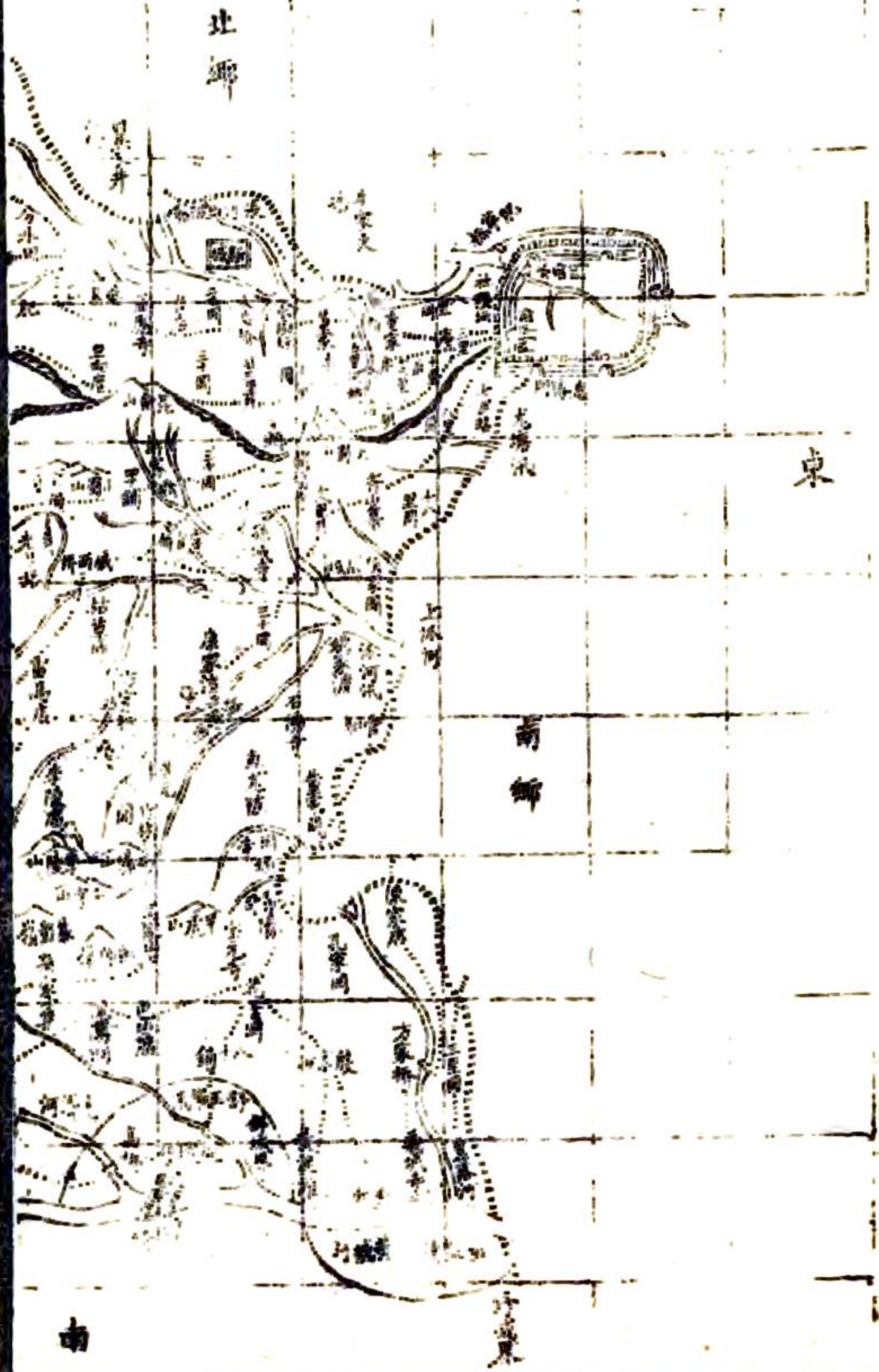
十三

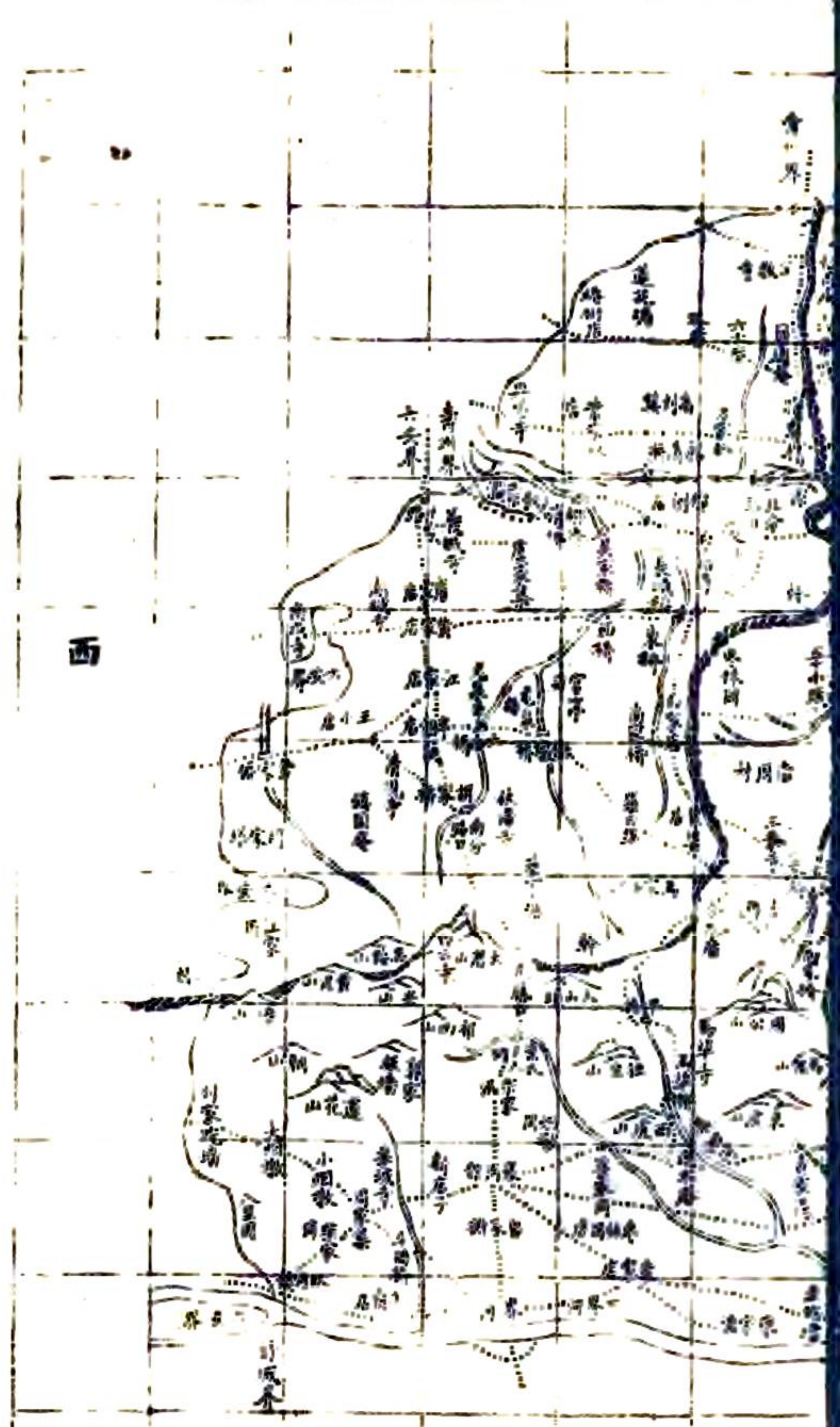


# 西 巖 圖

合龍縣志卷一 圖說 十四

每方十五里





合龍縣志卷一

圖說

十五

右西鄉圖南北距一百三十里東西廣一百三十里爲分里者  
 十有一龍幹自六安州來自嶂山入界屈曲東南行至三向廟  
 一支入城一支北轉至長岡店入北鄉山則大蜀小蜀大瀟李  
 陵卽紫蓬山雞鳴最著水則界河發源六安州至雙河入界東行入  
 南鄉蓮花山水祁兩山水平橋水東方虎山水羊虎山水皆南  
 行會焉派河發源周公山東北行入南鄉棗樹岡水小蜀山水  
 崑崙山水大蜀山水皆東南行會焉李陵山水竹林關西水千  
 字山水皆東北行會焉肥水發源將軍嶺一東行至水西關入  
 北鄉界仍分支入城長岡店水土山南北二水張河陂水北十  
 五里河水皆東南行會焉南十五里河水北行會焉一西行入

壽州胡家橋水灌墩橋水羅田埠水俱北行會焉寶教寺南水  
南行會焉其南十五里河經過南鄉至梭背橋入東鄉界金家  
橋水則獨行入壽州歸淮當鄉經流水四在鄉界中俱不通舟  
楫