

湘潭縣志

地270.37  
B9


湘潭縣志

方志

湖南省

湘潭縣志

全十冊



湘潭縣圖  
志十二篇

光緒十五年  
夏五月刊成

湘潭縣志序目

疆域一 縣境大圖 沿革圖 中星諸圖表

建置二 城圖 疆域小圖 都甲圖 驛站圖 市

肆圖 橋渡表 石路馬頭表 公田表

事紀三

山水四

官師五 舊國表 晉至元縣職表 明職官表 國

朝職官表 官師傳廿

賦役六

禮典七 羣祀表 佛寺表

光緒十四年刊

序目

湘潭縣志 卷一

人物八 貢舉諸表 品官表 加銜表 贈官表

封廕表 封爵世職表 耆壽一表 殉難名爵表

遇難士民表 陣亡勇丁表 列傳五十一 列女

表傳

五行九

藝文十

貨殖十一

序十二

湘潭縣志卷第一

疆域第一

湘潭名國始蕭梁時隋代併省縣國茶陵攸水陰山建甯地盡入湘潭自此麻代皆有湘潭縣唐書地理志曰湘潭後漢湘南縣地天寶八年移治洛口因改爲湘潭言沿革者自此殺矣漢志曰禹貢衡山在湘南東南後志亦言衡山在湘南侯國東南此湘南封域之可知者宋祁等改修唐書乃言湘潭縣有衡山以符合三志一若今縣卽漢湘南在衡山西者是以後名移前境也今縣地則湘南而名自茶攸昔孫吳分郡以湘西隸衡陽

光緒十四年刊

疆域一

湘潭縣志卷一

而茶陵四縣皆在湘東隸長沙梁立湘潭國與漢湘南吳湘西地望迥絕潭之言潯延迤深遠之稱不必臨湘川而氏縣也隋湘潭屬衡山郡在湘東漢湘南吳湘西隋悉省罷以入衡陽屬長沙郡在湘西衡山郡無南嶽湘潭不近潭州湘川東西間之也隋縣廣大而湘南湘潭並建唐乃以湘南之地加湘潭之名縣名仍梁地則非矣唐湘潭去都督治所百里或疑州卽在縣自唐及宋未立善化其地直至麓山與長沙分湘而祁等云元和後始屬潭州此又以湘潭昔屬衡山而意爲之說明乎湘東西則無疑矣今縣境西表昌韶二山東限湘水

南倚衡陰北連道林皆吳所分湘南立湘西縣地也東南入攸醴陵畸四十餘里則隋併建甯入湘潭地也南北直線百五十里加此四十里爲百九十里東西百五十里自鳳皇山步而西而北而東南復於鳳皇山約周六百八十里知縣治所偏北距界上三十里而近北至府治九十里水百里東北婆仙領善化瀏陽醴陵四界東南鳳皇山衡山攸醴陵四界西北湘潭坳湘鄉甯鄉三界北道林甯鄉界昭山善化界其大界則北善化南衡山東醴陵西湘鄉而民俗與湘鄉甯鄉尤親明代分城中爲二坊附郭爲二廂各統於鄉都四境人鄉二十

光緒十四年刊

疆域二

湘潭縣志卷一

一都都大者設里長七小者一

國朝罷里長仍編十人都都爲十甲近歲軍興鄉各立團團各制名然無稱用之者而民間言都有一百九蓋宋前未割立善化有此號也自城東至婆仙領北至昭山曰忠臣鄉爲一都三都地里曰唐興瀕湘北自炭塘徑城直南至都石站迤西極於氈帽山凡一百八十餘里爲光澤鄉上四都二都八都十二都十三都下八都九都十六都中八都地也里曰安仁褰帷望霞志德龍蓋可風明堂十六都之間及南盡縣境爲建甯鄉下十七都十八都地也里曰齊民義先中八都之西迄天馬

山爲上八都亦光澤鄉也而未知其何里自洛口南至黃茅西至碧泉爲懷德鄉十二都十都地也里曰感化自縣西迄仙女山南界漣水爲移風鄉上下五都下四都七都六都地也里曰安定上林託居居義盤石常安自移風鄉以南爲易俗鄉十一十七十四都地洛漣二水閒也瀕洛水爲十五都而立兩鄉上民鄉里曰布政崇嶽鄉里曰富陽自昔餘富之區也其建甯鄉亦有明堂里懷德鄉亦有龍蓋里則錯入華離之士乎然今鄉民亦不知鄉里名唯以都分諸都亦不必皆稱其都而十四都則以都舉凡都里山水驛道市集併圖於一幅

光緒十四年刊

疆域三

湘潭縣志卷一

則餘而難畧故疊爲五圖分類系之建置故城當以意攷故列諸史志明而辯之附於茲篇

# 大邑縣境圖

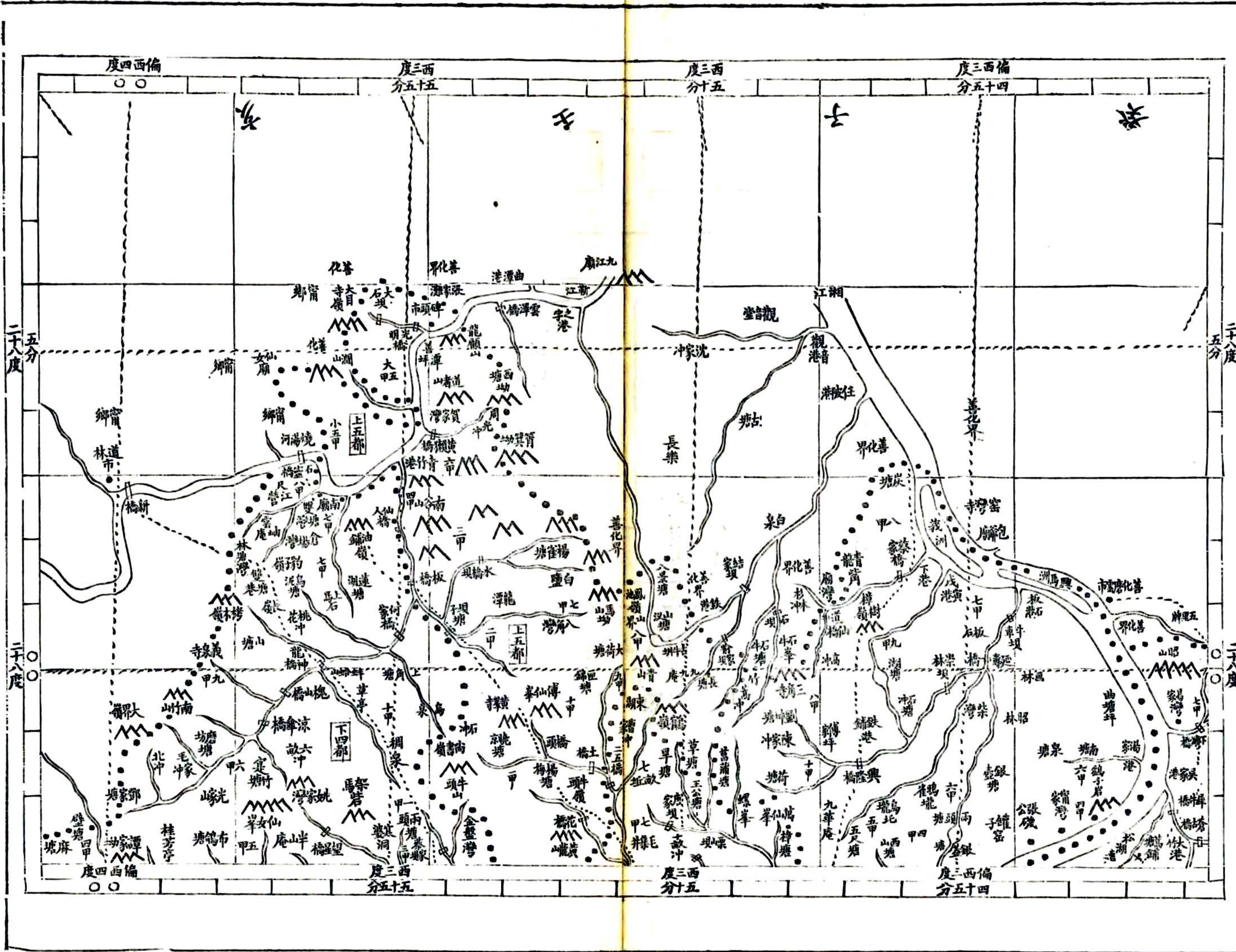
光緒十四  
年刊

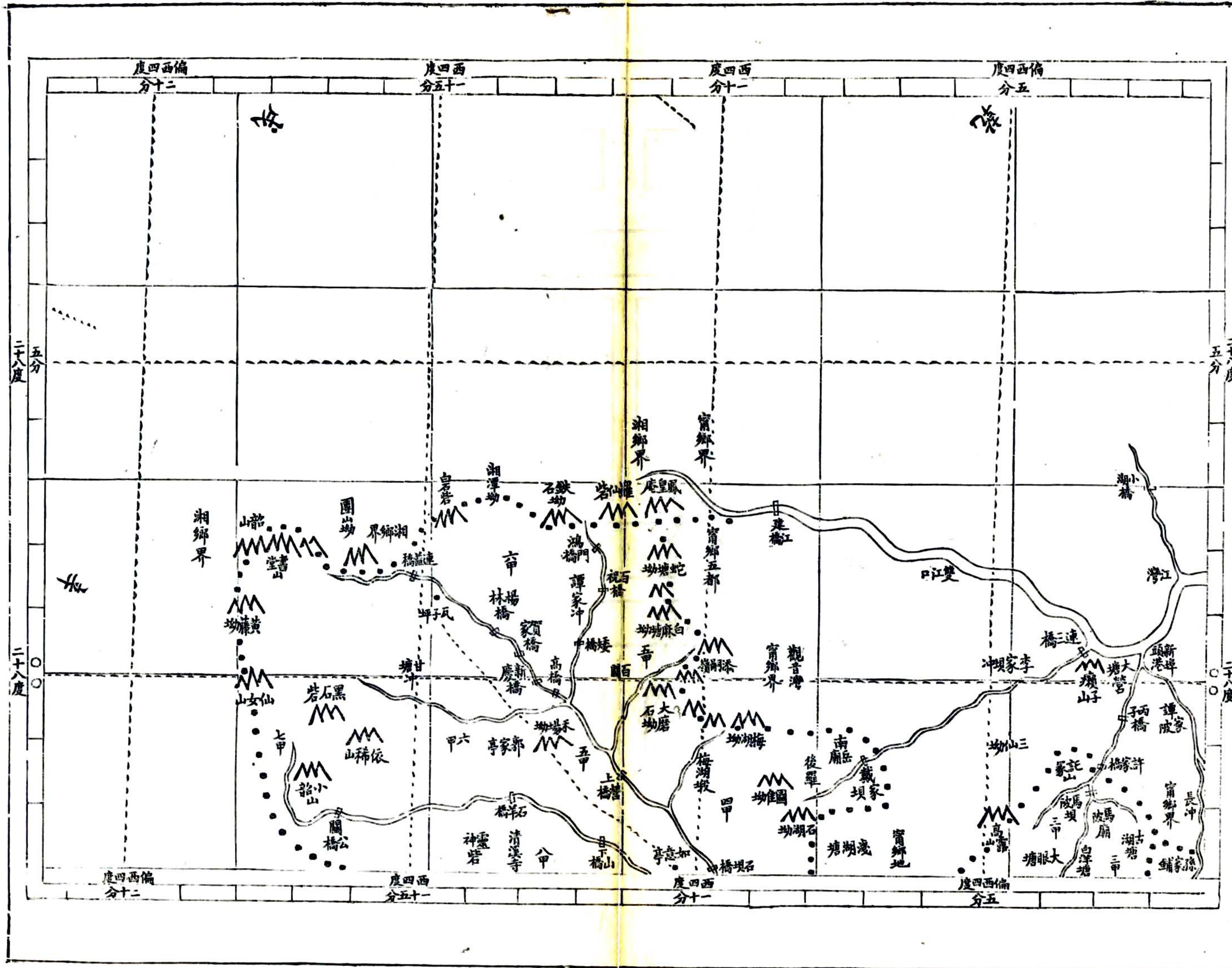
湘潭縣志  
卷一

## 圖例

每方十里都界從大點虛曲綫  
驛路作小點虛曲綫  
驛鋪從×驛塘作·







二十八度五分

二十八度〇〇

二十八度五分

二十八度〇〇

度四西偏 分十二

度四西偏 分五十一

度四西偏 分十一

度四西偏 分五

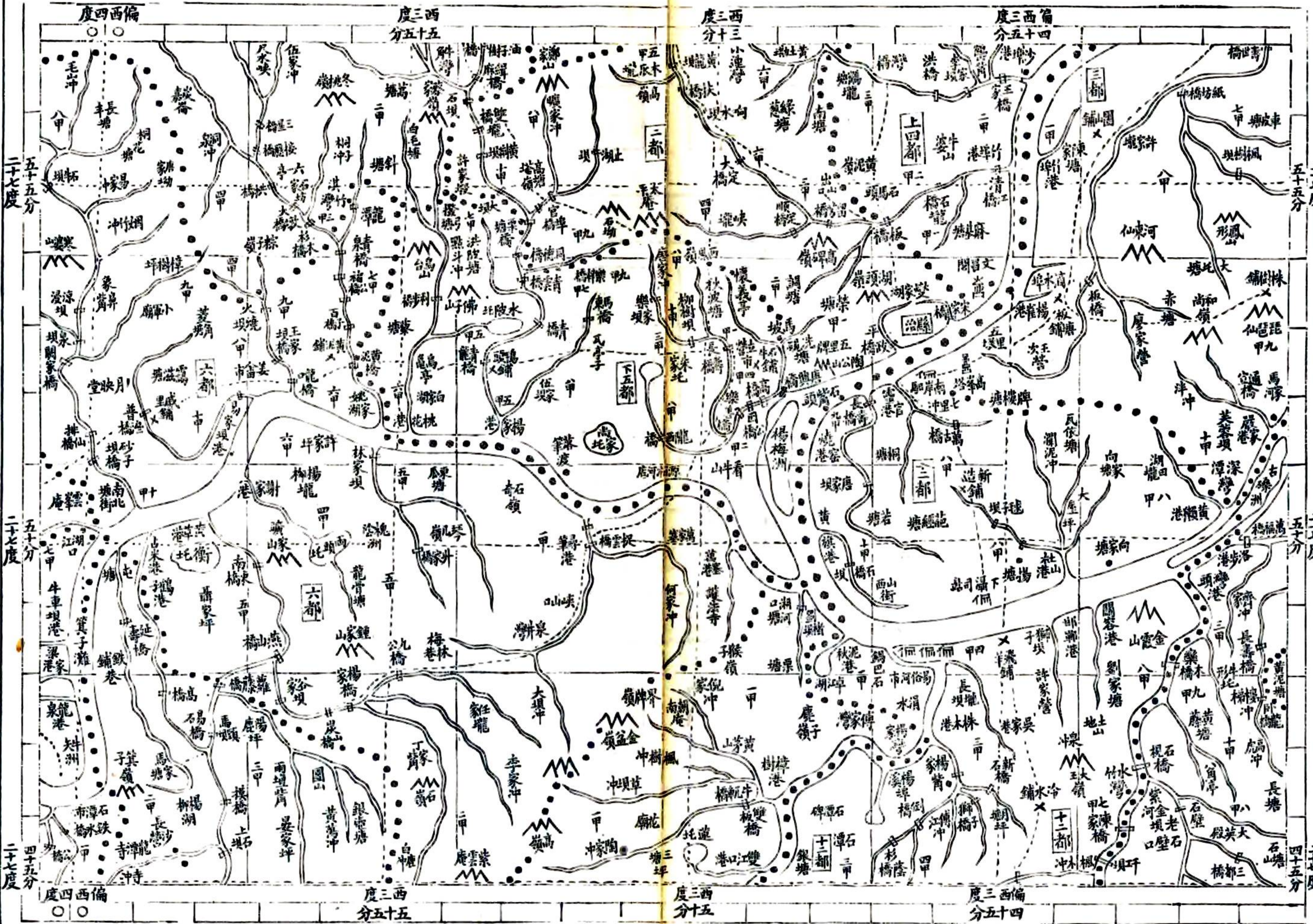
度四西偏 分十二

度四西偏 分五十一

度四西偏 分十一

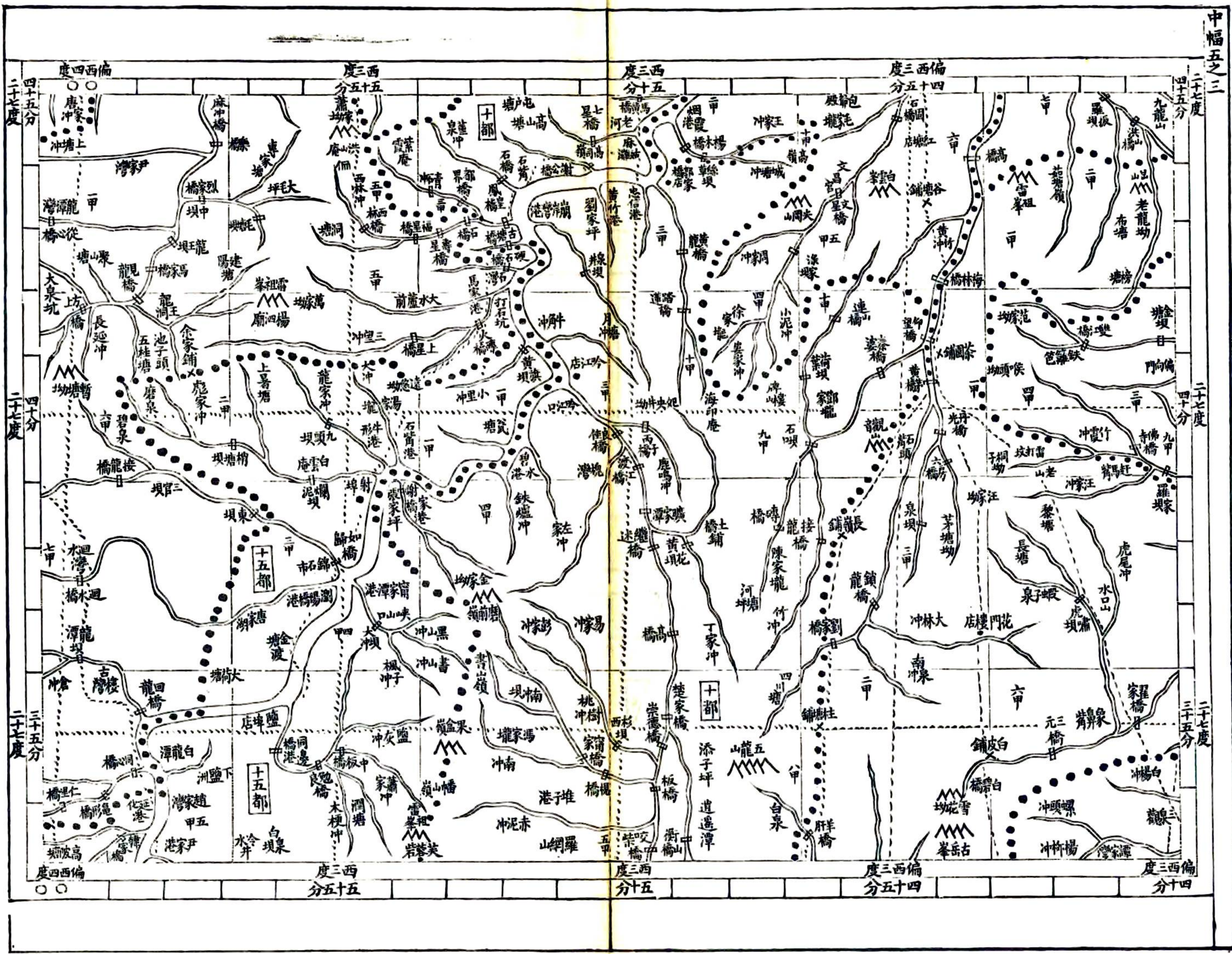
度四西偏 分五











四十五分  
二十七度

四十分  
二十七度

三十五分  
二十七度

四十五分  
二十七度

四十分  
二十七度

三十五分  
二十七度

度四西偏

度三西  
分五十五

度三西  
分五

度三西偏  
分五十四

度三西偏  
分十四



