

衡陽縣志



7-1270.43  
#74-38  
ep=21-7



新陽縣志十一篇

同治十又  
三年刊成

衡陽縣志卷第一

疆域第一

昔杜黃帝畫野分州得百里之國萬區堯舜之際鴻水分絕離九爲十二至禹復合其作貢曰荆及衡陽惟荆州其土泥涂田丁中衡陽之名古矣九州之形南北隄山小山及大山爲恆大山宮小山爲霍霍山亦曰衡山職方氏荊州之鎮也春秋緯以荊州應北斗衡星衡山之名蓋取斗精于文恆者互也衡橫也南北嶽形連岡通領春秋傳曰山南爲陽衡陽之地通乎大交周官序荊州利丹銀齒革只一男二女畜宜鳥獸而穀宜稻自

同治十一年刊

疆域一

衡陽縣志 卷一

軒轅至周末時衡陽爲荊南垂而今縣境得萬區之一王制稱名山不頌春秋傳言五嶽之下皆有諸侯朝宿之邑然則今縣百里宜無封國秦分天下爲郡縣漢志稱長沙國領十三縣六曰酃縣七曰承陽自高帝五年已然今縣之地蓋自秦已置一治云漢武帝置零陵郡而立鍾武縣宣帝時以封長沙王子爲侯國平帝時承陽亦爲長沙王子侯國光武初立長沙王劉興地盡入興越十年國除以酃屬長沙鍾武承陽屬之零陵衡清之分昉此矣順帝更鍾武爲重安獻帝時劉表立臨蒸臨蒸蓋承陽改名也酃與臨蒸夾湘臨蒸與重安夾蒸

臨蒸重安今縣境內地也建安二十有四年而孫氏立衡陽郡晉武帝十六年復置烝陽而臨烝移湘東至孝武帝二十三年乃併烝陽於重安移臨烝爲湘東倚郭併省鄴縣宋文帝初以重安爲侯國明帝時爲子國齊高帝初重安度屬湘東而衡陽郡所治五縣蓋北無今縣地矣梁陳之時重安國或侯或公陳宣帝初析臨烝置新城隋文帝初置衡州廢陳衡陽郡爲縣縣名衡陽自此始焉然其時衡陽縣地爲今衡山今縣之地隋衡山也唐初還置臨烝於湘西元宗二十年更名衡陽今地今名相浴杜茲臨烝重安新城則省自隋自開元迄

同治十一年刊

疆域二

衡陽縣志卷一

元順帝四年衡陽一縣全有今衡陽清泉二縣之地至元初復立新城明太祖十年省矣

國朝乾隆二十一年用巡撫陳宏謀言析衡陽東南境置縣曰清泉衡陽之界仍依湘水於漢承陽鍾武地也今縣境準直綫東西百十八里南北百四十里周五百八十五里三十九步爲方里者九千八百五十經度準京師爲中綫偏西四度三分三十秒緯度北極出地二十六度五十六分距京師南十二度五十九分其治爲衡州府倚郭分巡兵備道駐焉北至京師四千一百六十五里西北至總督駐城一千二百八十里水千四百

六十里至巡撫布政司使駐城三百七十里水五百里  
東南依湘畫界爲清泉縣地西至表山寶慶邵陽永州  
祁陽界百一十八里北迤至九峰山長沙湘鄉縣界百  
四十三里

全境五界自城向地平經度五十四度三十分寅準徑

綫二十七里七十二步至草魚石抵衡山清泉界向地

經二百六十八度酉方徑綫八十七里百八步至長老山

抵清泉祁陽界向地經二百七十三度酉方徑綫百十五

里至表山祁陽邵陽界向地經三百二度戌方徑綫百十

五里百八十步至鐵絲界邵陽湘鄉界向地經三百四

同治十一年刊  
疆域三  
衡陽縣志  
卷一

十六度壬方徑綫九十六里百八十步至甯家沖湘鄉衡

山界

周界自草魚石向申庚紆行百八十四里九十三步至

長老山皆界清泉自長老山向西辛紆行三十八里五

十四步至表山皆界祁陽自表山向丑紆行八十一里

至鐵絲界皆界邵陽自鐵絲界向艮寅紆行百二十三

里二百七十四步至甯家沖皆界湘鄉自甯家沖向巳

紆行百五十七里三百三十八步至草魚石皆界衡山

其鄉分二十五都都十區或十二區都自一至二十二

自四十至四十二一都至七都曰長樂鄉八都至十一

都舊曰金蘭鄉十二都至十五都舊曰永伏

後改永福鄉十

八都十九都舊曰光政鄉二十都二十一都舊曰重江

鄉二十二都舊曰清化鄉四十都四十一都舊曰政義

鄉四十二都舊曰募化

後改鄉募化

其形勢阻山包隴平田奧沃烝貫其中而湘帶其外犄角連邵屯聚相輔此一縣之資也若其據上流控零桂通塞百越斯府城之雄規未分縣之長算非百里之所展也今圖其疆域里都依今爲隄云爾

算經曰圓出於方方出於矩解曰萬物之象不出圓方

然則象萬物者其莫大於規矩乎古之所謂規矩者以

同治十一年刊

疆域四

衡陽縣志卷一

知天以知地知天者聖於地圖則經緯度是也知地者智於圖法則三角形是也然以之圖一縣百里之地求之二法難致其用古之作記里鼓車者其制莫傳百里之方既不可以星度推經緯而高污華離立表爲餘爰取隻輪車枞作記里儀定輪周五尺一轉得一步三百六十轉而得一里步里十百各有小輪置鍼焉隨所指以驗其數里步既覈用地平經儀以定經度儀全周三百六十度以正北爲初度由東而南而西旋至北爲滿度度析六十分正其子午窺以遊表按所切而得度分里昭矣規矩杜握疆界山水錯綜紆曲可範圍矣故

其圖之得經緯全儀之用焉雖然儀具矣測之不精猶無儀也測精矣圖之不審如無測也測精圖審而後規矩於是乎利用以爲後之君子亦有樂乎此也

惟衡陽疆域治所去極萬二千六百一十三里三分里之一偏京師中綫西七百二十三里八分里之五東西廣百四十里南北袤百七十里周五百八十五里方里九千九百有五十大小名山百二十有六名無所攷者以千計陸界五縣湘水爲界者十三里流從境內過者三十里都四十有三里入湘之水四曰承曰潢港曰招仁曰白露港承最巨自入境至承口二百七十八里錯

同治十一年刊

疆域五

衡陽縣志  
卷一

入清泉境者不足十九里入承之水數十其源杜三十里外百里內者十一水左得七水曰塞橋曰畚田曰橫口曰查江曰嶽山曰清平曰石港右得四水曰城坪曰均陂曰演陂曰武武最名其他縣水入承者有清泉之清化水自右來注之墟市五十所小市所杜而有皆躬履密測行數里則審察遠近山及市鎮坊表準望者又環測而備記之作三角形無算以爲目以節次連測者爲之綱依綱成圖無毛髮之參差復以其目攷之如疊矩重規焉

圖一卷縱四幅橫五排分之二十帙合之爲一圖中方

格方五里凡全境之方里地度之經緯各地距治所之  
弦綫自此而定周界爲內外度綫各一其杜外者列度  
三百六十正北起初度由東而南而西北此以縣治及  
天頂爲心地平爲界是卽爲地平經度凡各地向所治  
之方位皆從此定其杜內者上下斜對界虛綫四十八  
分以爲經序次自東而西左右平行界虛綫二十五分  
以爲緯序次自南而北此以地球北極爲心球腰大圍  
爲界是卽地球過極圍距等圍度平行者亦卽天球距  
等圍度凡治所及四境之偏西度極高度皆從此定周  
界以麤綫雙界者爲水道都界用從圓點驛道用橫點

同治十一

疆域六

衡陽縣志  
卷一

年刊

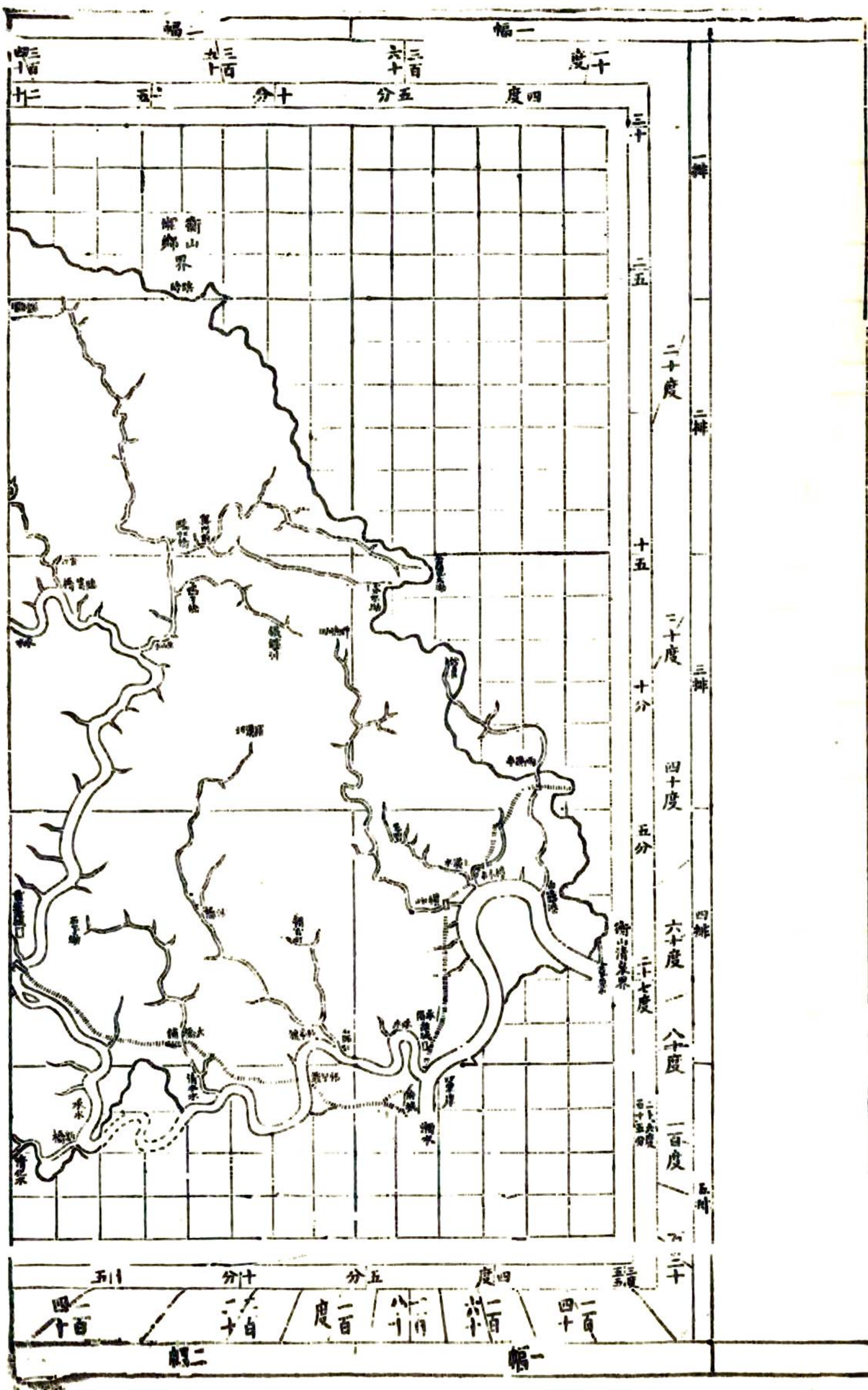
縮爲總圖度數排幅皆具總圖方格一如分圖城圖式  
縱長縮小則街巷不備題字無所容故爲三幅亦用開  
方方三十丈初皆爲表旣成圖因存度里表一卷附於  
後以待他日按表補圖云城圖三幅別杜建置篇

# 縣城總圖

同治十一年刊

疆域七

總圖

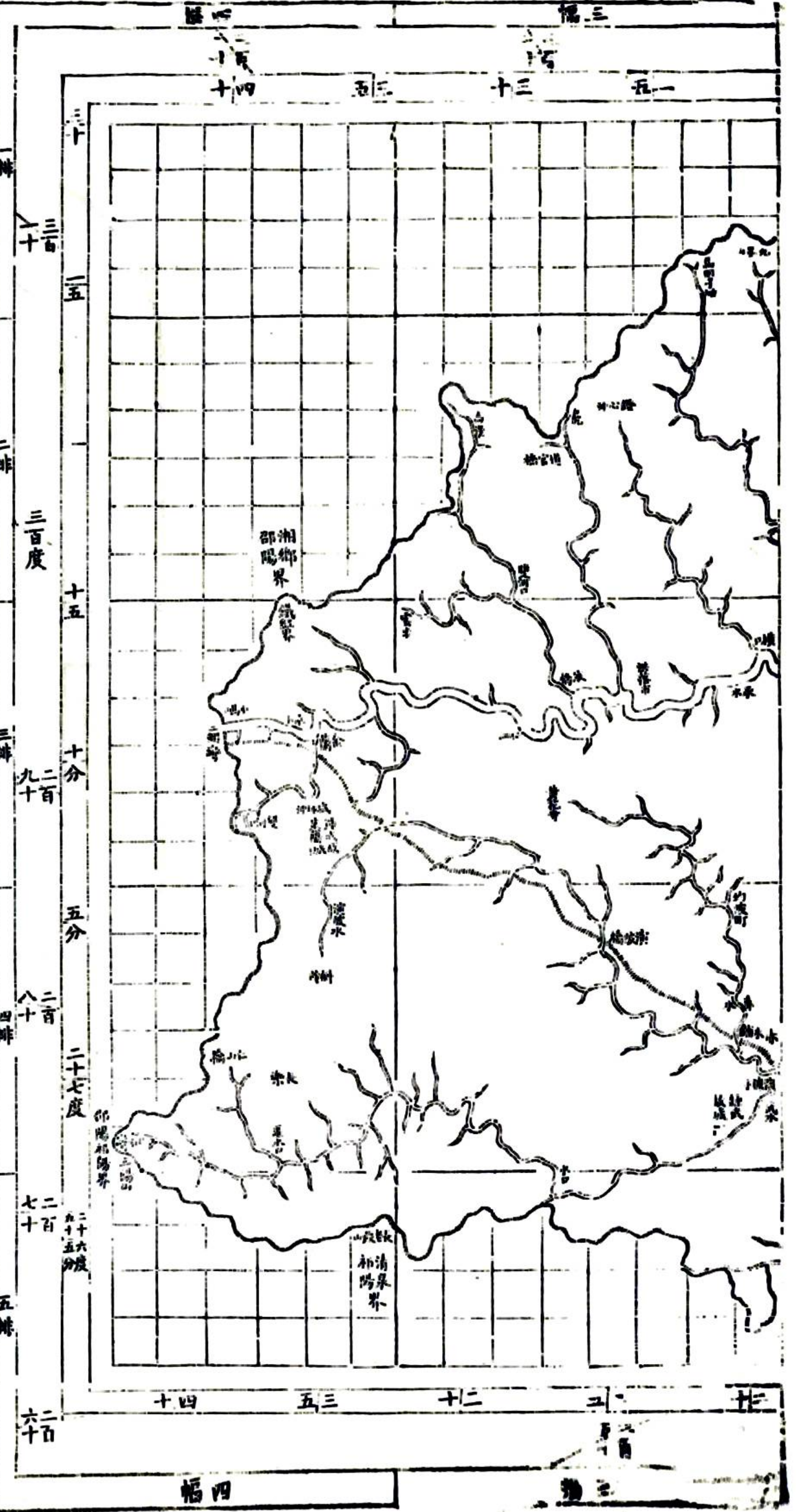


同治十一年刊

疆域人

總圖

衡陽縣志



疆域圖

同治十一年刊

疆域九

衡陽縣志

卷一

三百六十六度

十一度

同治十年刊

一分二 一分三 一分四 一分五 一分六 一分七

四度 五度 六度 七度 八度 九度

疆域十

圖一幅一册

德陽縣志 卷一

二十分 二十九分 二十八分 二十七分 二十六分 二十五分 二十四分

分五

度四

二十

三五百十度

分八 分九 分八 分九 分八 分九

二十七度三十分

二十七度三十分

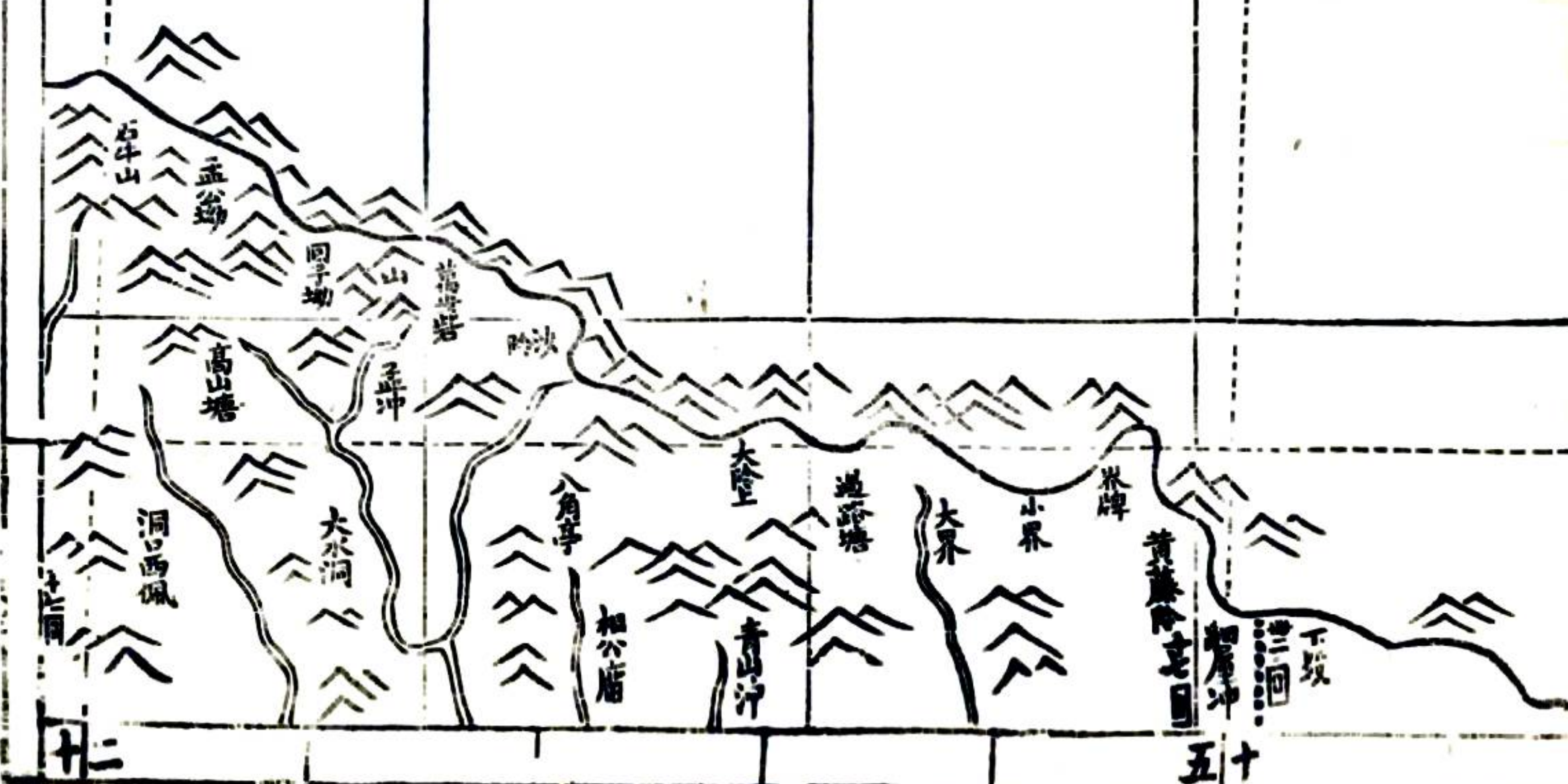
同治

疆域十一圖 二幅一排

衡陽縣志

三五百四

分八 分九 分八 分九 分八 分九



分十

三

度十

度十三百三

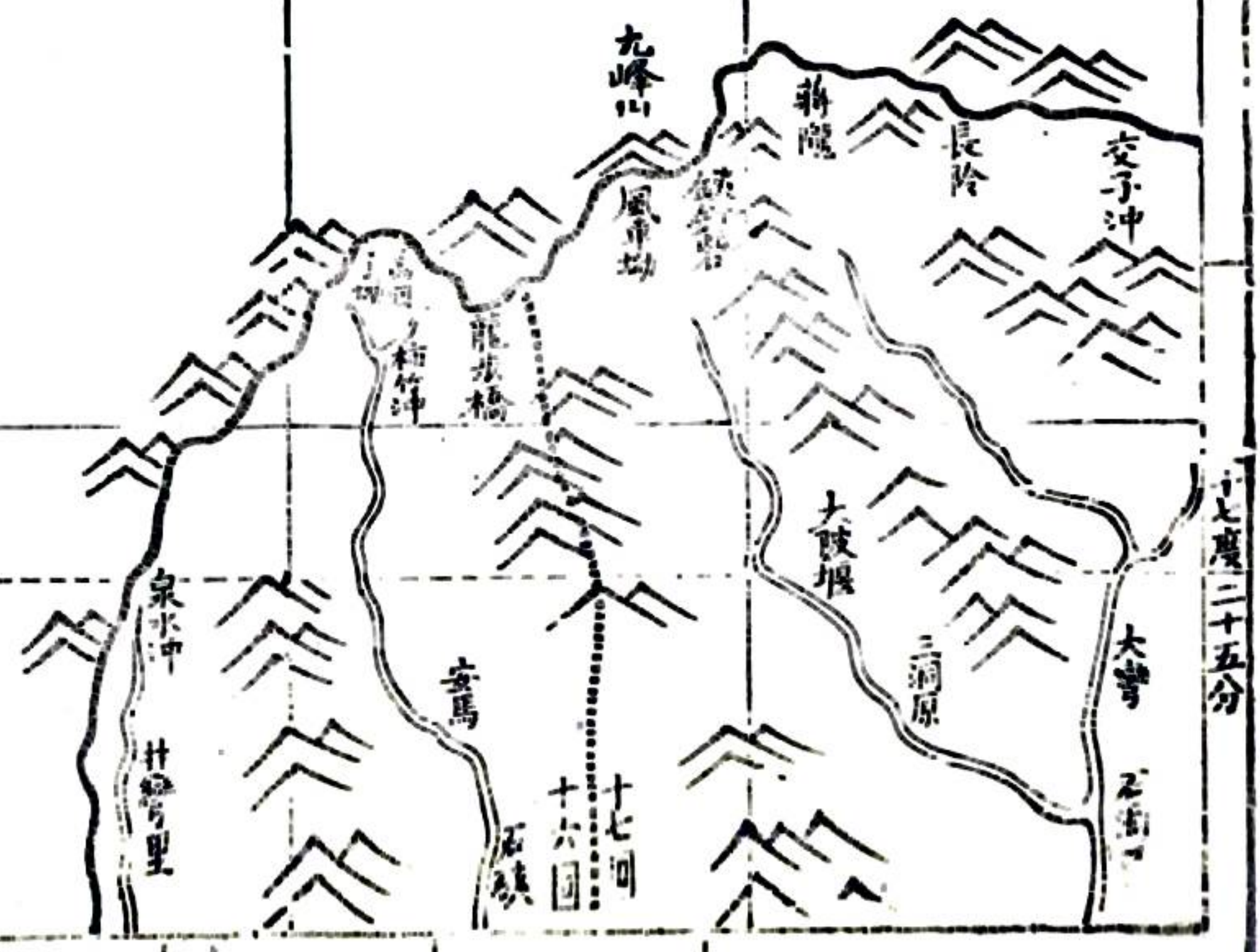
同治十一年刊

分十 分十 分十 分十 分十 分十 分十

分十 分十 分十 分十 分十 分十 分十

二十七度三十分

疆域十一圖 二幅一排



二十七度三十分

衡陽縣志 卷一

同治十一年刊  
三百二十度

四分早 三分早 三分早 二分早

四分早 三分早 三分早 三分早 三分早 三分早 四分

三百二十度

二十七度  
三十分  
二十九分  
二十八分  
二十七分  
二十六分  
二十五分  
二十四分


疆域十三圖 四幅一排

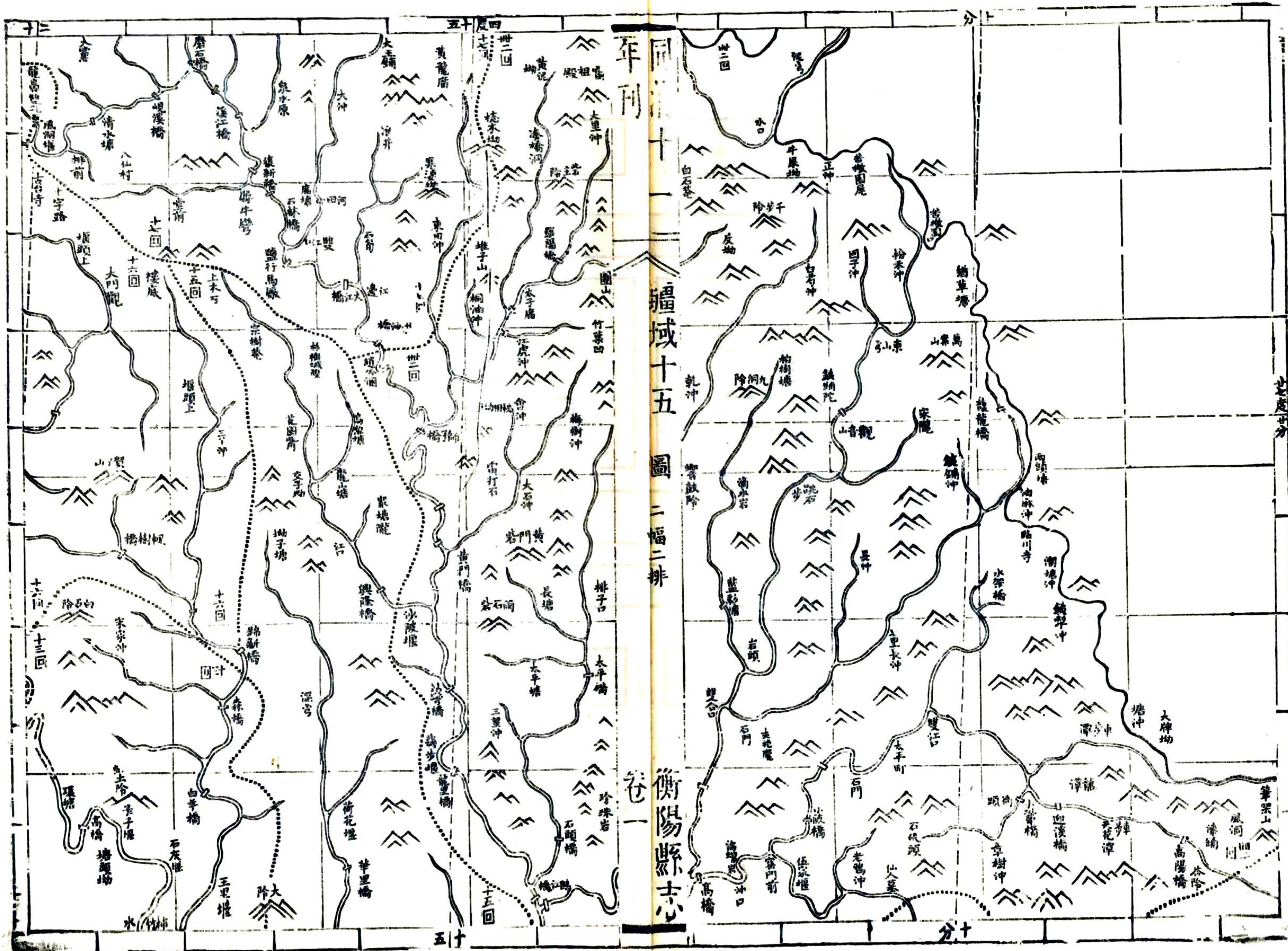
衡陽縣志 卷

度

四分 二十三分 二十二分 二十分 二十九分 十八分 十七分 十六分 十  
二十七度

同治十一年刊 疆域十四圖 一幅二排 衡陽縣志 卷一





年刊

疆域十五圖二幅二排

衡陽縣志 卷一