


東安縣志

北 270.129
39
:1-4



回深

城

圖

疆域第一

東安縣志一

疆域地圖 沿革圖說

東安於漢為洮陽之地傳云自秦以來嘗置東安驛於今縣城唐末馬氏擅湘桂立東安場宋雍熙升為縣元明不改

國朝隸永州府而統以湖南巡撫布政使其地東西百三十五里南北百七十八里在府城西北偏 京師中綫西五度十三分計里九百三十五北極出地二十六度十四分為距萬二千七百五十三里又三分里之一編十鄉曰宣吐仁智恭中清吐清下仁厚仁愛此十鄉

東安縣志

卷一

疆域一

一

光緒元年刊

近又略分為上中下三鄉而舊名尚存宣上鄉者附郭近郊之地也西為宣中東南仁智其恭清仁愛六鄉皆在東北仁厚鄉則環縣城遠郊之地仁愛仁厚皆康熙中增編自縣城至府城陸九十里水百四十里至巡撫布政使駐所陸七百二十里水千二百里至湖廣總督駐所陸千四百七十里水二千四百七十里至巡道駐所衡州府城陸四百五十里水七百里境接五縣周界五百二十二里東南至零陵界四十五里北至寶慶武岡州界四十五里東北至寶慶府邵陽縣界百八十里南至廣西全州界十五里西至全州界四十里北西皆

界寶慶府新甯縣其隅得三十五里而居武岡全州之交其東北四門寺邵零之交亦入祁陽而不可云界焉其形勢南帶湘川貫而西東北度應水迤南東出多廣谷大山民率族居山川阻而不隘兼零邵之俗儉拙猶過自零陵至全州驛道不經縣城秦漢置驛蓋自邵零達今興安取道洮陽爲郡城通於北部徑路平夷儻其左乎五代置場掌以巡官有茶鹽竹木阮冶諸場東安無茶鹽五金大利蓋資其材木以造舟筏所謂東安場者疑船場云今以今縣城及天頂爲心地平爲界以定外經度三百六十以球腰過極綫爲內經度五十三以

東安縣志

卷一

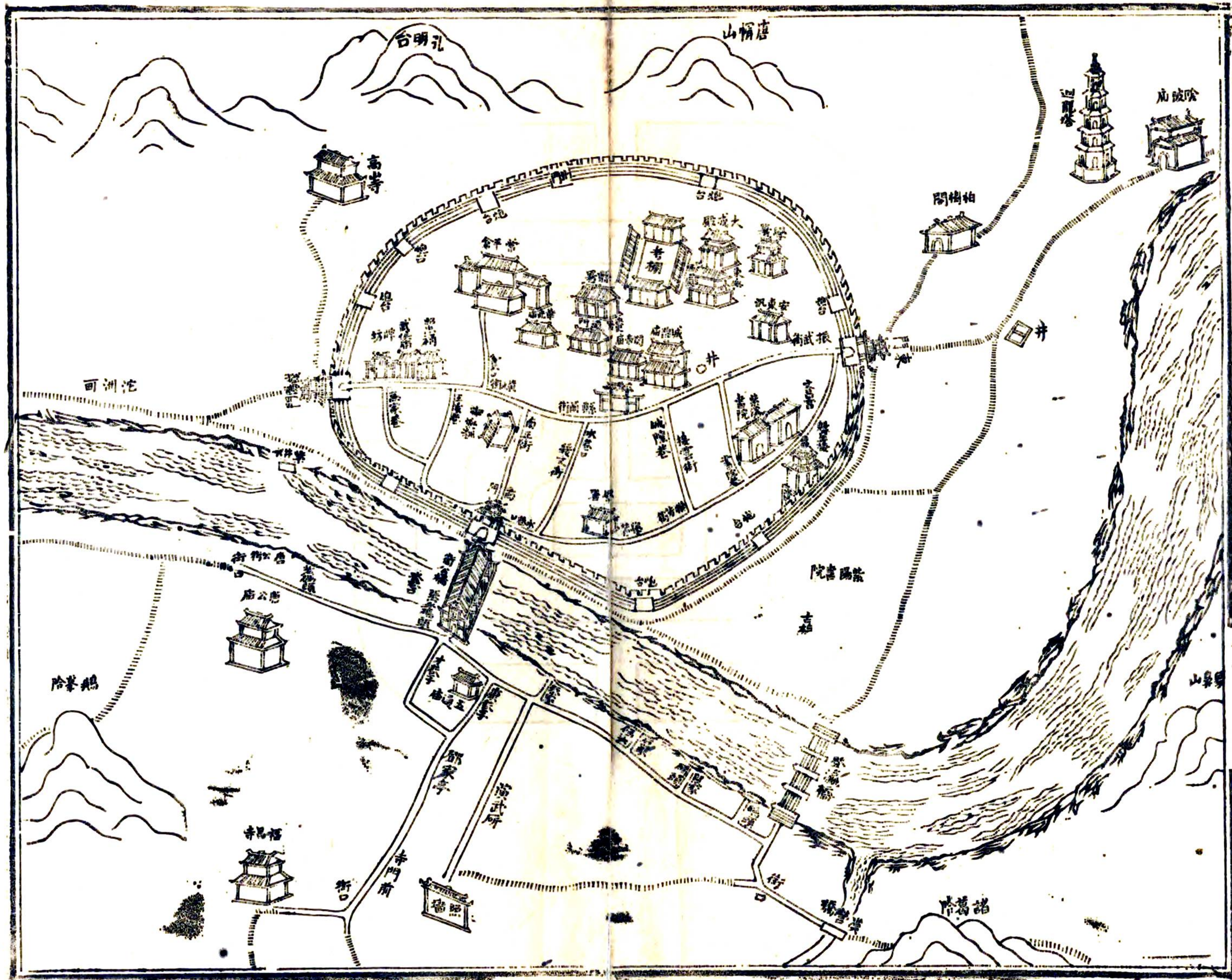
疆域一

二

光緒元年刊

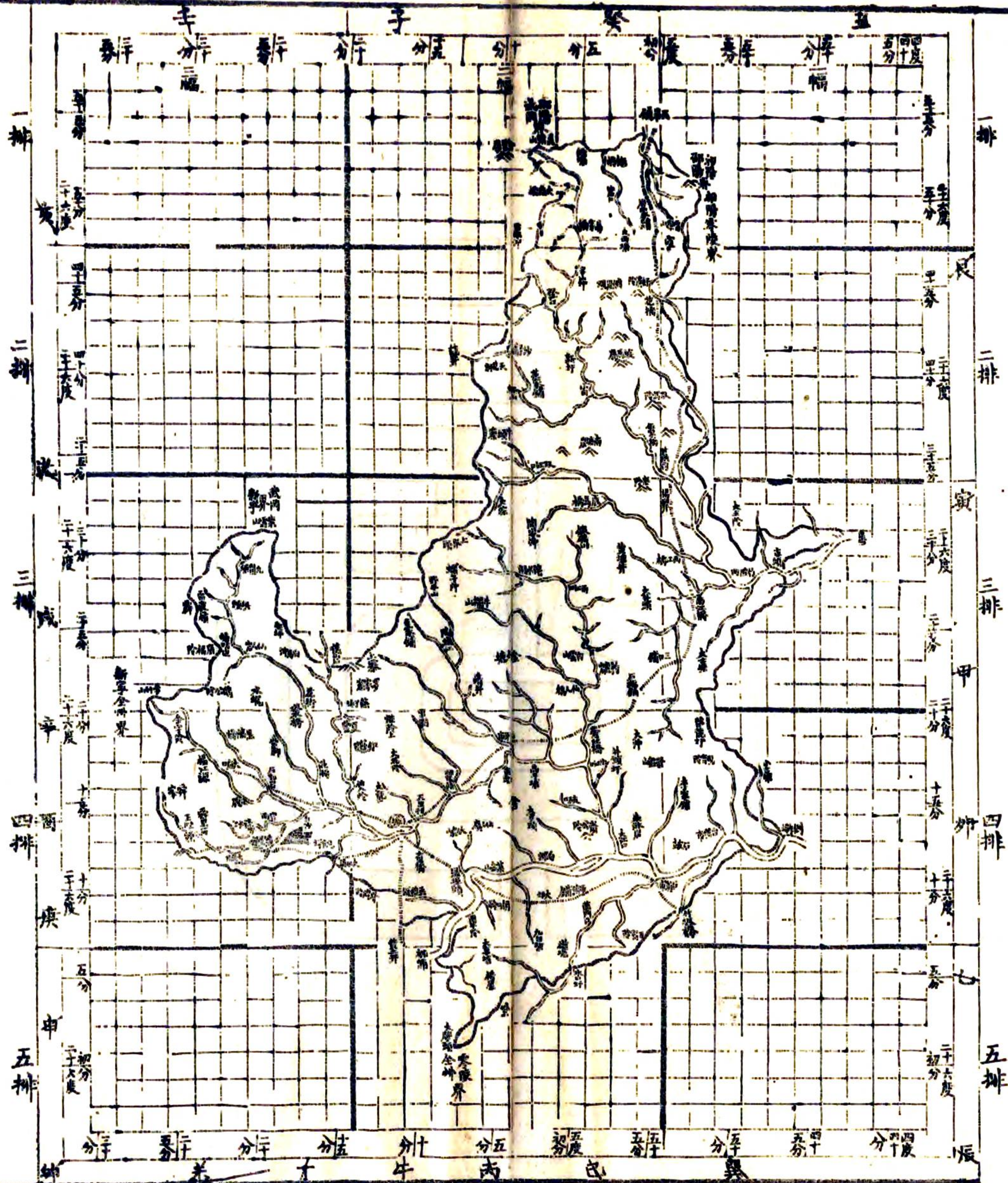
方

天球距等圈爲緯度六十爲圖三幅五排方之每方五里計縣境積方里萬有一百五十作疆域圖凡十五葉欲令觀者易於省覽縮之爲總圖一篇而列次自漢以來建立省併分合之蹟作沿革圖八篇各爲說係於左



東安縣輿地總圖

每方五里



東安縣志

卷一

疆域

圖

五

光緒元年刊

度十三

分初 九分 八分 七分 六分 五分 四分 四分
度五 度四

五五六五五五五三五一五五分四九四八七四

四十度

度十二

分初 九分 八分 七分 六分 五分 四分 四分
度五



東安縣志

卷一

疆域圖

六

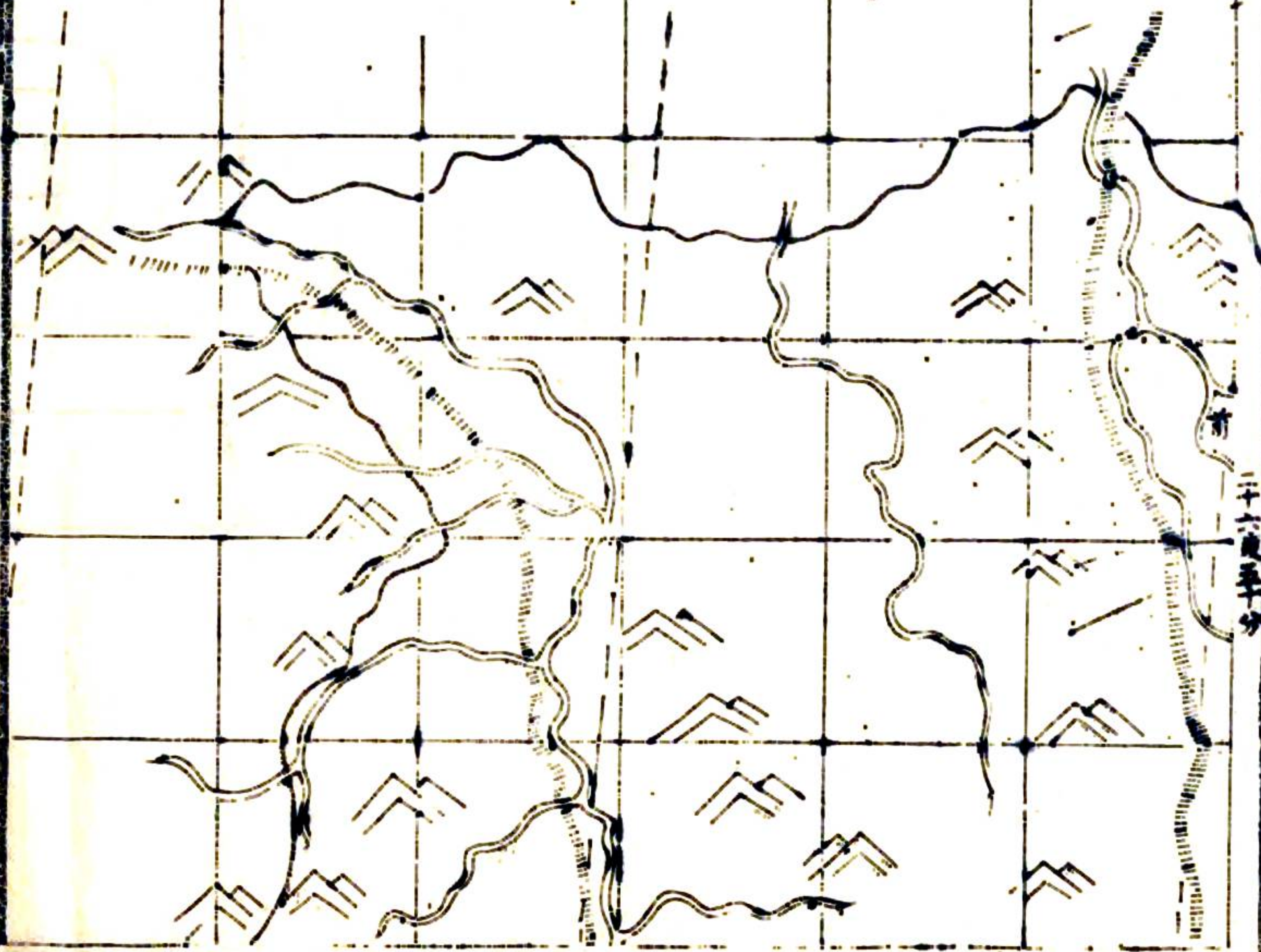
光緒元年刊

度初

度十一

分一 分二 分三 分四 分五 分六 分七 分八 分九 分十
度五

分一 分二 分三 分四 分五 分六 分七 分八 分九 分十
度五



五十度

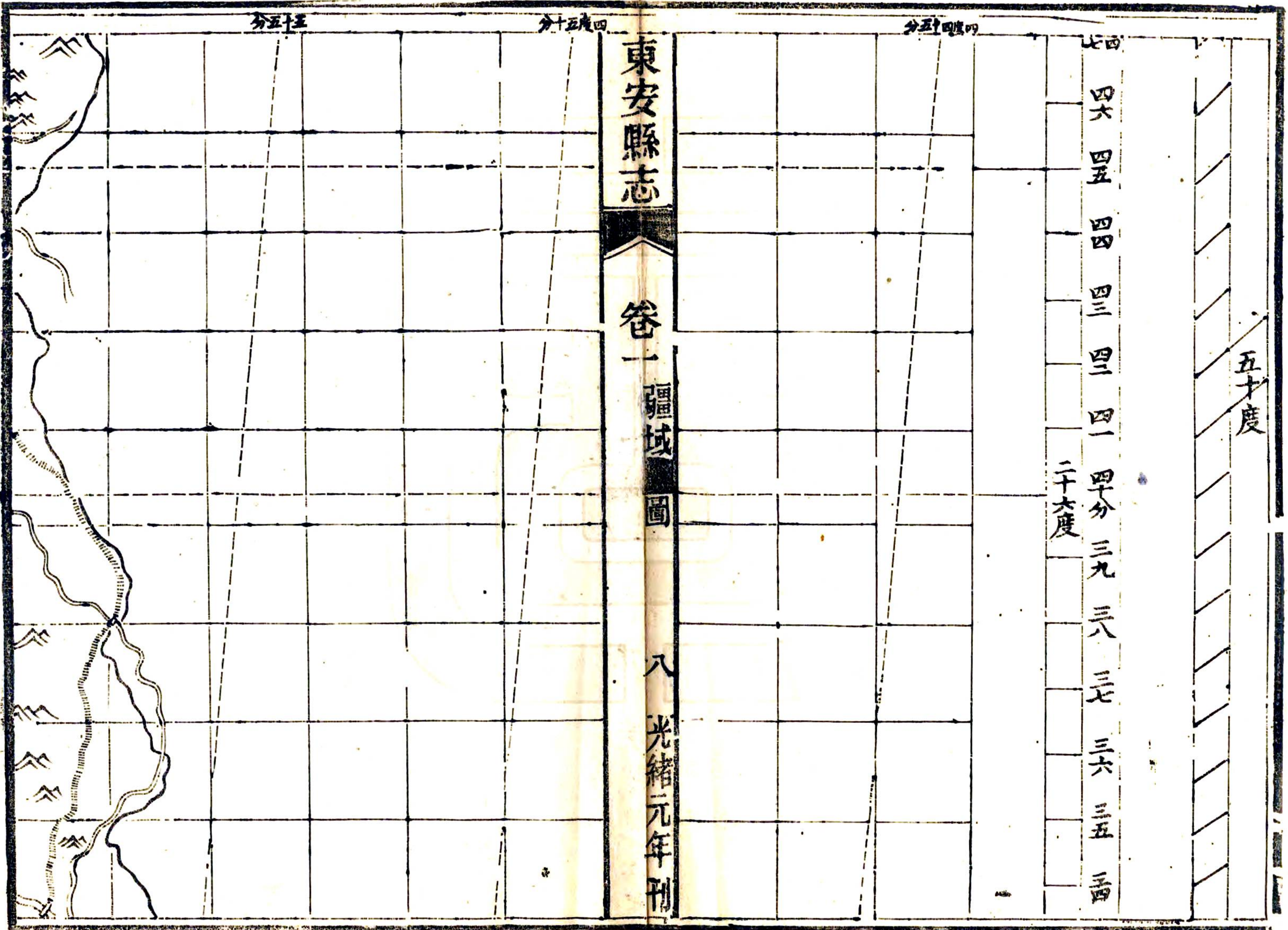
七四
四六
四四
四三
四二
四一
四〇
三九
三八
三七
三六
三五
三四
二十六度

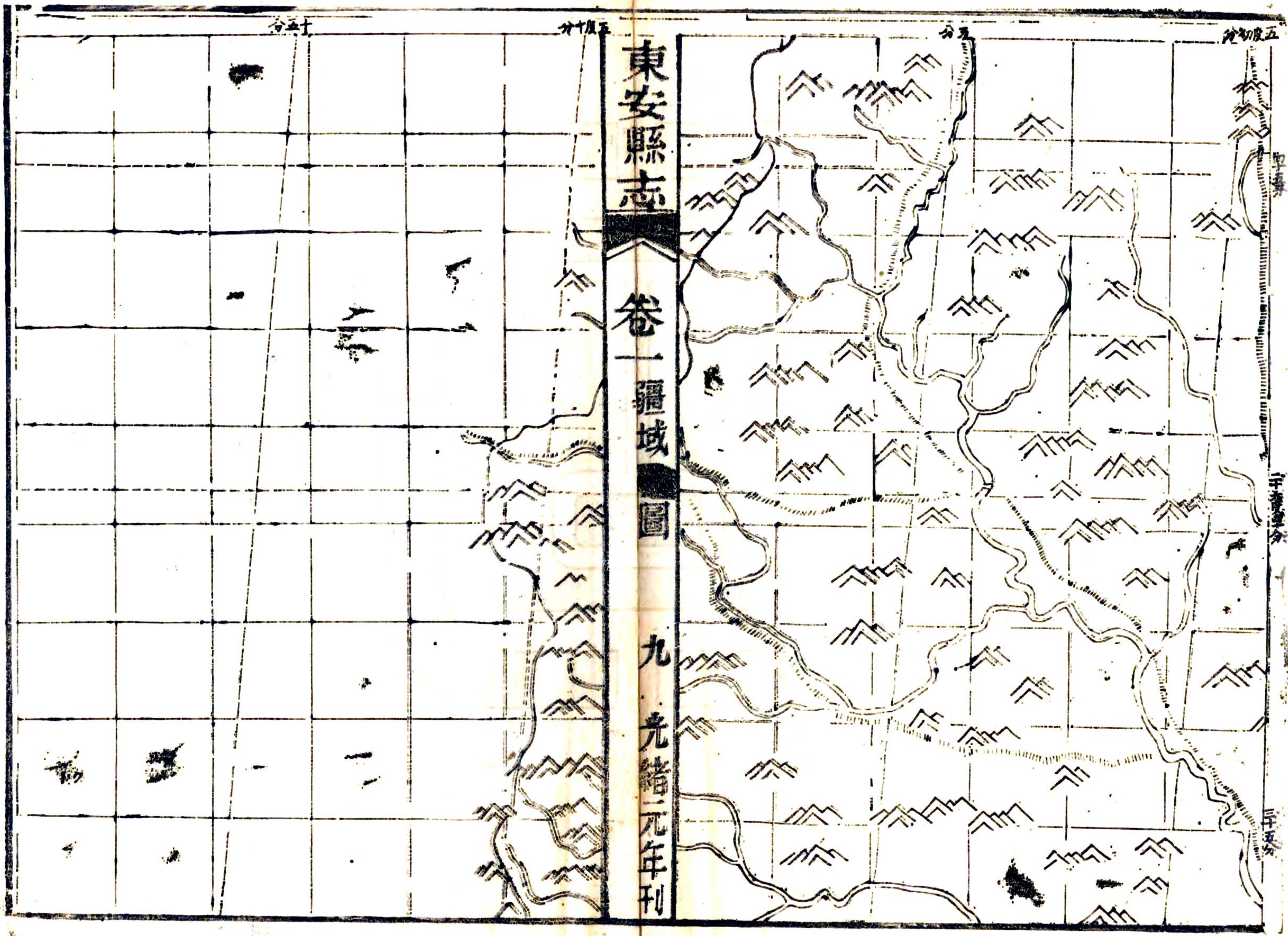
分五十四度四

分十五度四

分五十五

東安縣志
卷一
疆域圖
八
光緒元年刊





東安縣志

卷一 疆域圖

九 光緒元年刊

東安縣志

卷一

疆域圖

十 光緒元年刊

東


北

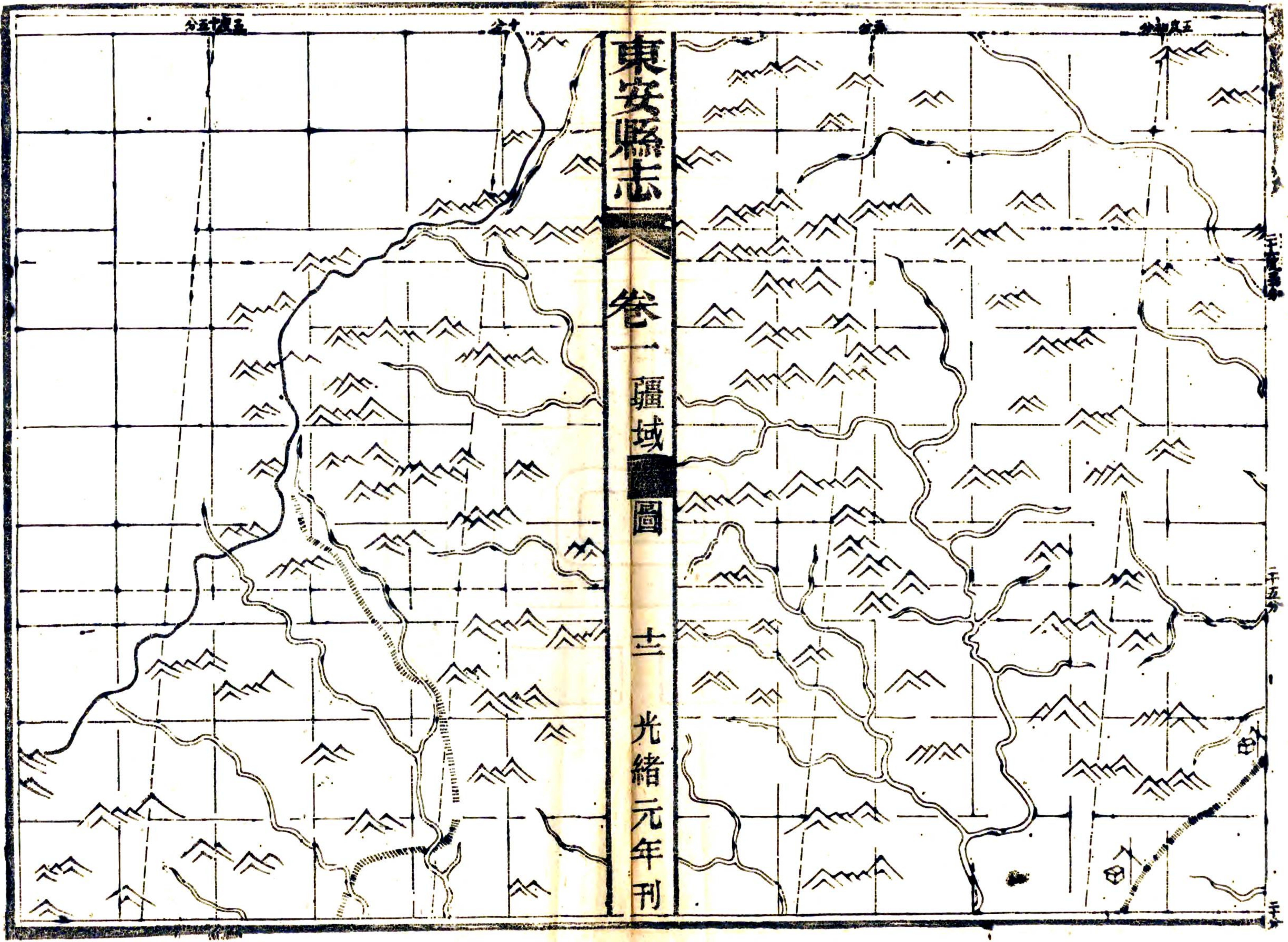
西

七回 四 四五 四四 四三 四二 四一 四分 三九 三八 三七 三六 三五 三四

二十六度

三百二十六度





東安縣志

卷一 疆域圖

光緒元年刊

午度

九十九度

一百度

七十七 七十六 七十五 七十四 七十三 七十二 七十一 七十 六十九 六十八 六十七 六十六 六十五 六十四 六十三 六十二 六十一 六十 五十九 五十八 五十七 五十六 五十五 五十四 五十三 五十二 五十一 五十 四十九 四十八 四十七 四十六 四十五 四十四 四十三 四十二 四十一 四十 三十九 三十八 三十七 三十六 三十五 三十四 三十三 三十二 三十一 三十 二十九 二十八 二十七 二十六 二十五 二十四 二十三 二十二 二十一 二十 十九 十八 十七 十六 十五 十四 十三 十二 十一 十 九 八 七 六 五 四 三 二 一

二十六度

分五十四

分五十四

分五十五

東安縣志

卷

疆域圖

十四 光緒二十九年刊

