

河北省概况

中華民國二十九年十二月

42/30
42.29
= 1

河北省概况

目次

河北省道區圖

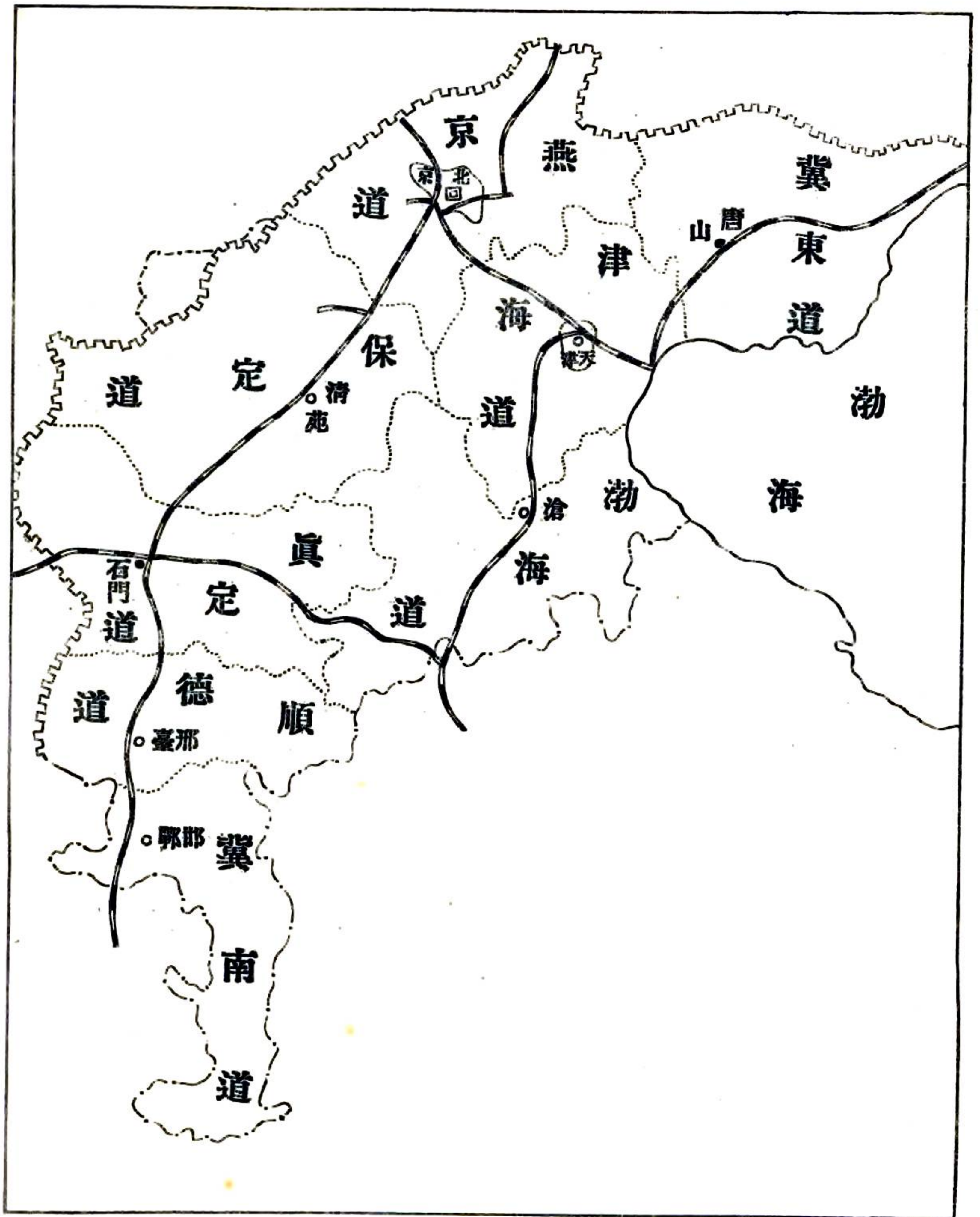
河北省河道圖

政區
形勢
山脈
湖泊
民族
文化
教育
治安狀況

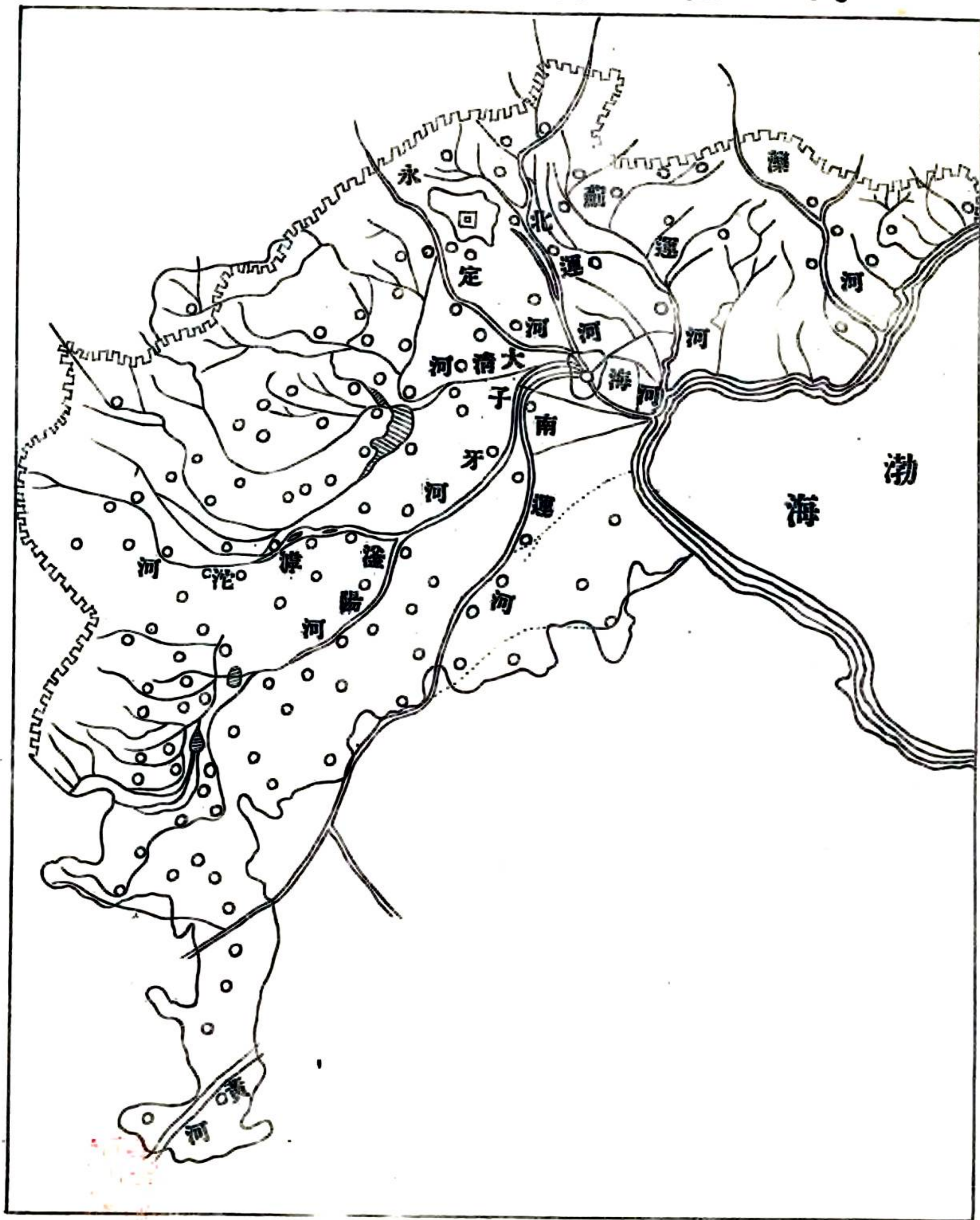
位置
地質
河流
面積
風俗
物產
財政
省轄機關

沿革
地勢
氣候
海岸
戶口
言語
交通
警務
河北省公署組織

河 北 省 道 區 圖



河 北 省 河 道 圖



河北省概况

沿革

河北省在禹貢大部爲冀州之東部省東南境爲兗州之西北部周爲幽州西半部及并州東半部春秋北部爲燕南部爲晉之東境戰國北部仍爲燕南部爲趙之東境燕都薊（今北京）趙都邯鄲均在本省秦爲廣陽邯鄲鉅鹿上谷漁陽右北平遼西諸郡兩漢三國及西晉均爲幽冀二州東晉以後北方五胡割據在本省者有後趙前燕前秦後燕北燕諸國厥後元魏齊周迭相更代至隋爲涿漁陽北平上谷信都渤海高陽恒山趙河間清河武安襄國武陽等郡唐爲河北道五代石晉以燕雲十六州賂契丹在省境者有平薊檀順幽涿瀛莫八州而易州又於晉開運二年入遼凡今易縣定興安新高陽肅寧河間青縣靜海天津以北之地悉淪異域後周顯德六年僅將易瀛莫三州及幽涿南境一小部分收復而入宋不久易州復失省之北境全入於遼宋不能復就其未歸遼者置爲河北東西兩路迄宣和四年金人克遼始以燕京及涿易檀順景薊六州與宋置爲燕山府路然宋室隨即南遷北地悉爲金有置爲中都路河北東西兩路及大名府路元爲大都永平眞定保定河間廣平順德大名諸路省境南端始畧具今形明爲京師分置順天永平眞定保定河間廣平順德大名諸府直隸六部稱爲北直隸清初仍之雍正二年建爲行省仍沿直隸之名其地實包有本省全部及熱河察哈爾等處



民國初年因之本省自建行省以後即以保定爲省治清同治九年李鴻章督直兼北洋通商大臣掌理海防洋務以天津爲海防重地並駐有各國領事遂設行署每年春融來津冬季封河仍還駐保定如故自光緒二十八年以後始永駐天津藩臬二司則輪流分駐津保政治重心已漸轉移然保定省治之名猶未廢也至民國二年成立直隸行政公署始實行以天津爲省治焉三年分全省爲津海保定大名口北四道而劃出熱察京兆另置行政區十七年在北平天津設立特別市劃出口北道十縣屬察將京兆地方併入始定今名爲河北省（以唐河北道得名）廢除道制縣直隸省共轄百二十九縣省政府初成立於天津旋遷北平十九年又移還天津是年增置興隆縣及都山設治局爲百三十一縣局二十二年省東北境經過戰事情勢特殊九月於其地分設灤榆薊密兩行政督察專員區共轄縣十八設治局一二十四年六月省治由天津移至保定是年十一月冀東防共自治委員會成立於通縣次年改稱冀東防共自治政府劃地自守爲獨立區域所轄於灤榆薊密兩區以外又益四縣其時本省東北境按照當時事實係以長城爲界都山設治局已經他屬故冀東政府所轄實爲二十二縣二十五年省政府爲便於剿匪逐漸設置行政專員區截至二十六年二月共設堯山南宮大名博野滄縣濮陽天津宛平河間獲鹿十區各區所轄多者十縣少者三縣係擇地分置非遍設也而同年三月又將全省劃爲十七行政督察專員區區以次第爲名惟兩次分區多不切於勢情且未顧及習慣草率從事識者病之二十五年九月析滄縣鹽山瀕海地置新海設治局本省至是凡領縣百零

八設治局一二十六年七月蘆溝橋事起全省除冀東以外悉成戰區迨戰事告終各地以負責無人乃於縣城或重要鄉鎮組織維持會以暫維地方因係出於自動並無限制故凡稍有需要者莫不設立一縣之中少者一二多至七八而並未正式聲明旋生旋滅者尙難數計此種不甚重要之維持會臨時事務處理終了亦隨即解消最後各縣祇餘規模較大組織健全者一處遂成爲全縣之行政總機關焉其時爲各縣維持會之臨時上級機關者有天津市治安維持會統轄省東部及東南部二十縣北京地方維持會統轄省西北部十八縣又石家莊有冀南各縣治安維持會聯合會管理省西南部四十一縣二十七年一月河北省公署成立於天津將省中各縣次第接管分設津海保定冀南三道四月與冀東合流將所領二十一縣一辦事處（興隆縣改辦事處）併入本省增置爲冀東道二十八年三月省治復移保定九十兩月於唐山石門兩處設市是年八月臨時政府以各省道區過廣分飭籌擬改分由省擬定方案二十九年三月經行政委員會會議通過計分爲保定燕京冀東津海渤海真定順德冀南八道分轄百二十九縣一設治局一辦事處二市各道公署均於七月一日組織成立

（附）年代考

前漢

起高帝五年（西曆紀元前二〇二）是年高帝即位設置應始於此時訖初始元年（西曆八）凡

二百十年

(附)王莽凡十四年(起西曆九至二二)於郡縣名稱頗多更易

劉玄更始凡二年(西曆二三至二四)時天下方亂無設置可言

後漢

起建武元年(西曆二五)訖建安二十四年(西曆二二九)凡百九十五年

三國魏

起黃初元年(西曆二二〇)訖咸熙元年(西曆二六四)凡四十五年

晉

起泰始元年(西曆二六五)訖建興元年(西曆三二三)次年取幽州本省境即非晉有凡

四十九年

東晉十六國時代各地不盡相同本省應起晉建興二年(西曆三一四)訖晉太元二十一年(

西曆三九六)凡八十二年

北魏

起皇始二年(晉隆安元年西曆三九七)是年魏克中山(後燕都)遂有設置故以是年爲始訖

東魏武定七年(梁太清三年西曆五四九)凡百五十三年

北齊

起天保元年（梁大寶元年西曆五五〇）訖德昌元年（陳太建八年西曆五七六）凡二十七
年

北周

起建德六年（陳太建九年西曆五七七）是年滅齊始入本省訖大象二年（陳太建十二年西
曆五八〇）凡四年

隋

起開皇元年（陳太建十三年西曆五八一）訖義寧元年（西曆六一七）凡三十七年

唐

起武德元年（西曆六一八）訖天祐三年（西曆九〇六）凡二百八十九年

五代

起後梁開平元年（西曆九〇七）訖後周顯德六年（西曆九五九）凡五十二年

宋

起建隆元年（西曆九六〇）訖宣和七年（西曆一一二五）省北各地多於是年入金但本爲遼
屬入宋不久中部以南則均於靖康後入金凡百六十六年

(附)遼起契丹天顯十一年(後晉天福元年西曆九二六)後唐同光初僅平州入契丹後晉天福元年割地以後遼始有省北境故起是年訖保大元年(宋宣和三年西曆一二二二)次年金克遼燕京以地與宋凡百八十六年

金

起天會四年(宋靖康元年西曆一二二六)訖貞祐二年(宋嘉定七年西曆一二二四)次年蒙古取燕凡八十九年

元

起太祖十年(金貞祐三年宋嘉定八年西曆一二二五)是年取燕入本省訖至正二十七年(西曆一三六七)凡百五十二年

明

起洪武元年(西曆一三六八)訖崇禎十六年(西曆一六四三)凡二百七十六年

清

起順治元年(西曆一六四四)訖宣統三年(西曆一九一一)凡二百六十八年

民國

起西曆一九二二

政區

保定道道尹駐清苑縣轄縣二十三

清苑縣 滿城縣 徐水縣 定興縣 新城縣 容城縣 雄縣 安新縣 高陽縣
蠡縣 博野縣 安國縣 望都縣 唐縣 完縣 易縣 涑水縣 涑源縣
定縣 曲陽縣 阜平縣 行唐縣 新樂縣

燕京道道尹駐北京特別市轄縣十五

大興縣 宛平縣 通縣 昌平縣 順義縣 懷柔縣 密雲縣 平谷縣 薊縣
三河縣 香河縣 固安縣 涿縣 房山縣 良鄉縣

冀東道道尹駐唐山市轄縣十辦事處一市一

盧龍縣 遷安縣 撫寧縣 昌黎縣 灤縣 樂亭縣 臨榆縣 遵化縣 興隆辦事處
豐潤縣 玉田縣 唐山市

津海道道尹駐天津特別市轄縣十二警察署一

天津縣 靜海縣 青縣 大城縣 文安縣 新鎮縣 霸縣 永清縣 安次縣
武清縣 寶坻縣 寧河縣 塘大警察署

渤海道道尹駐滄縣轄縣十八設治局一

滄縣 鹽山縣 新海設治局 慶雲縣 南皮縣 河間縣 獻縣 肅寧縣
任邱縣 交河縣 東光縣 寧津縣 吳橋縣 阜城縣 景縣 故城縣 衡水縣
武邑縣 棗強縣

眞定道道尹駐石門市轄縣二十二市一

正定縣 獲鹿縣 井陘縣 平山縣 靈壽縣 無極縣 晉縣 藁城縣 欒城縣
元氏縣 贊皇縣 趙縣 高邑縣 寧晉縣 深澤縣 東鹿縣 深縣 武強縣
饒陽縣 安平縣 冀縣 新河縣 石門市

順德道道尹駐邢臺縣轄縣十五

邢臺縣 沙河縣 南和縣 平鄉縣 廣宗縣 鉅鹿縣 堯山縣 內邱縣 任縣
臨城縣 柏鄉縣 隆平縣 南宮縣 威縣 清河縣

冀南道道尹駐邯鄲縣轄縣十四

邯鄲縣 永年縣 雞澤縣 曲周縣 肥鄉縣 廣平縣 成安縣 磁縣 大名縣
南樂縣 清豐縣 濮陽縣 東明縣 長垣縣

位置

省境位於中華本部之東北隅北界察哈爾及滿洲國之熱河西界山西南界山東河南東臨渤海東

北與滿洲國之錦州省接壤西北兩界均有長城環繞經度爲東經一百十三度三十分至東經一百十九度四十五分緯度爲北緯三十五度至北緯四十度四十五分

地勢

全省地勢西北山嶺綿延逐漸向東南傾斜屬蒙古高原及秦晉山地之餘脈東南五河幹支縱橫交錯地勢低平即所謂幽燕平原也

形勢

省境據海疆之上游挈北區之綱領東峙榆關實扼遼東咽喉北據居庸足縮晉蒙鎖鑰長城蜿蜒於北黃河襟帶其南又有倒馬井陘諸隘並扼太行之絕險大沽北塘諸口共守渤海之門戶加以京山京包京漢津浦各鐵路幹線縱橫境內交會於北京形勢之雄實爲各省之冠

地質

當原始時代全域西北部爲安加拉大陸之沿岸東南部尙沈淪海中經太古時期海水漸涸東南部構成幽燕平原故地層西北甚古多屬石炭巖有豐富之炭層東南部頗新純屬沖積層

氣候

本省氣候大部係大陸性夏多酷暑冬則嚴寒空氣偏燥暴風時起春季雨稀故常苦旱夏秋多雨有

時成災每年雨量在四百至八百糶之間冬季河水結冰舟楫不通惟濱海一帶略帶海洋性氣候較內地稍爲溫和

山脈

概屬陰山系詳細分之計有五脈

(1) 太行脊脈 大部在山西之東境其在本省西界者爲太行東坡山以百數隨地異名漳沱河一帶諸山咸屬之

(2) 恒山脈 主峯在山西渾源縣東南二十里綿延於桑乾河易水之間曲陽縣西北之大茂山漢以後祀爲北嶽自明以降始祀渾源之玄岳爲恒山稱爲北嶽

(3) 西山脈 係太行恒山陰山之尾迤邐白河永定河之間至北京西結爲玉泉翠微萬壽諸名山總稱爲西山

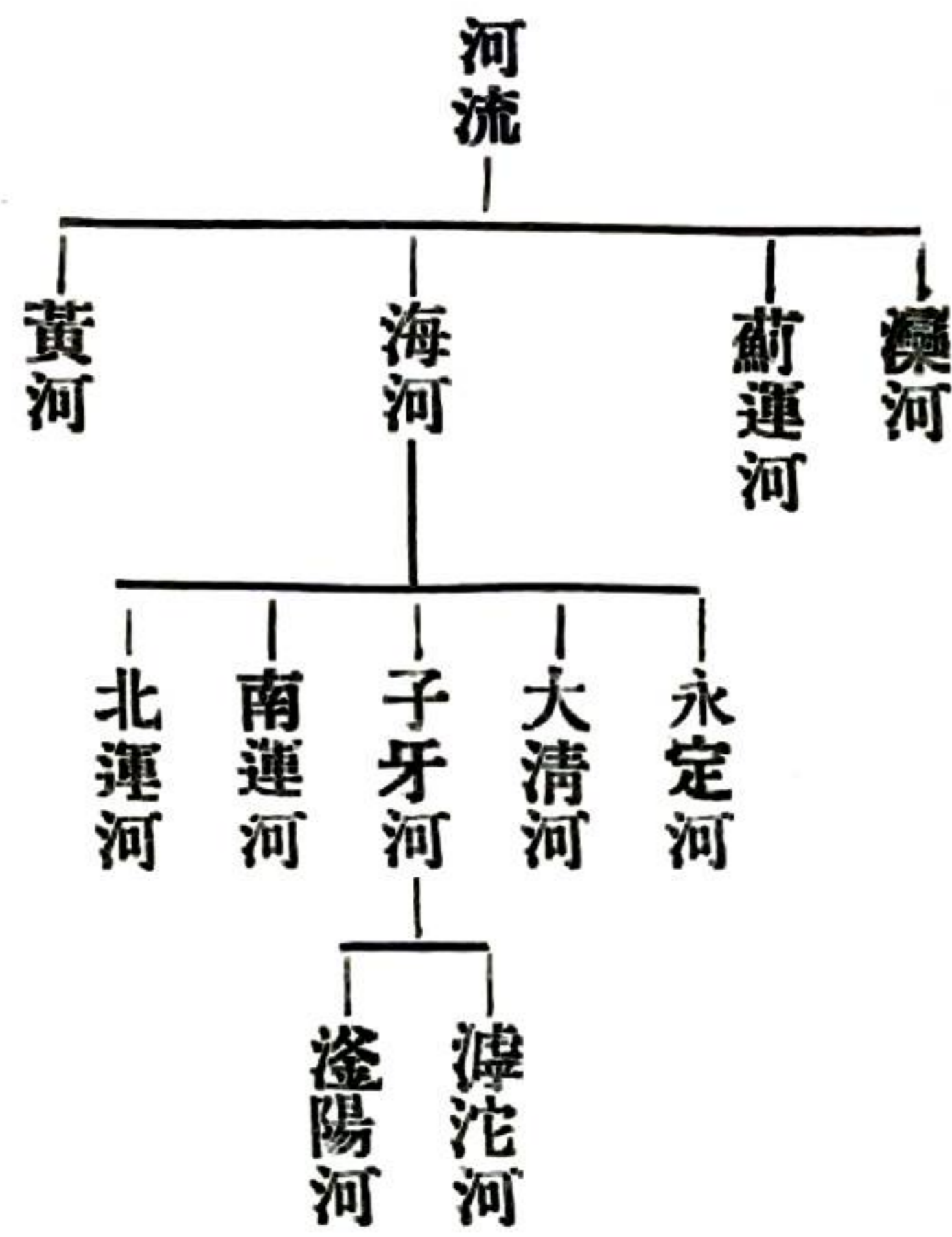
(4) 燕山脈 遙接西山沿長城之南東出灤河薊運河之間抵於海岸

(5) 松嶺脈 自熱河入境蜿蜒於長城內外至昌黎西北八里起名碣石山南下盡於秦皇島

河流

本省西北多山東南平衍西北塞外諸山之水胥由山間高地建瓴直下順流而東朝宗於海在廣大平原間水道縱橫河流交錯舉其大者曰永定曰大清曰子牙曰南運曰北運以上爲本省五大河流

匯流於天津名曰海河入海又省東北有薊運河與灤河省南有黃河茲表列於下并爲說明



永定河

永定河上游曰桑乾河即古之灤水水經注云灤水出雁門陰館縣東北過代郡桑乾縣南永定河志云相傳每歲桑葚時河水乾涸故名一曰渾河以渾源河至山西應縣合流而名流經宛平盧師臺名盧溝河源出山西朔縣洪濤山之洪濤泉至察哈爾合洋河媿水後由豬窩口入本省境經過宛平良鄉涿縣固安永清安次武清至天津屈家店以上匯入北運河永定河爲華北河流之最大者然其爲害亦較各河爲烈上游坡度既高河身亦狹又有諸山之水十數處注之激流湍急其疾如箭能於八

小時內行百餘公里每遇驟雨尤爲可畏下游水患多坐於此迨至三家店坡勢雖緩則以湧注之力而爲橫決之機然猶爲兩岸低山所束及至蘆溝橋以下瀉於平原坡勢愈緩流速愈低而餘勁未已橫決之力仍存又本河水中含沙之多爲各河之冠河水所經最善淤積一地淤塞輒復他遷此歷年水患之所以層出而不已也然在古代上游尙引用河水灌溉稻田水有所分淤有所積因之下游力弱水清不甚爲害故金以前言永定水災者載泛溢而不言冲決金建都北京世宗時懼奸人爲害京師塞孟家山之金口牖廢稻田爲陸地而水患始亟元明以後洪水時至隄防競興繼長增高補苴不已但防衛重心僅在都城附近至於下游則任其散漫不加管理上游沙積於隄河床高仰一旦潰決高下懸殊湍流奔放不可復遏故河道屢有遷移金時行於北京之北元時則經北京之南明時或合白溝或合拒馬迄於清初無法救治是以雄霸以北迄無寧歲昔人以其河流無定故有無定河之稱清康熙三十七年始於良鄉築堤東南至永清會郎城河達淀歷代積患一旦而除爰錫嘉名詔改新河曰永定然每遇洪水恒有改道之虞迄於清末下游時有變遷先後改道十餘次雖堤埝重疊仍不足以限之卒至淀泊夷爲平陸卑濕變爲高原全河淤墊亦隨而增高釀成今日水行牆巔之局險象時呈且不通舟楫不產魚蝦復使北運海河日就淤淺其利毫無而害固極烈也

大清河

大清河上游支派紛歧凡太行山脈東麓之水幾無不來滙天津府志云大清河總集七十二清河之

水西淀受之東淀承之淀河洩之蓋首尾皆游衍乎淀池之中介於永定滹沱二濁流間而此獨以清著故以大清爲名上游衆流分會各地異名經過西淀與趙王河會始稱大清河流經任邱雄縣新鎮霸縣文安大城至靜海第六堡與子牙河匯流以達於海大清貫穿東西兩淀翕收有功得灌溉之資擅交通之利魚葦之產復極豐饒其利甚溥也惟以上游所匯河流旣多水量本巨若遇永定盛漲水即由小清河灌入爲大清所不能容若值西淀水低其水即自趙王河倒灌入淀儻遇大水之年水面高漲即成巨災矣

子牙河

子牙之上游爲滹沱河及滏陽河滹沱河發源於山西繁峙縣東北秦戲山流入平山縣城西北會由井陘而來之冶河經靈壽獲鹿正定藁城無極晉縣至深澤磁河無定向由靈壽行唐正定新樂藁城無極等縣來會復經安平饒陽至獻縣城西北會滏陽河滏陽河發源於磁縣彭城鎮經邯鄲永年曲周鷄澤平鄉任縣鉅鹿隆平寧晉凡寧晉以西各縣之水如涑河槐河泆河柳林河白馬河七里河沙河洛河等皆入滏陽再經新河冀縣衡水武邑武強至獻縣與滹沱會流以後稱子牙河經河間青縣大城至靜海會大清河至天津與南北運河匯流入海子牙爲漳水所經流自清康熙中決漳入衛以濟運滏水遂獨行漳瀆滹沱原入古洋水挾泥沙滾流無定氾濫爲害自古已然清光緒初關朱家口新河引滹水以入子牙以減少古洋河下游之害子牙自昔深通不聞有劇患自受滹沱濁流影