



河北省廣平縣地方實際情況調查報告書

冀察政務委員會秘書處第三組調查



河北省廣平縣地方實際情況調查報告

綱目說

一、地圖

1. 全縣地圖 印有。萬分一全縣地圖

2. 縣治市街地圖 無

3. 重要市鎮地圖 無

二、照片

1. 古蹟古物照片 無

2. 名勝照片 無

3. 其他人物照片 無

三、搨片

1. 古器物搨片 無

2. 古碑誌搨片 無

3. 其他金石搨片

唐人崔峒詩刻石搨片

四、沿革

1. 設縣時期

金大定七年

明



2. 設縣原因

以魏縣地面遼闊分其一部置為廣平縣

3. 縣名沿革

漢為廣平國魏晉北朝為廣平郡隋廢改為雞澤縣五代唐宋因之是為舊廣平
金大定七年分魏縣地置廣平縣是為新廣平縣元明清因之至今未改

4. 版圖沿革

漢至隨在雞澤縣東二十里開皇十六年改為雞澤縣遂廢全大定特置為新
廣平在郡東南六十里即今治 縣西南五營前為山東邱縣地自清雍
正間隸屬本縣

5. 官制沿革

漢至宋所有官職均應歸雞澤縣姑闕 全縣令以下有縣丞主簿巡使副
錄使司候判官等員元為縣尹下有主簿典史等員明為知縣下有縣丞
主簿典史又增儒學教諭訓導等職清因之民國改為縣長

6. 現在本縣等級

三等

五. 位置

1. 經緯線

經度北極高三十六度三十四分緯度京西一度二十二分

2. 毗隣省縣

北隣本省曲周肥鄉西隣成安南隣大名東鄰山東館陶

六. 面積

1. 全縣面積

七百九十四方里有寄

2. 縣治面積

3. 山嶺地面積

無

4. 平原地面積

約計六百七十方里

5. 低窪地面積

約計八十三方里

6. 沙灘面積

約計四十一方里

七. 地勢

平坦

1. 山脈 無

2. 河流湖泊 無

3. 地勢高低 平坦

八地質

1. 地層 新生代

2. 土壤 沙土黏土及少數沖積

3. 岩石 無

九. 氣候

1. 溫度 每年最高溫度約 40° 度在國曆七月間

2. 風向 以南北風為最多

3. 雨量 二十四年份全年五百七十九公厘

十. 縣治

1. 縣治所在地 縣之中部

2. 縣治城垣建築 土城

3. 縣署建築 租賃民房

4. 縣治市街建設 東西南三大街

十一、戶口

1. 全縣戶口 一萬二千五百七十五戶 八萬〇二百〇一口

2. 縣治戶口 一百八十七戶 一千一百五十三口

十二、行政區劃

原劃分行政區六區後改三區今已取消

十三、市鎮

1. 甲市鎮

勝營平岡店 南韓村

2. 乙市鎮

楊米岡

3. 丙市鎮

東孟岡 南寺即岡

十四、村莊

1. 村莊之建設

修築公路及實行植樹

2. 村莊之生活

生活窮迫

3. 村莊之經濟

經濟困難

4. 重要村莊名稱

南韓村 平岡店 勝營 楊米岡 東孟岡 東張孟

十五、行政組織

1. 縣政府之組織及人員數

縣府設秘書及四科五經征處共計三十八員

2. 縣屬各機關

有一二三各區公安局保安隊戒毒所

十六、現任縣長

張漢權

十七、財政

1. 收入實況

全年省款賦稅收入六萬一千四百一十三元
全年地方約收入洋二萬九千。九十六元

2. 支出實況

全年政法費實支一萬二千四百三十九元
全年地方各機關約支出洋二萬九千。九十六元

十八、司法

1. 司法機關

本縣並未設立正式法院所有司法事宜由縣長監理設有承審員一員專司審判之
職下設書記一員錄事二名檢驗吏一名承發吏二名

2. 監獄

舊式房屋無款改建新監設有管獄員一員兼看守所長看守所及所
丁五名女看守一名

3. 其他

無

十九、公安

1. 警察

第四科三區公安局共四處官員長警官夫五十四員名

2. 保衛團

保衛團現改編保安隊編為三分隊官兵九十八員名

3. 與隣縣聯絡

肥鄉成安大名曲周等縣聯防特開聯防會議

4. 其他警察工作

清查戶口檢查清潔衛生火邏及一切公安等項

二十、教育

1. 學校教育

縣立簡易師範一處內分男子部一班(附高小)縣立男女完全小學各一處第
三區公立完全小學一處張洞村私立淑貞女子完全小學一處縣立城內初級小學
一處鄉立初級小學九十五處

2. 社會教育

通俗講演社一處

3. 義務教育 短期小學十三處

4. 教育行政及經費 第三科長兼教育股主任一員督學一員教育委員三員事務員二員並各級學校全年經費洋一萬一千七百九十三元

5. 文化機關團體及其他 有教育會義務教育委員會教育研究會

二十一. 農 業

1. 農 戶 約計萬二千三百戶 (甲)自耕農五千五百戶地二千零九十頃 (乙)半自耕農五千三百五十戶地一千三百頃 (丙)佃農三百戶地九十四畝 (丁)僱農一百五十戶

2. 佃戶納租 (甲)每地一畝納租二元交由中保轉給 (乙)每年按春秋二季納租

3. 農 產 (甲)主產物棉麥粟高粱玉米苧麻等每畝產量平均一百斤糧食每百斤價洋五元棉每百斤價洋十八元 (乙)副產物打瓜落花生等項每畝產量平均一百二十斤每百斤價洋十二元 (丙)農產收穫分夏秋兩季

4. 農 具 犁耙鋤鎌等項

5. 肥 料 人造肥牲畜肥

6. 農 人 (甲)農人生活費每日不足一角 (乙)僱農工資每日一角五分

7. 其 他

二十二. 工 藝

1. 工 廠 無

2. 工 人 普通工人約計二百五十餘人 (甲)工人生活費每日一角五分 (乙)工資每日二角五分

3. 手工業及家庭工藝 家庭婦女手工副業

4. 工藝產品 土布

二十三 商業

1. 輸入

(甲) 國貨為大柴紙張烟酒茶葉煤炭每年總額約在五萬元以上
(乙) 洋貨為洋布煤油每年總額約在三萬元以上

2. 輸出

(甲) 萊子豆類瓜子花生棉花為大宗去年因遭歉收僅足敷用並無輸出今春只有萊子一項輸出總額約在五千元以上
(乙) 本縣工業並不發達並無機械工廠惟鄉間婦女有織土布者向銷晉省一帶

3. 商人

商人知識簡單收入僅能維持生活學徒亦屬寥寥

4. 商人團體

因縣境商業蕭條並無商人團體僅有商民代表一人

二十四 金融

1. 通用貨幣

中國銀行 中央銀行 交通銀行 河北省銀行

2. 借貸情形

3. 利率

一分

4. 其他借貸方式

各鄉設有信用合作社自行辦理貸款

二十五 森林

查廣平並無荒山荒地亦無大規模之林場所所有樹木均係宅邊道旁坑崖隙地栽植之樹

二十六 蠶桑

查廣平除示範農田有湖魯桑株數百株每年育蠶外其他並無蠶桑事業

二十七 畜牧

無

二十八 漁獵

無

二十九 礦產

無

1. 已開採者

無

2. 未開採者 無

三十、公路

1. 已修者
大澤路起於西關北至軍營止廣肥路起於廣肥交界至廣大交界止廣勝路起於縣城至勝營止廣成路起於縣城至廣成交界止廣東路起於城內至東張孟村止南平路起於南韓村至平固店止東李路起於東張孟至李白營止馮楊路起於馮營至楊宋固止平大公路起於候因寨村北至南留南地止均由各村民夫修理

2. 未修者 無

3. 養路
由附近各村自行修養惟平大公路僅有養路夫三名大邯公路僅有養路夫兩名

4. 汽 車 無

5. 其他車輛 兩輪大車四輪大車

三十一、交通

1. 鐵 路 無

2. 郵 政 二等郵局一處

3. 電 報 由郵局代收電報

4. 無 線 電 無

5. 電 話 河北省長途電話分局暨本縣縣區電話

6. 航 政 無

7. 其 他

三十二、水利河工

1. 水利

原有井眼不多一遇亢旱田禾即收成無望現已擬訂劃區鑿井計劃除飭富有者先行趕造外關於無力鑿造者擬於秋季商請財政廳者銀行貸款辦理

2. 河工

三十三、官產及官營業

1. 官產

原無統計現正清查

2. 官營業

三十四、農村合作

信用合作社消費合作社

三十五、衛生防疫

1. 衛生

每日派有衛生官警各處檢查監督指導各商民內外清潔

2. 防疫

如遇流行特疫即由縣政府臨時組織防疫處辦理防疫事宜平時不設

三十六、平民教養

以前辦有民眾學校現多改為義務教育現擬提倡社會教育恢復民眾教育以便使全縣人民識字關於孤貧者按季發給孤貧口糧

三十七、災荒救濟

1. 災荒之情形

二十四年秋季水災全縣災區約佔面積七八。八方里農田被災者九百九十三頃五十六畝

2. 救濟之準備與設施

被災各村除呈請照章緩征外周地方財政困難無何救濟設施

3. 倉儲

舊有常平倉三處今廢奉令設立尚在籌辦中

4. 其他

三十八、妓女濟良

無

三十九. 毒品戒除

本縣自成立戒烟所起已戒除烟民一百五十九名現又改設戒毒所正辦烟民登記召集戒除

四十. 市集

本縣共計市集七處一城內廢歷三日也勝營四九日平固店四九日牛南軒村二七日夕楊米園八東孟園二五七十七日以南寺即園一六日均於每日上午九時至下午四時為標準營業交易事項

四十一. 度量衡制

全縣實行度量衡新制前有度量衡分所後改設檢定員現奉令經費停止亦即結果併歸建設股辦理

四十二. 民族

漢族

四十三. 禮俗

人性質高尚儉約勤稼穡務氣節敦禮讓務本業多畜牧

四十四. 宗教

舊有釋道近有天主耶穌

四十五. 人物


金有王總管元有李齊明有單信馬顯馬子聰馬嗣武馬呈書馬明謨王世揚鄭金王受人清有王俞吳賈選冊王廷樞

四十六. 古蹟古物

縣東北平固店鎮古為平恩縣崇福寺有唐塔今尚存有唐人崔峒詩刻石係清嘉慶十五年刻縣府大堂有明特闕帝廟銅鐘

四十七. 名勝無





古籍电子书

欢迎您的光顾

网址：<http://www.xy980.net>

QQ:77815100 电话:15879335110

联系制作：古籍电子书工作室