

地 130
6027

河北省行政區劃沿革新考

陳鐵卿著

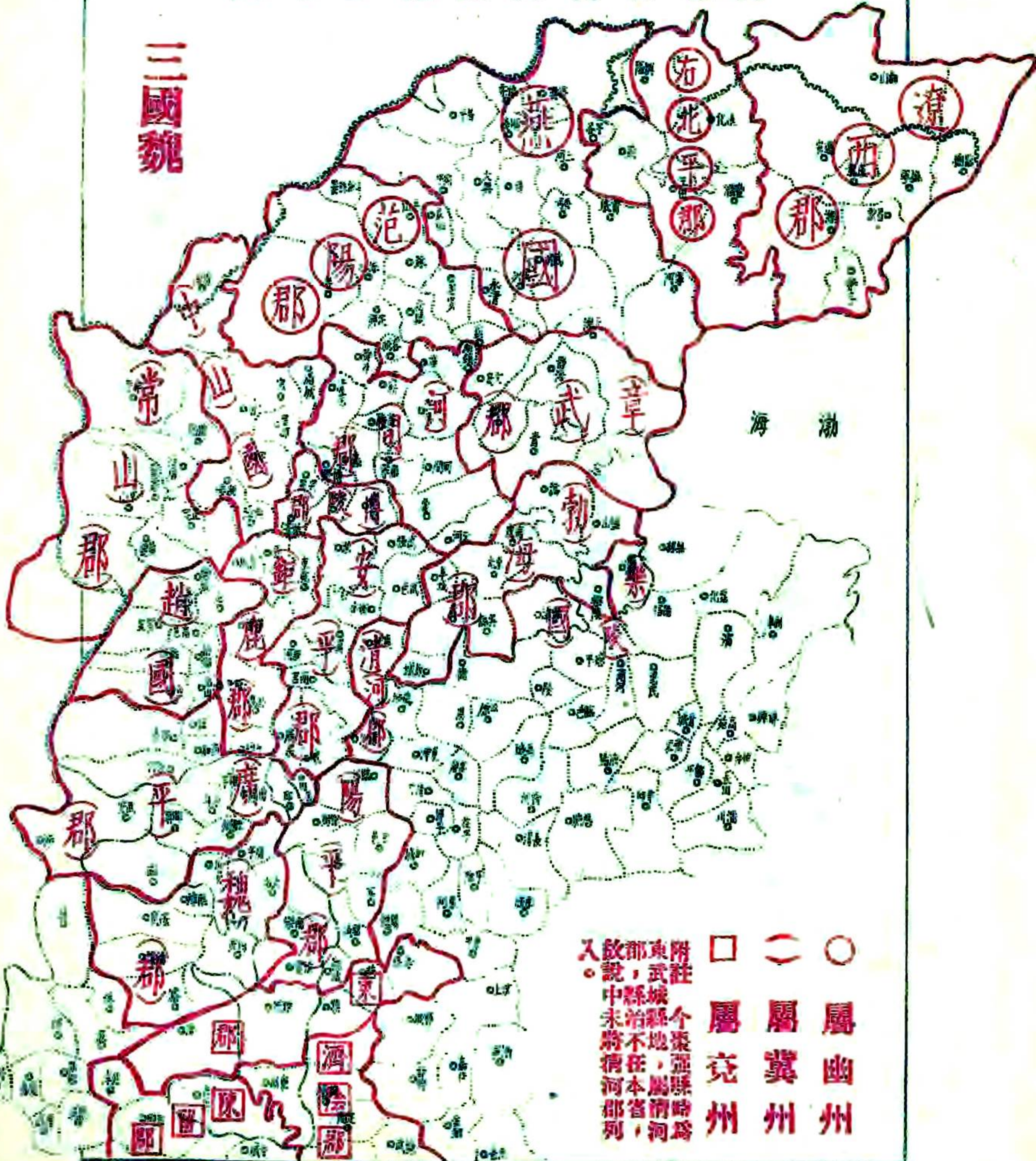
河北省行政區劃沿革新考
陳鐵卿著
民國二十四年十二月印行

目次

圖	前漢	後漢	三國魏	晉	北魏齊周附	隋	唐	五代	宋建金附	元	明	清	民國
	一	一一	二一	二六	三三	四九	六三	八三	九三	一〇九	一二〇	一二六	一三六

河北省行政區劃沿革圖

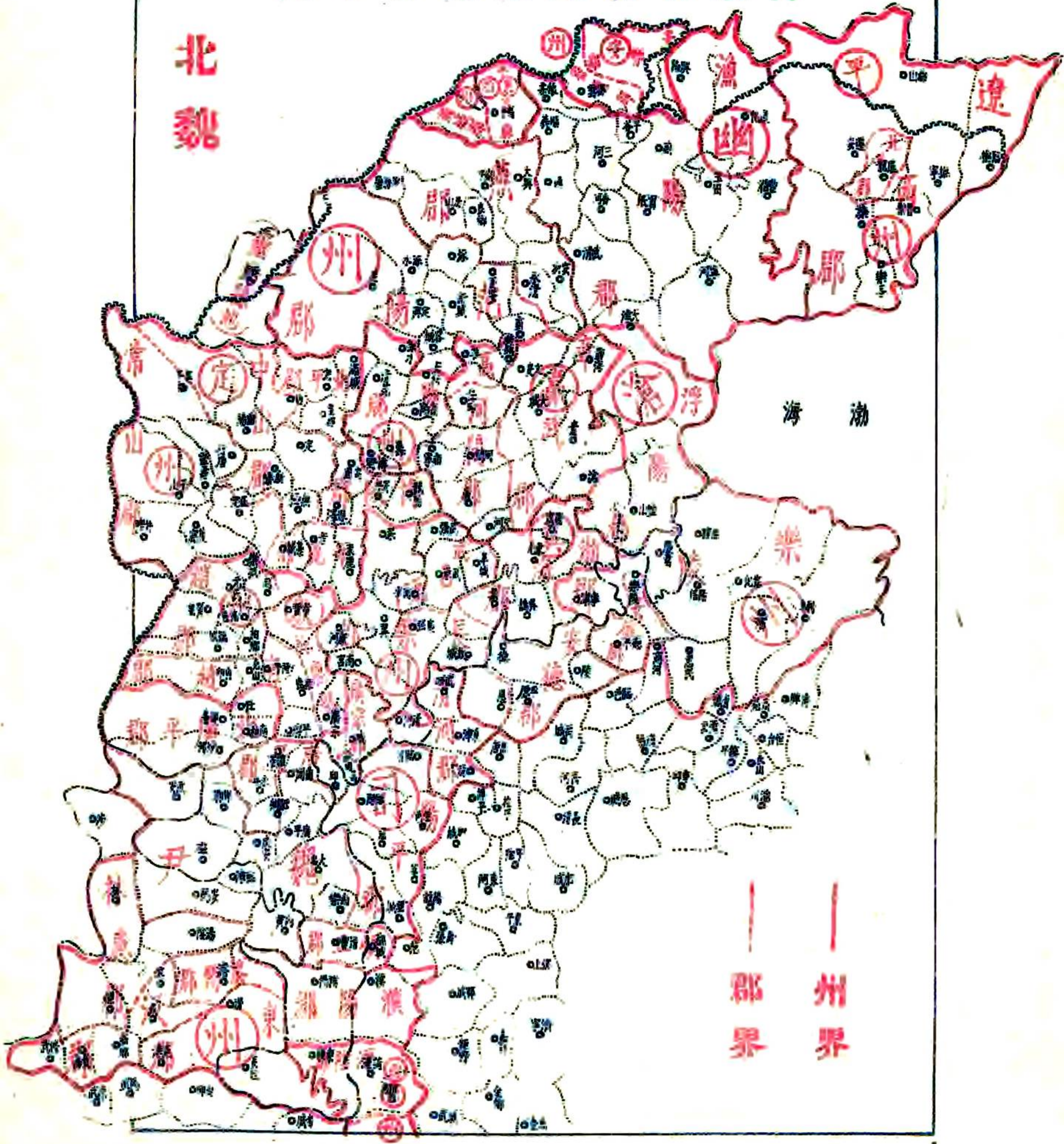
三國魏



○ 屬幽州
 二 屬冀州
 □ 屬兗州
 附註 今棗強縣時為
 東武城縣地，屬清河
 郡，縣治不在本省，
 故說中未將清河郡列
 入。

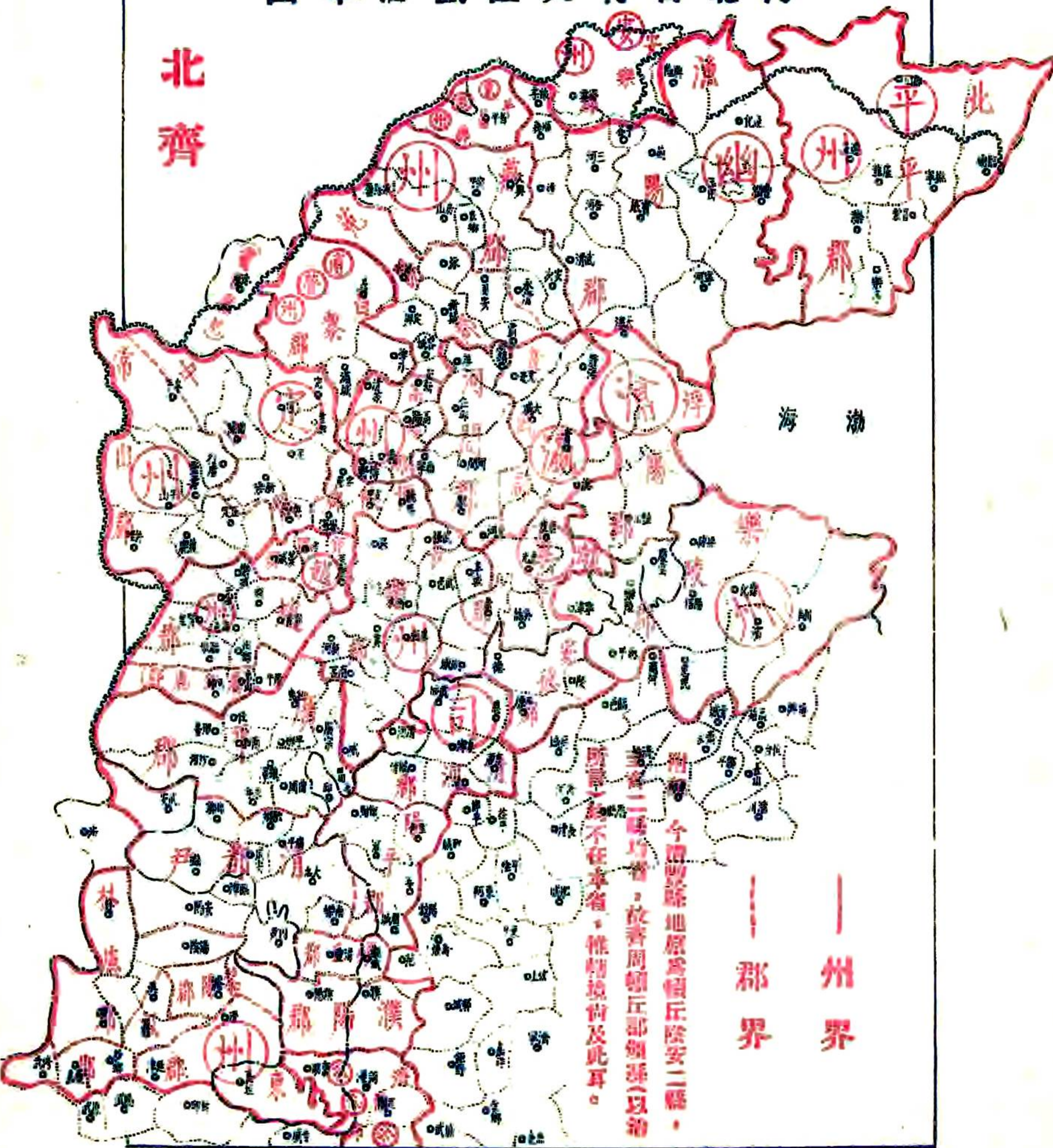
河 北 省 行 政 區 劃 沿 革 圖

北
魏



河北省行政區劃沿革圖

北齊

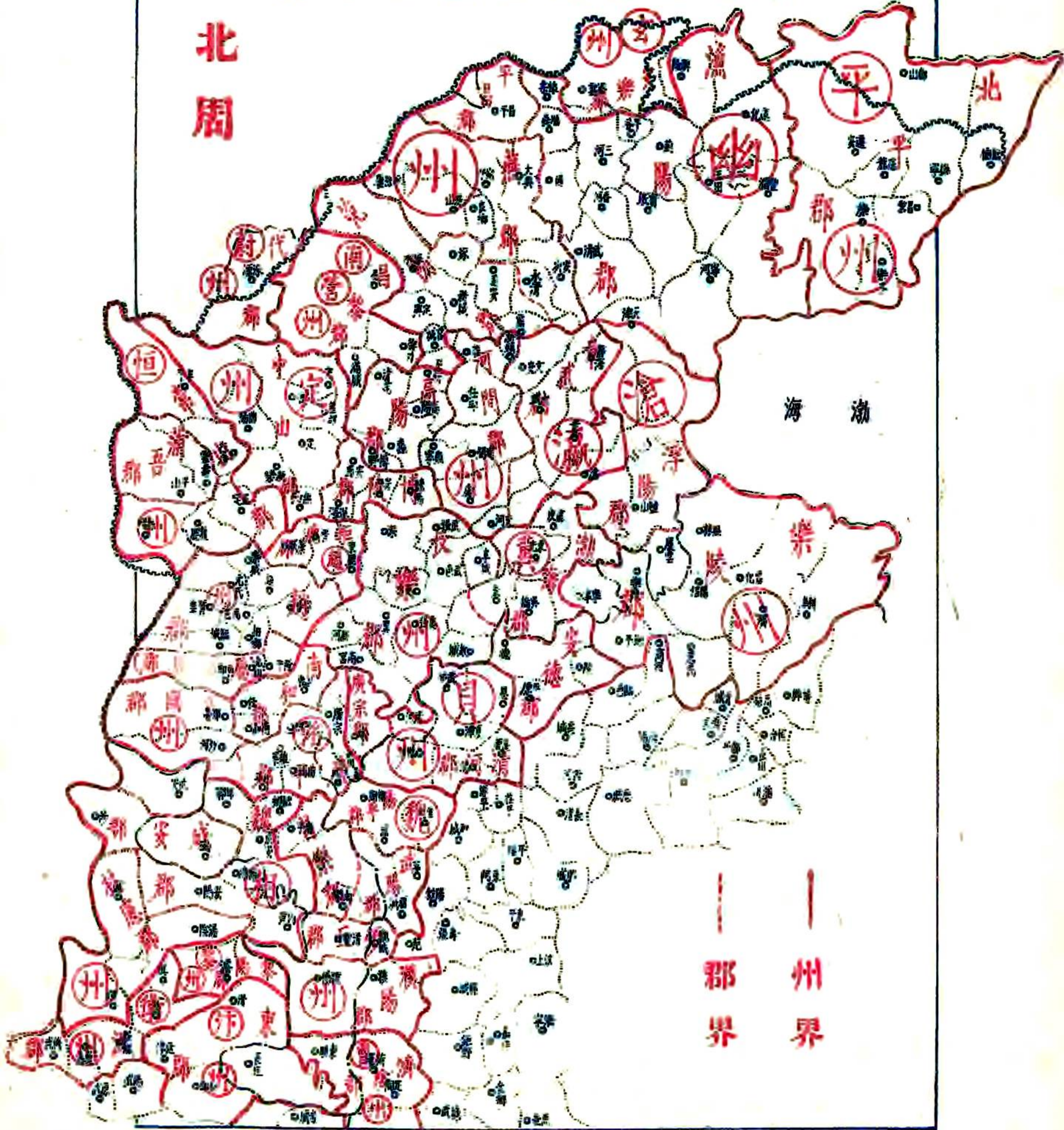


附註：今禮賢縣地原為頓丘陰安二縣，
 並屬二縣均省，故齊周頓丘郡領縣以節
 所言不在本省，惟頓丘尚及此耳。

—— 州界
 - - - 郡界

河 北 省 行 政 區 劃 沿 革 圖

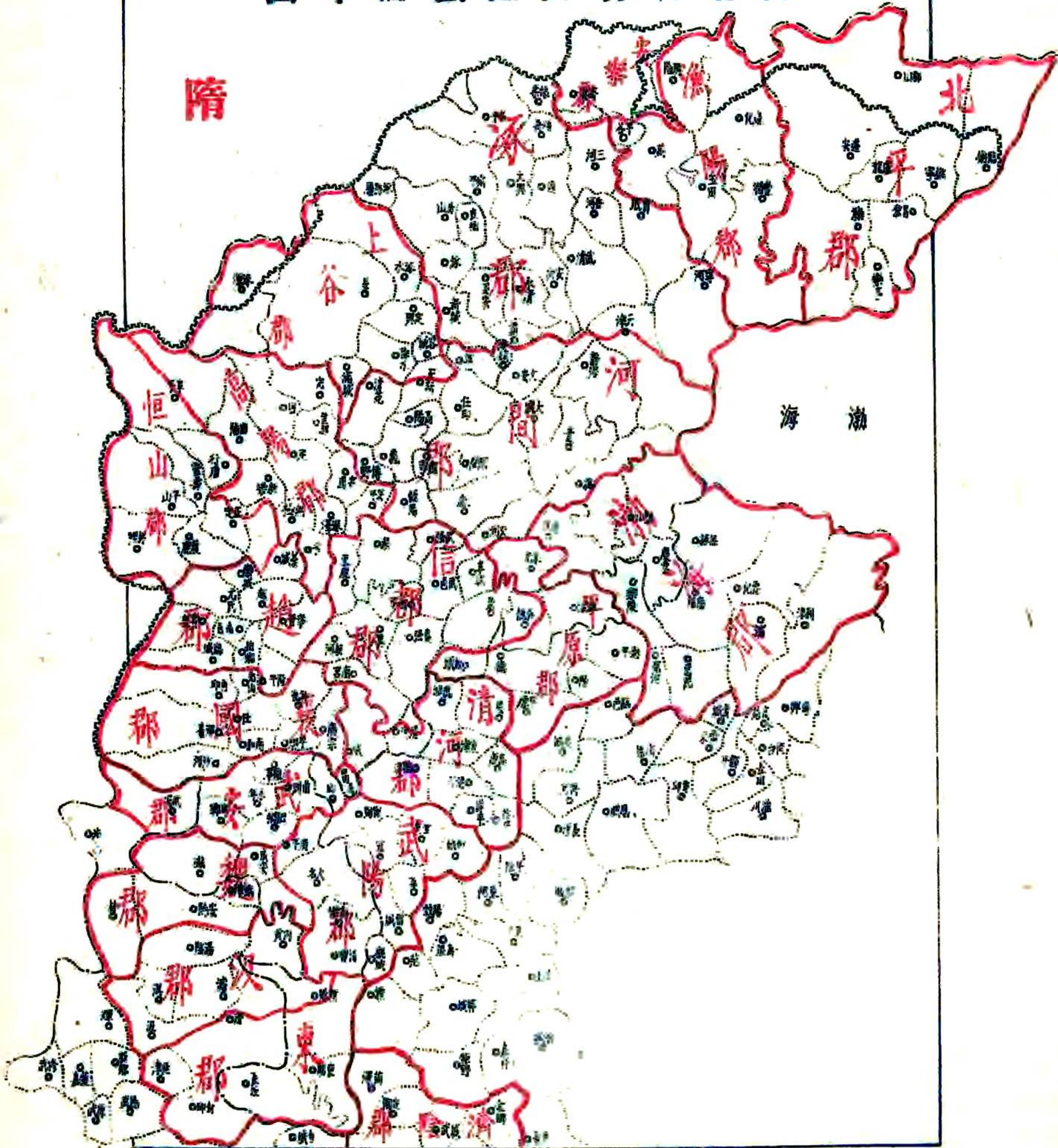
北
周



— 郡界 —
- - - 州界

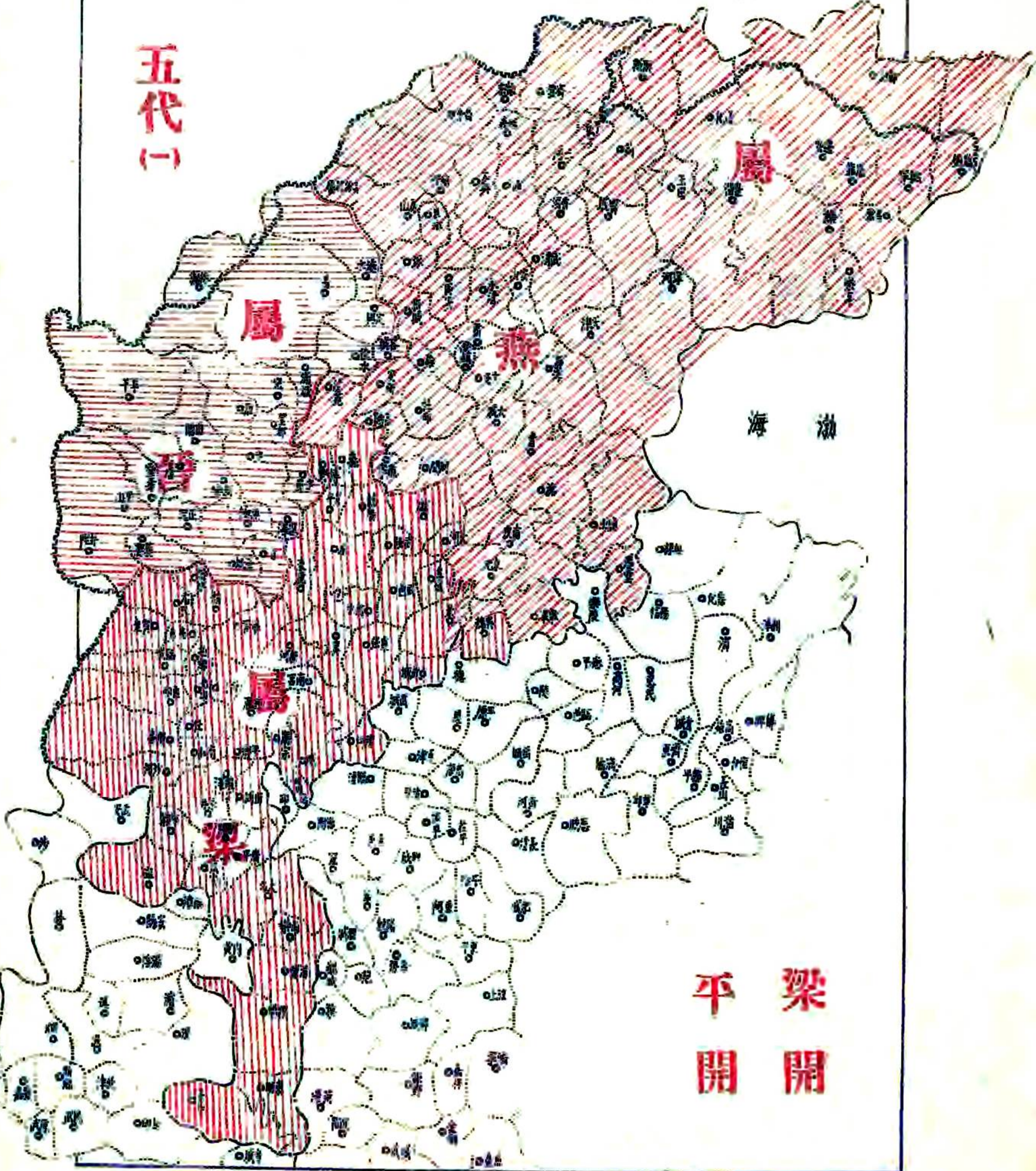
河 北 省 行 政 區 劃 沿 革 圖

隋



河 北 省 行 政 區 劃 沿 革 圖

五代 (一)

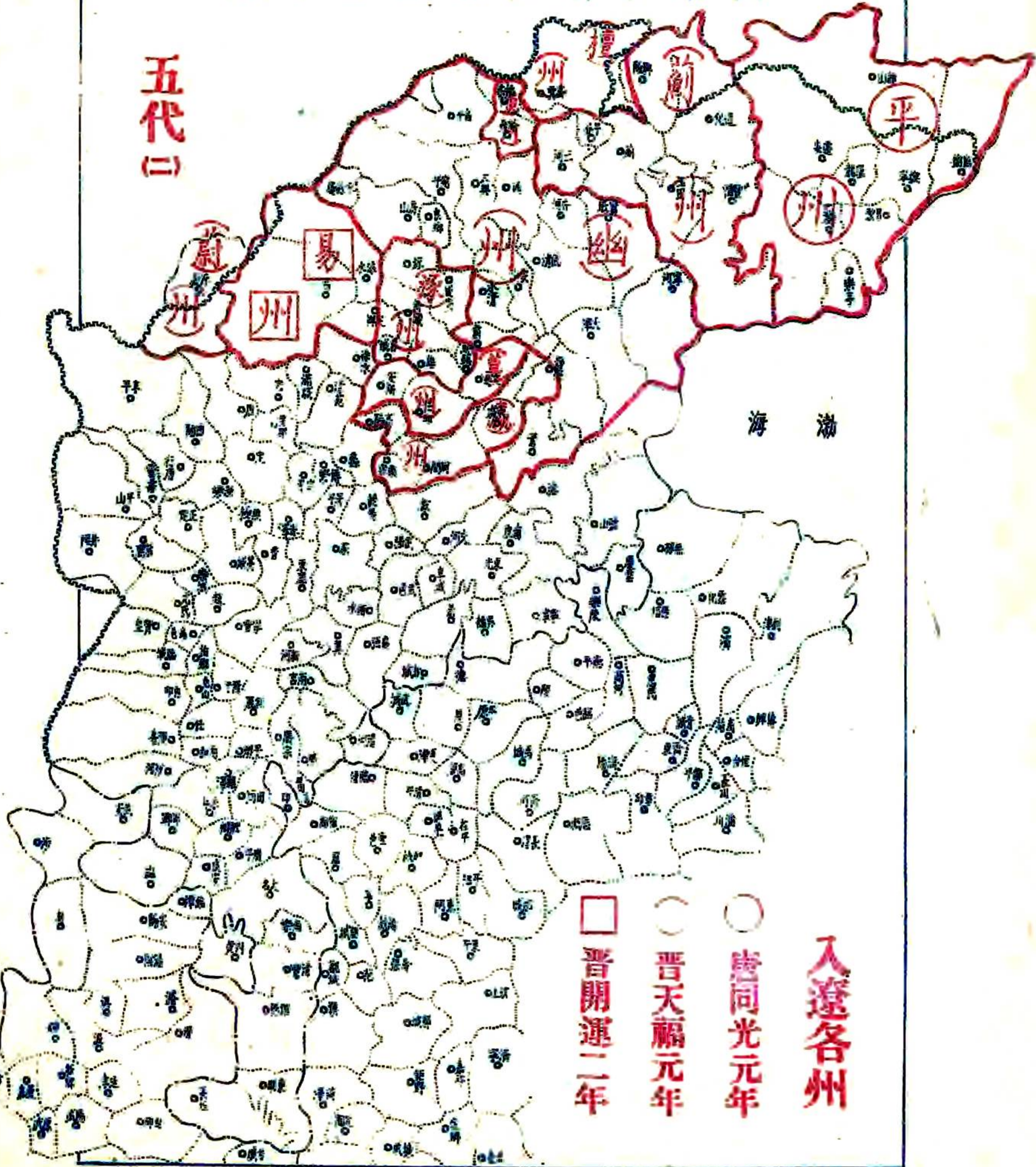


海 渤

平 梁
開 開

河 北 省 行 政 區 劃 沿 革 圖

五代(二)



入遼各州

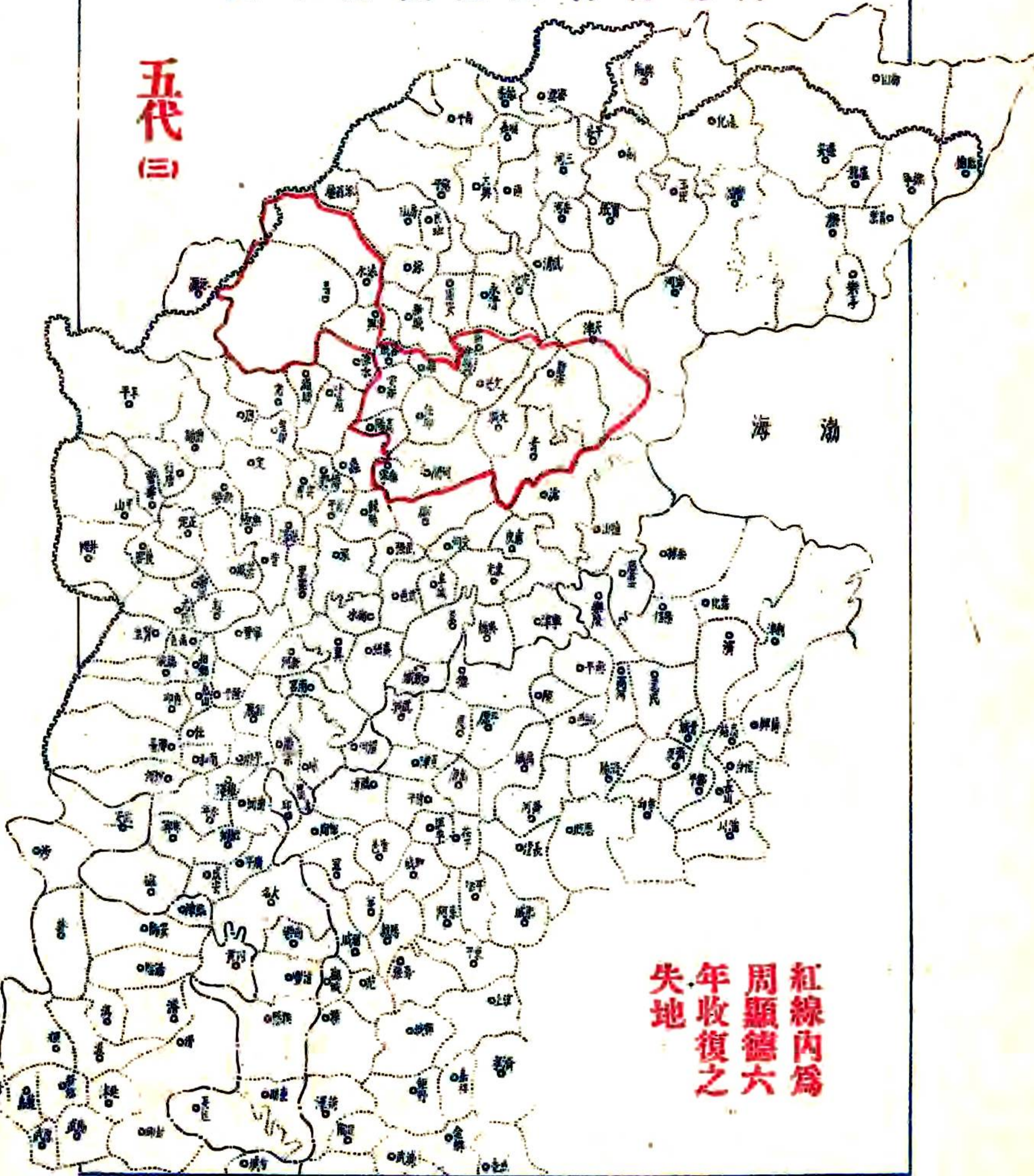
○ 唐同光元年

○ 晋天福元年

□ 晋開運二年

河 北 省 行 政 區 劃 沿 革 圖

五代
(三)



紅線內為
周顯德六
年收復之
失地

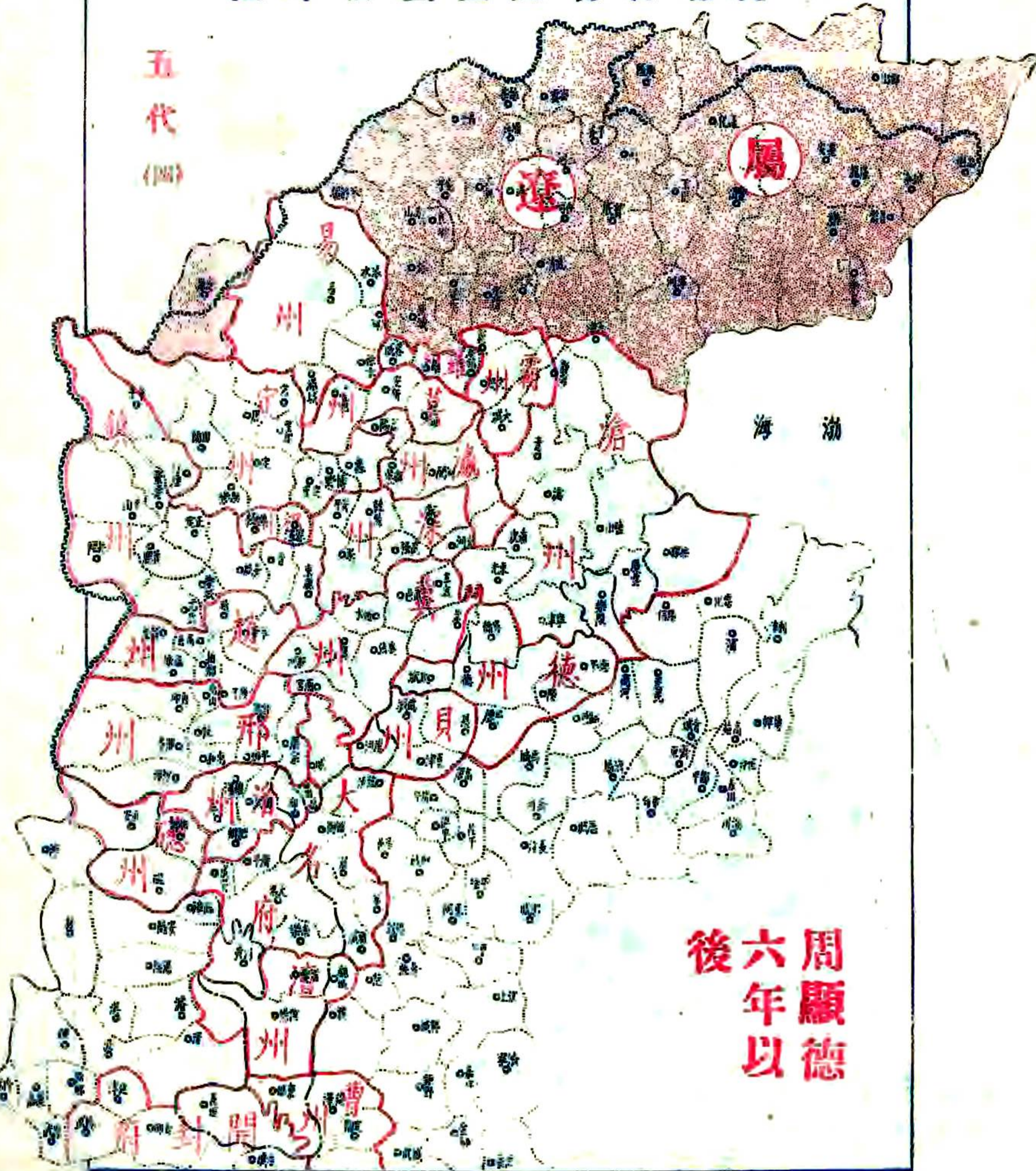
河 北 省 行 政 區 劃 沿 革 圖

五
代
(四)

遼
屬

渤
海

周
顯
德
六
年
以
後



河北省行政區劃沿革圖

遼

