

扶風縣鄉土志

卷之一



扶風縣鄉土志

賜進士出身 欽加同知銜陝西扶風縣知縣善化譚紹表撰



總目

第一卷

疆域篇第一 附總圖 附城池圖

沿革篇第二 附表

山水篇第三

鄉里篇第四 附鎮市 附里圖二十九

道路篇第五

橋梁篇第六

扶風縣鄉土志 卷

總目

第二卷

戶口篇第七

氏族篇第八

人類篇第九

宗教篇第十

實業篇第十一

物產篇第十二

商務篇第十三

第三卷

賦役篇第十四

學堂篇第十五

祠廟篇第十六

政績篇第十七

兵事篇第十八

古迹篇第十九

陵墓篇第二十

第四卷

耆舊篇第二十一

列女篇第二十二

學問篇第二十三

扶風縣鄉土志

卷

總目

坊表篇第二十四

序例

扶風縣鄉土志卷之一

疆域篇第一附總圖 附城池圖

扶風秦美陽地漢為三輔與魏城槐里鄠藍屋麋郿夷郿雍漆柁
邑隃麋陳倉杜陽汧好時安陵茂陵平陵武功同隸右扶風隋為
岐山縣地唐武德三年析置漳川縣為今縣貞觀八年改名仍蒙
以扶風以中里計在省城西二百五十里府城東百一十里地微
方而長南北廣而東西狹縣治稍南而西倚東至武功界四十里
西至岐山界二十五里南至郿縣界三十里北至麟遊界七十里
東南至武功界四十里西南至郿縣界二十里東北至乾州界四
十里又東北至永壽界五十里西北至岐山界十五里凡縣境廣

扶風縣鄉土志卷一

城在在城里周回四里西北枕岡東南面水凡七門曰東門小東
門南門小南門西門小西門北門明景泰元年周本築前不可考
厥後知縣徐讓孫昌並加修葺嘉靖三十四年地震城圯知縣孫
祥王世康徐三畏相繼增修崇禎八年燬於寇知縣宋之傑增城
堞祔敵樓加崇竣焉

國朝順治三年復為賀寇所陷知縣劉瀚芳重修乾隆初知縣張
于耕又增修之舊以漳水為壕沿隄植柳前明宋之傑重加濬築
嘉慶十年知縣謝時懋因水漫幾毀城根濬復故道二十年知縣
宋世榮濬流築隄並修補城垣如舊同治七年知縣方啟憲倡修
光緒二十六年知縣唐松森復倡修之

壇稷社



門北



高子學堂



東門


壇農先




倉平常




龍神廟




成隍廟



萬壽宮



光祿巷




大公館



教諭署




關帝廟



文昌祠



文廟



官和級小學堂



福善堂



太白廟



北街

西街十竹草堂

南門



南門

奎星樓



演武場



鳳泉驛



治縣



晉文典



小北街

朱市巷

節義祠



門西



沿革篇第二

扶風在禹貢雍州之域春秋戰國屬秦秦併天下屬內史郡兩漢屬右扶風魏屬扶風郡晉屬始平郡元魏屬武功郡北周屬岐山郡隋屬扶風郡唐初屬岐州旋改屬稷州貞觀元年省稷州仍屬岐州旋又改屬扶風郡自金以後俱屬鳳翔府其建置則秦孝公作縣四十一一曰美陽今境北二十里崇正鎮是也一曰釐今東南四十里姜嫄疇是也歷前漢至後漢改治於今武功縣西北七里魏晉迄元魏因之元魏太和十一年改武功為美陽移治於古釐城北隋為岐山縣地唐名漳川貞觀八年改名扶風金改名扶興旋復舊名

扶風縣鄉土志

卷一

沿革

沿革表

革	沿	郡	屬	國	屬	州	屬	
				春秋	戰國	秦	雍州	三代商周
釐	美陽	內史郡						秦
北	漢改治	右扶風						兩漢
	魏	魏						三國
	上	始平						晉
城	古	周						南北朝
	移治	岐						隋
	嶺	扶風						唐
	年	改今名						五代
	改今名	扶風						宋
	扶興	鳳翔府						金
	扶	上						元
	同	上						明

山水篇第三

岐山在縣之西北境內山脈俱來自岐山則諸山皆岐山之支麓

也古通稱為岐山今隨地異名 岐山之東南曰美山在縣北五

十里產怪石紺碧嵌空比於靈璧美水出焉 美山之東北曰明

月山在縣北五十里俗名中觀山白石燦爛夜有光如月山壑清風洞

洞口尺許風聲長吼其深莫測淨光寺在焉俗呼鳳泉寺下為集仙觀

鳳泉出其西與西觀山之鳳泉同名山顛瀦水時溢檻外已復縮

入禱雨輒應相傳周時鳳飲於此劉氏世瑞曰邑東北境有泉亦

南谷溉田數頃東入武水今上流壅塞口鳳泉下流出武功縣存鳳鎮

山俗呼西觀山距在縣西北五十里 美山之北曰吳雙山在縣

明月山十里

扶風縣鄉土志 卷一 山水 五

北七十五里有接長聯斗翠旭落照四峰插入雲表俗呼四北為

黃崖洞其陰屬中為馬家溝陰乾溝倒回溝太沖溝山陰即麟

其東曰馬泉山在縣東北五十里俗呼東又東曰梁山在縣東

北六十里接乾州界周太王遷岐之所踰也縣東北接乾州北接

麟遊諸山皆梁山也麟遊

縣西北曰義會山去縣一十五里劉氏世瑞曰今西北皆平原

縣東南曰飛鳳山在縣東門外一里漳水南一峰孤

峙上有天和寺前有遠愛亭以坡詩名宋嘉祐八年東坡通判馮

朱欄碧瓦溝脚為一駐足且慰百回頭水落見山骨壘高昏市樓

臨風莫長嘯遺響浩難收又政和元年吳興魯應成詩曰溪南一

波光瑩澈涵山影秋色澄清鑿物華僧倚上方雲繞樾市聲喧曉

自喧詳明康海詩曰客醉潘公酒重看遠愛亭昔賢留勝跡而我
但高警壁嵌吳興賦囊餘剩子龍與來須盡醉莫負兩山青石刻
在縣署儀門邑人王參政繪詩曰半空烟樹有人家時一登臨日
影斜風物著人題夢草乾坤容我醉眠沙新封故壘多豪俊白髮
朱顏幾歲華坐愛溪山山
上月年年相對遠塵輝
班馬祠在焉朝陽洞在其東 飛鳳山

之西曰五峰山距縣三里 飛鳳山之東曰漳峰山在縣東南十

里漳水經其下全史地理志扶風有漳山即其地也 漳峰山之

東曰青龍山在縣東二十里上有索姑廟即索姑故里也 青龍

山之東曰中峰山在縣東二十三里 又東曰茂陵山在縣東三

十里杏林鎮南 漳水繞其南 相傳漢馬超故居舊有祠今廢 熊志曰舊

縣即茂陵縣誤於此也府志云此茂陵非漢武析槐里之茂陵得之矣 縣南曰賢山去縣二十里

相傳張橫渠隱此賢山寺在焉 明岐山楊泰政紹程詩曰西齋深

扶風縣鄉土志 卷一 山水 六

意樞高鴻洞古開山梯橋長佛洞虹今來參禮處危閣下西風邑

人張培詩曰千山雲外見坐曠意何窮秋水連天白霜楓入眼紅

台空多受月洞曲易吟風僧語石樓上落霞晚照中觀身略世法

倚杖入禪閣酒為烹茶煖茶因集句閑老僧談石上孤鳥下雲間

不盡烟霞癖 賢山之東南曰斗底山在縣南二十五里東連絳

鹿門任往還 帳嶺 以南通絳帳鎮名 而統名曰中條山焉懸空洞在其中 有嘉靖

有聖母祠下有溫泉禱雨輒應 縣西北曰鮎原古周原也取詩

董荼如飴之義自岐山縣之青化鎮入縣界北盡岐之箭筈嶺南

抵漳水西至岐之麻葉溝東抵時溝河方可四十五里所謂中水

鄉成周聚即其地 縣東南曰三時原太平寰宇記在扶風縣南
二十里今以地形考之西抵鳳翔縣汧水東臨武功武亭川北臨

漳水南俯渭濱修可二百里自岐之羅局鎮北入縣界其脈絡起
伏北為法牛背神樹坡飛鳳山至茂陵山南為賢山斗底山姜嫄
嘴法禧村中為高望寺午井鎮五泉渠至武功之楊陵鎮出縣界
劉志以為在縣東北三十里誤矣漢書地理志雍有五時謂鄜時
密時吳陽上時下時北時也今此原直通鳳翔縣之陳村鎮鳳翔
古雍縣通志以為三時者鄜時密時上時王阮亭秦隴驛程後記
以為好時密時鄜時且謂武功至扶風高岸深谷屢有登頓即三
時原蓋未歷南原故第以東原當之耳康氏武功志以三時原屬
扶風第指隋陵一帶而言
未窮其所至也劉氏世瑞著三時原辨謂密時在渭南好時在今
永壽縣界惟括地志云鄜時吳陽上下時為近之然亦無從定其
遺址
縣東北曰周原延六十里袤四十里北枕梁山美山之麓

扶風縣鄉土志 卷一 山水

南臨漳水西阻時溝河美水秦川水流其中東即武功之西原舊
無名稱康氏武功志謂西原即古周原則此原亦周原矣

周禮職方雍州其浸渭雒則雍州之水渭其大經矣實襟縣之南
界其流貫於縣中者渭之源較長故縣舊或以為名蓋漳又經中
之經今分敘於左曰 縣南自郿入者曰渭水一統志渭水東經

扶風縣南今按自郿縣之長寧鎮統領堡村入縣境過牛蹄村縣
西
南三十里以下
皆可行小舟 經東王村沙嶺村五里至崔權堡有權家渡又東
經西渠村梁家堡五里過龍渠寺有龍渠渡縣南三十里 又東經石古

村南張村盧家村有盧家渡又東經火張村十里至羅家村有羅
家渡縣東南三十里 又東經牛倉村南什村康家庄十里至姜嫄嘴有

姜嫄渡姜嫄寺在焉縣東南四十五里又東經秦家村白龍灣石家村有

石家渡十五里至法禧寺縣東南五十五里入武功界凡經境內四十五

里水性強猛泥沙並下味微鹹而色濁不畜魚鼈內含硝養不宜

灌蔬縣西南自岐山入者曰漳水一名白水一名漳川元和志漳川縣以

縣南漳水為名即雍水也源出鳳翔縣西北三十里雍山旁之回

龍山東流與橫水合又東合岐山縣之魯般溝龍尾溝麻葉溝諸

水始名漳水又東南流經岐山坡子頭入境距城二十五里紆折十五里

至午井鎮北轉向東北流又紆折行十二里達飛鳳山陰至縣治

東南隅時溝河南流入之又東南流紆折十里北受美水又東南

流十里經青龍山北又東南潞河八里餘至小溝復折而北流達

扶風縣鄉土志 卷一 山水

茂陵山北環流六七里繞山麓東流十里至官村堡距城四十五里入武

功境凡經境內七十二里 漳水之中流有潭焉曰石版潭在縣

南八里漳水依崖而下其深莫測常有五色大魚游其中相傳有

人泗水入潭水盡乃見平地蓋蟄龍所居也或於此鑿石將成聞

雷聲而出今春月每有魚從潭中出味不在丙穴下 縣西北曰

時溝河俗名漆水明史地理志名漆河陝西通志鳳翔府志並名時溝

河今按明康海武功志漳水自扶風東門外受鳳泉水即此水也

按源出西觀山龍泉寺後在杜城里曰三岔河東北流二里許名

蓮花河又東流至阜家坡折而西南流八里入岐山境南流二十

里復由岐山南陽村東南入境南流十里經治東門外南入漳水

里復由岐山南陽村東南入境南流十里經治東門外南入漳水

凡經境內二十里其水色澄碧而味澀性肥而強溉田最美 東
有水曰石槽澗兩山壁立水從石孔中出西南流入美水 其前
曰美水即姜水 按水經注岐水東逕姜氏城南為姜水自雍興源
杜水合不言美水姜美字形相似或即姜水與源
出縣北美山 距城五里 受石槽澗諸水南流十二里逕龍里村十五
里逕崇正鎮東十里至魏家村南折而東南流五里逕信義里合
秦川水至浪店溝 距城十里 南入漳水流境內四十二里美水色澄
清味甘美如醴益於飲食造酒最佳不宜溉田 其東曰鳳泉美
水之東時溝河發源處在縣西北四十五里 又東曰馬泉在鳳
泉之東十里在縣東北五十里今涸 鳳泉之後曰水梳泉出鳳
泉北十二里水自石罅下注其石如梳在縣北六十二里 其南

扶風縣鄉土志

卷一

山水

九

曰信義泉在縣東二十里信義村形如盆口隨汲隨盈不汲亦不
溢味甘可瀹茗下為信義渠水含磺氣始出如湯行數里尚溫南
流數十步注於秦川水 又其南曰秦川水源出呂宅村距縣二
十餘里懸崖下注入地數十丈復涌為泉南流入美水 縣東南
曰清水源出絳帳鎮東南數里有湧泉傍渭而行東入武功至橋
頭入於渭駐防馬廠在其間相傳 國初設廠時水始湧出蓋瑞
應也據武功續志云渭水北徙清並於渭 縣西北有溝焉曰連
二溝在縣西北四十里有泉南出入三岔河南流入時溝河 縣
東有溝焉曰龍王溝縣東四十里水出地不及里而伏 縣西有
溝焉曰新店溝距縣十三里岷山泉之所經也 源出岐山南為小漳川

南入於漳 其西南曰萬楊池距縣二十里水自岐山德潤泉伏流至此湧出為池今涸

境內山水率由北以至南惟漳南一帶山脈則自西而東故縣境大勢北阻峻而南坦夷縣城又稍南而倚西地特窪下南北東西四原皆高出城堞周若堵牆設有倣變必當分居其顛以為外捍不爾則四方俯瞰嬰城者如坐井中矣至南境濱渭秋冬水涸數十里皆漸車策馬可渡無可控搯也若縣北大嶺林木深密蹊徑紛岐東北倚婁敬山則走乾州永壽西北倚吳雙山則走麟遊岐山實此地之險要搯此中權方能肆應規形勢者其審之

鄉里篇第四 附鎮市 黃甫里圖第二 在城里圖第一 雲亭里圖第三

扶風縣鄉土志 卷一 山水

- 高望里圖第四 大通里圖第五
- 龍渠里圖第六 齊家里圖第七
- 小馬里圖第八 廠倉里圖第九
- 寨子里圖第十 任馬里圖第十一
- 通遠里圖第十二 定安里圖第十三
- 岐陽里圖第十四 義合里圖第十五
- 長命里圖第十六 三頭里圖第十七
- 堡城里圖第十八 白龍里圖第十九
- 永平里圖第二十 魯馬里圖第二十一
- 良玉里圖第二十二 杜城里圖第二十三
- 訓義里圖第二十四 永安里圖第二十五
- 歸義里圖第二十六 衆和里圖第二十七
- 信義里圖第二十八 鳳泉里圖第二十九

明初額設三十二里成化間大侵逃亡宏治十五年裁杏林龍槐

辛店三里為二十九里今分屬四鄉 西南曰鉛原鄉 俗呼頭鄉 領里八

曰在城里縣城居之東界信義里南界大通里西北界黃甫里凡

四十二村曰鄧家新庄曰尹家台曰馬家巷曰小西巷曰天和寺
曰西關曰中堡子曰扶召村曰中原村曰八岔堡曰半個城曰周
秦坡曰王家坡曰北庵村曰桑渠村曰扶東村曰東坡上袁家堡
曰上張村曰四甲堡曰一甲堡曰宋家堡曰蘭台曰南壇曰魏家
台曰鄧家堡曰大佛寺曰後溝村曰棲鳳庄曰車道坡村曰扶鉛
村曰賈家坡曰教場村曰郭家河曰崖底村曰東聶堡曰西聶堡
曰南聶堡曰北聶堡曰漫湯溝曰梁家原曰張家底村曰望龍村
黃甫里距城二十五里東界在城里南界高望里西北界岐山
縣凡三十三村曰殷家庄曰劉達庄曰雍家庄曰姚家北庄曰姚
家南庄曰原峪西村曰上原峪村曰下原峪村曰前洛家庄曰後

扶風縣鄉土志

卷一

鄉里

十一

洛家庄曰何家堡曰蘭家衛曰母溝村曰何家嘴曰下峪村曰後
峪村溝南曰謝家窰曰上峪西庄曰上峪東庄曰白家窰曰常家
溝曰柳店鋪曰新店子曰新店新庄曰新店老庄曰十里鋪曰黃
甫前庄曰黃甫後庄曰王家庄曰南貞村曰東伏波村曰西伏波
村曰後峪溝堡 雲亭里距城三十里東北界黃甫里南界高望
里西界岐山縣凡三十六村曰良馬村曰徐家河曰西河村曰陳
馬東村曰陳馬西村曰龍蹄村曰頁溝村曰新集村曰強家溝曰
料地村曰陳馬上村曰崖底村曰陳馬溝曰謝家河曰趙家台曰
王家台曰唐家河村曰秦家庄曰顯骨寺曰唐家河堡曰南窰村
曰侯子坡曰五郡東庄曰五郡西庄曰五郡老庄曰五郡中堡曰

五郡西村曰漳川老堡曰漳川西堡曰萬楊東村曰張家堡曰萬楊李家村曰萬楊北坡曰萬楊村朱家堡曰萬楊西窰村曰萬楊南坡村 高望里距城十五里東界大通里南界鄆縣西界雲亭里北界黃甫里午井鎮在其南凡二十三村曰沙仁張家河曰午井北坡曰午井北坡郭家庄曰午井南坡齊家台曰四戶南北庄曰董家河曰全家河曰田家河曰神樹坡老庄曰神樹坡上庄曰四戶村曰樊家村曰黃家村曰謝家村曰高望寺溝曰豆村南堡曰高望寺曰趙家台曰安家村曰安家新庄曰豆村東西堡曰午井北溝村 大通里距城二十里東界義合里南界龍渠里西界高望里北界在城里凡一十八村曰賢官村曰園子頭曰原將東

扶風縣鄉土志

卷一

鄉里

十二

村曰原將西村曰大官村北堡曰南大官村東堡曰南大官村西堡曰大官村四女堡曰大官村毛家庄曰大官村行子堡曰北呂村曰南官村曰虎王堡曰繩村堡曰馮家堡曰權家堡曰神家堡曰梁家堡 龍渠里距城二十里東界齊家里南界渭河西界鄆縣北界義合里凡一十七村曰中峰堡曰東作堡曰大馬社曰大馬社東坡曰大馬社西坡曰孝木村曰李家村曰東渠村曰西渠村曰上宋村曰下宋村曰柳家堡曰牛蹄東王村曰牛蹄西王村曰牛蹄薛家村曰曹家村曰南官村 齊家里距城三十里東界小馬里南界渭河西界龍渠里北界義合里絳帳鎮在其東凡一十七村曰米馬台曰古水村曰古水東村曰龍渠街曰南侯家村

曰劉家村曰曹家灣曰衛家灣曰卧龍村曰鳳鳴村曰程家堡曰西侯村曰馬家堡曰程家坡曰石古村曰油張村曰南堡子小馬里距城四十里東界廩倉里南界渭河西界齊家里北界定安里凡一十六村曰董家村曰街子村曰石家灘曰窟陀村曰管家村曰白草村曰白草霧曰南張村曰種家村曰盧家村曰火張村西堡曰小馬社東灣曰小馬社西灣曰侯家村曰雷李村 鎮二

舊鎮一曰伏波今廢

午井 雙日集

絳帳

雙日集在縣單日集舊分東街市西街市北街市東關市今並為一

東南郃城鄉

俗呼二鄉

領里七廩倉里距城四十里東界武功縣南界

界渭河西界小馬里北界通遠里文殊鎮在其東北凡一十三村曰雙廟村曰斗底山曰閣子坡曰牛倉北村曰牛倉南村曰牛倉

扶風縣鄉土志

卷一

鄉里

十三

東村曰牛倉西村曰柿坡村曰現家村曰南什村曰永康村曰姜塢嘴西村曰姜塢嘴東村 寨子里距城五十里東界武功縣南界渭河西界廩倉里北界任馬里凡二十九村曰除張村曰鉄姜村曰斜坡村曰任家堡曰秦家東堡曰秦家西堡曰秦家北堡曰田家寨東堡曰田家寨老堡曰田家寨北堡曰三甲村曰白龍灣堡曰火石村曰殿北灣西堡曰小村堡曰殿北灣東堡曰尚德村曰張家堡曰安家村曰落獸東村曰落獸西村曰王家灣曰劉家寨曰西趙村曰王家村曰廟劉村曰牛谷村曰法禧村曰陵角村任馬里距城四十五里東界武功縣南界寨子里西界通遠里北界三頭里凡二十七村曰李家台曰周家台曰良渠灣曰甬張

村曰文家村曰五泉渠曰張趙村曰帥家溝曰南營村曰夾道村
曰下劉村曰董家溝曰翟家堡曰北翟村曰北張趙村曰馬家堡
曰孫家堡曰席家村曰董家堡曰陳家堡曰張家台曰馬家台曰
馬家溝曰席家台曰菊花村曰孫家台曰官村堡 通遠里距城
三十里東界任馬里南界廩倉里西界定安里北界魯馬里杏林
鎮在其中稍北凡二十六村曰西坡王家庄曰侯家堡曰絳帳東
村曰絳帳西村曰高家堡曰五泉渠曰小溝堡曰李家村曰茂陵
山巨家村曰趙家村曰朱家村曰劉家村曰社公寺曰西坡村曰
張家曰韓家灣曰蘇家村曰田家村曰任家村曰廟溝村曰辛家
村曰嘴頭村曰曹家村曰郭家村曰胡曹二村曰劉家堡 定安

扶風縣鄉土志

卷一

鄉里

十四

里距城二十里東界通遠里南界小馬里西界岐陽里北界魯馬
里凡一十九村曰金溝村曰王家溝曰小溝村曰畢家庄曰功夫
村曰青龍廟曰官庄村曰張卜村曰辛家村曰段家曰窟陀西村
村曰索家東村曰索家西曰周家村曰楊家溝曰楊家堡曰二十
十里鋪曰陳家堡曰鄉里村 岐陽里距城二十里東界定安里
南界齊家里西界義合里北界魯馬里凡一十四村曰庄李村曰
西河村曰大佛寺曰段家西村曰樊家村曰眷家村曰辛家村曰
羅家村曰絳帳中村曰張家台曰蕭家村曰嘴頭村曰成李村曰
李家村 義合里距城二十里東界岐陽里南界齊家里西界在
城里北界信義里凡二十九村曰銀王村曰豆家東村曰豆家西