

新泰縣志卷一

疆域第一 并圖

縣在泰安府直東城去府治一百五十里其地東西距一百奇五里南北距九十里東南與西北距一百奇七里西南與東北距一百里除山川林麓計之大率方七十里也東至窪子莊二十五里接蒙陰縣界西至望籓嶺八十里接泰安縣界南至北澇坡五十里接泰安縣界北至蒙陰寨四十里接萊蕪縣界東北至後谷山莊三十五里接蒙陰縣界東南至英家莊二十二里接蒙陰縣界西北至雁翎關莊八十五

新泰縣志

卷一

疆域

一

里接萊蕪縣界西南至戴家莊六十五里接泰安縣界東至蒙陰縣六十里西至泰安縣一百五十里南至泗水縣一百二十里北至萊蕪縣九十里東南至沂州府二百八十里東北至青州府三百三十里南至兗州府二百四十里西北至省城三百二十里北至京師一千三百里

按舊志首敘沿革星野次以疆里夫邑之有志首重輿圖必視其幅幘之廣狹道里之遠近然後可以考沿革占星野察形勢而圖治安也故以疆域首之顧



新邑幅頓雖廣半屬山麓地土瘠薄民鮮蓋藏覽輿圖者尙無不軫念民艱豈徒觀於云爾哉

新泰縣志

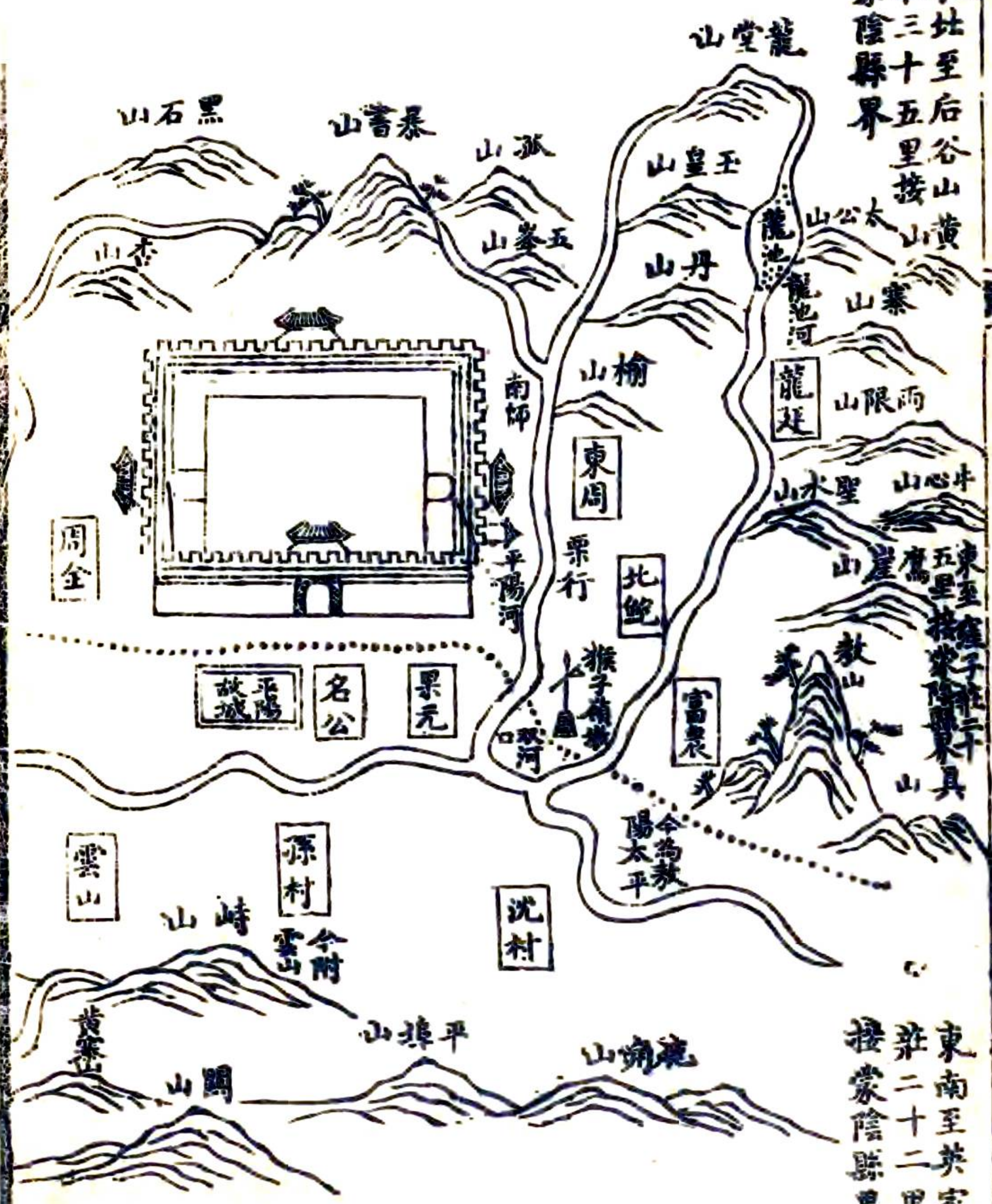
卷一

疆域

二

東北至后谷山黃莊三十五里接蒙陰縣界

東南至英家莊二十二里接蒙陰縣界



北至蒙陰縣界四十里接萊蕪縣界



新泰縣志

卷一

疆域

三

舊志圖有四一日山川圖一日城池圖一日縣治圖

一日學宮圖顧圖識其大者在乎徵實著明如疆域

短長山川要害城池憑負里甲整錯繪以總圖又於

總圖之外各自為圖俾得纖悉具備如指諸掌此圖

之為貴也今四圖第仍其舊而附於各志之後以山

川圖次於疆域者取其有道里界址鄉保村落聊識

大凡至於里甲圖每里田若干丁若干賦若干工匠

若干非履畝親覈治以開方之法未易條分縷悉茲

卒然從事不敢妄參臆見姑仍闕之徐以俟後之君

子周知里甲規畫精詳斯總圖可以開方矣

縣自周以前莫詳所屬然禹貢云海岱及淮惟徐州
淮沂其乂蒙羽其藝則縣正在岱蒙之間當屬徐州
按尚書註周無徐唐杜氏佑謂今分兗州故舊志云
屬兗州春秋屬魯戰國屬楚秦屬泗水郡漢屬泰山
郡東平陽縣應劭曰河東有平陽縣故此加東兗州都刺史領之東
漢省入南城晉秦始中羊祜表即平陽故地置新泰
縣取新甫山屬泰山郡南北朝宋屬東安郡元魏屬
東泰山郡北齊因之隋屬瑯琊郡後屬沂州唐屬莒
州貞觀八年莒州廢復屬沂州五代宋俱因之金屬

新泰縣志

卷一

沿革

泰安州元因之至元二年省入萊蕪縣改巡檢司三
十一年復置新泰縣明因之隸濟南府仍屬泰安州
國朝因之雍正乙巳泰安改直隸州乙卯改州為府
漢隸兗州泰山郡同屬曰奉高曰博曰嬴曰東平陽
曰萊蕪曰牟曰肥城
東漢隸兗州泰山郡同屬曰奉高曰博曰嬴曰萊蕪
曰牟縣省入南城考沂州志南城屬費縣漢析置南
城武陽二縣東漢改武陽曰南武陽晉改南城曰武
城俱屬泰山郡

晉隸兗州泰山郡同屬曰奉高曰博曰嬴曰新泰曰

萊蕪曰東牟

南宋隸徐州東安郡

北魏隸北徐州東泰山郡按南青州東安郡亦有新泰原注有蒙山應爲今蒙陰地元魏蒙陰併入新泰屬東安郡魏書孝武析沂水置新泰縣北齊復置蒙陰尋復省入新泰縣屬瑯琊郡歷隋唐宋蒙陰俱併入新泰

隋隸徐州與費縣沂水日照等縣並屬瑯琊郡按沂水東漢時有東莞蓋陽都三縣俱屬瑯琊國曹魏陞東莞爲郡東莞蓋二邑如故晉元康七年分東莞置

新泰縣志

卷一

沿革

五

東安郡慕容德據青州於此置縣謂之團城劉裕收復入宋仍爲郡後爲東徐州尋改爲南青州元魏置新泰縣並蓋邑俱屬南青州東安郡仍有東莞縣屬東莞郡北齊罷郡爲東莞縣並屬東安郡隋開皇四年郡廢改新泰曰東安十六年又改東安曰沂水縣屬瑯琊郡別置東安於古蓋城屬莒州舊志云後屬沂州按後周宣政元年改瑯琊郡爲沂州隋開皇初以沂州統郡大業三年仍改州爲郡

唐隸河南道沂州瑯琊郡武德五年以沂水新泰莒莒莒州貞觀八年州廢新泰與蘭山費沂水等縣仍

屬沂州瑯琊郡

宋隸京東路沂州瑯琊郡

金隸山東西路泰安州同屬曰奉符曰新泰曰萊蕪
元隸山東東西道東平路泰安州同屬曰奉符曰新
泰曰萊蕪

明隸山東布政使司濟南府泰安州奉符省入泰安
同屬曰新泰曰萊蕪

國朝隸山東布政使司濟南府泰安州雍正二年分
泰安爲直隸州同屬曰長清曰新泰曰萊蕪十二年
以肥城易長清十三年升州爲府

新泰縣志

卷一

沿革

六

泰安府領州一縣六曰泰安縣曰新泰縣曰萊蕪縣
曰肥城縣曰東平州曰東阿縣曰平陰縣

按歷代沿革不一郡志云宋書州郡志新泰屬東安
太守其下云魏立屬泰山魏書則東安郡有新泰注
云有蒙山東泰山郡亦有新泰注云魏置晉屬泰山
後屬有敖山按新泰本三國魏所立屬泰山晉因之
宋改屬東安北魏則於泰山郡析置東泰山郡以宋
東安所屬之新泰隸焉而別置新泰於東安郡今新
泰境內有敖山卽北魏東泰山郡之新泰其東安郡
新泰自蒙山則爲今之蒙陰地縣志第言南北朝

宋屬東安郡元魏屬泰山郡而不詳其沿革故剖析言之可謂精當矣又蒙陰志云元省新泰入沂水縣以其地置新寨鎮皇慶二年復於新寨鎮置蒙陰屬莒州隸益都路山東通志云按新泰志云元時省新泰入萊蕪蒙陰志云省新泰入沂水以二志觀之則新泰似有两處今按新泰接蒙陰縣界二十五里接沂水縣界一百十里接萊蕪縣界四十五里東漢以平陽省入南城魏孝武時析沂水置新泰北齊以蒙陰省入新泰隋唐宋俱因之元因李壇猖獗以今之蒙陰省入沂水以今之新泰省入萊蕪爾時統曰新泰

泰此緣歷代疆域廣狹不同故境內之敖山蒙山所屬亦互異其實就近併省各從其便非有两新泰也凡志郡縣沿革其體不同志郡當以郡爲主志縣當以縣爲主以郡爲主則但錄當時所屬之縣以縣爲主則當並錄同屬一郡之縣然自秦改州爲郡同屬之分合不一志一縣之沿革旁及他縣似屬繁冗今第據今代同屬而見於各代者詳悉載入他郡同屬不便臚列並載其歷代沿革備採各志而折衷之以俟博古者之參考焉

星野第三

一統志云禹貢徐兗二州之域天文奎婁分野晉天文志曰東海入奎一度瑯琊入奎六度唐天文志曰奎婁降婁也初奎二度餘一千二百一十七抄中婁一度終胃三度司馬遷史記云奎婁在戌魯分野按新秦屬魯其屬奎婁無疑矣

按周禮春官保章氏掌天星以志日月星辰之變動以觀天下之遷辨其吉凶以星土辨九州之地所封封域皆有分星以觀妖祥春秋傳曰在列國謂之分星在九州謂之星土自秦改州爲郡縣一州之中有

新秦縣志

卷一

星野

八

數郡一郡之中有數縣其於星躔之度大小相懸論國域者必欲以百里之墟上合星躔博徵歷代天官天文地理等志說愈繁而疆域愈晦真蘇氏所謂叩槃捫燭之見也唐僧一行云天下山河之象存乎兩戒州郡與星各以精氣相屬而不限於方隅其說爲近平陽故魯之下邑又有新甫山龜山爲憑信魯國於徐徐者奎婁之次也舊志已載不敢復據天官家言以滋疑惑聊以備志之體例云爾

形勢第四

舊志云南接洙泗東瞰瀋青西瞻秦嶽北枕新甫溪
山峻隘據東南之勝

按形勢藉以設險也必其地有山川邱陵足捍外衛
內又護之以溝洫涂澮道路以治其野以守其國故
險可恃焉邑爲平陽故址竝無名山大川足以壯其
表裏何形勢之可言然昔隸魯疆繼屬秦郡泰山爲
五嶽之尊邑之西北有新甫山從泰山蜿蜒而下峻
嶺複嶂綿亘百餘里東有具敖二山與蒙山相接壤
朝暉夕陰出沒萬狀由南迤西有龜山與徂徠山遙

新泰縣志

卷一

形勢

九

峙林木陰翳如昔又有小汶河資其環帶夏潦時行
聚爲巨川而且地當孔道使節頻達亦衝要之區也
考之周禮地官遂人掌邦之野以土地之圖經田野
造縣鄙形體之法皆有地域溝樹之夏官司固掌修
城郭溝池樹渠之固若造都邑則治其固與其守法
若有山川則因之司險掌九州之圖以周知其山林
川澤之阻而達其道路設國之五溝五涂而樹之林
以爲阻固皆有守禁而達其道路國有故則藩塞阻
路而止行者以其屬守之唯有節者達之此言國有
山林川澤之險則因之以爲固無其險則溝洫涂澮

足以捍禦戎馬是險成於人而不徒賴其地自井田
法廢溝涂澮川之制無存連阡越陌設險爲難然在
易曰王公設險以守其國不在有形之險也書曰民
爲邦本傳曰衆志成城又豈拘拘於形勢之說哉

城池第五

五圖

城舊環縣一里春秋魯宣公八年十月城平陽卽此
歷代改建無可考今城周圍四里許連女牆高三丈
五尺廣六尺池闊二丈深如之舊有東南二門明宏
治辛酉知縣吳禧始闢西門東曰通濟南曰望魯西
曰瞻岱正德辛未毀於流寇興史張魁修補之築護
城堤知縣張啟建重樓施恩作甕城嘉靖間知縣魏
河用磚包甕城堤內植柳戊申大水城門壞知縣卓
邦清修之萬歷丁酉知縣李上林築石城一面建文
昌閣於東南隅壬子秋知縣高如山改東門於學宮

新泰縣志

卷一

城池

十一

左曰文明乙卯大荒知縣王應修沿城築堡百餘座
四角增重樓天啟壬戌鄒滕妖民爲亂知縣趙希抃
修完石城築雉臺十二座濬池包堤復植柳崇禎戊
寅知縣鄭寢昌修敵樓城外築欄牆

國朝順治己丑知縣王大詔以北面重樓圯壞改建
大廳每門設立柵欄一座雍正庚戌霖雨爲災雉堞
傾頽乾隆戊午知縣魏希尙詳請動項未果行二十
八年癸未知縣胡萬吉諭閭邑循舊規按保分仍用
石修築城垣置雉堞九百有奇重修北城上大廳新
建東西南三門敵樓南門易望魯曰景聖樓曰鄉往

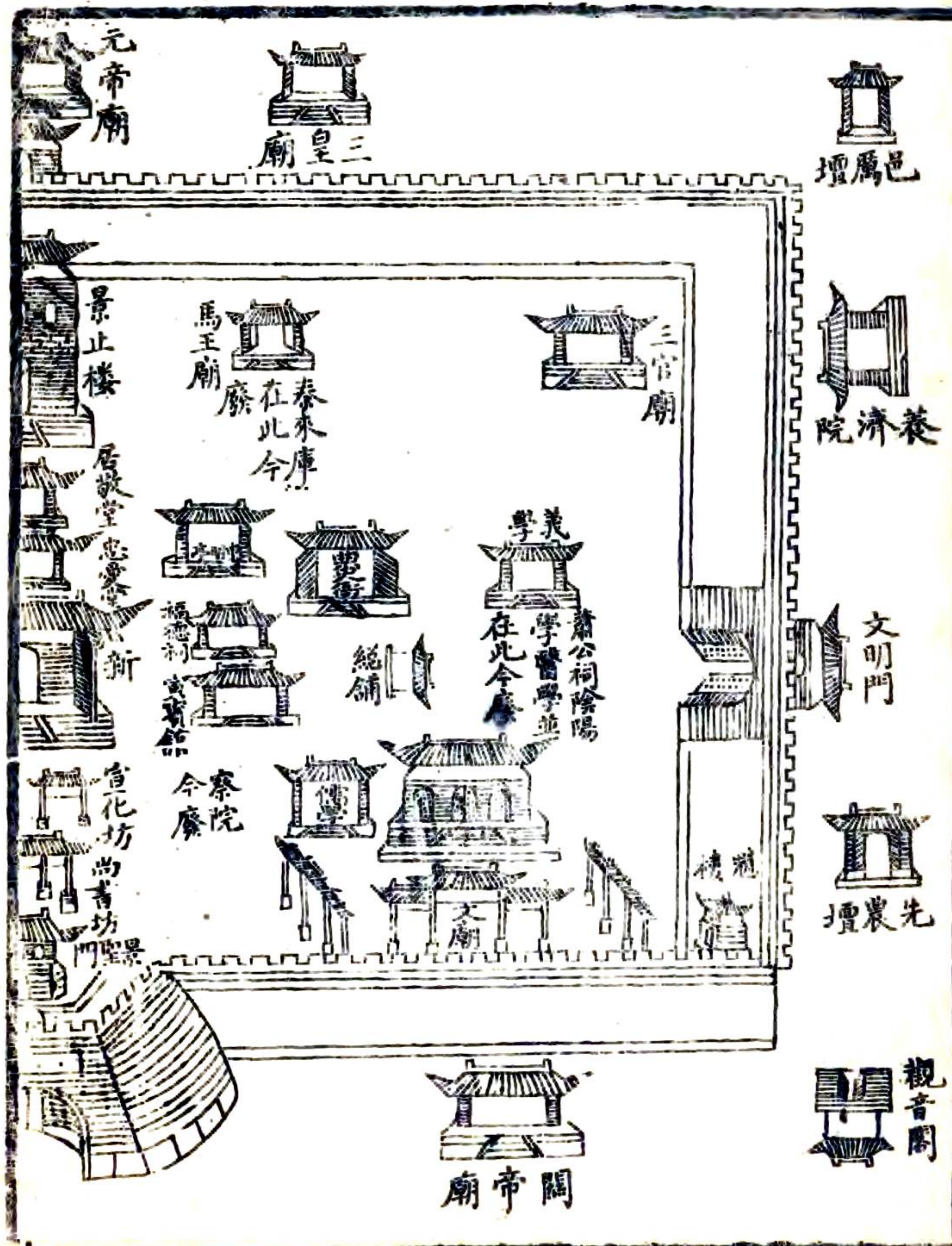
東門曰文明樓曰海觀西門曰宗岱樓曰嶽降悉架
木甃石闕歲竣工

新泰縣志

卷一

城池

十二

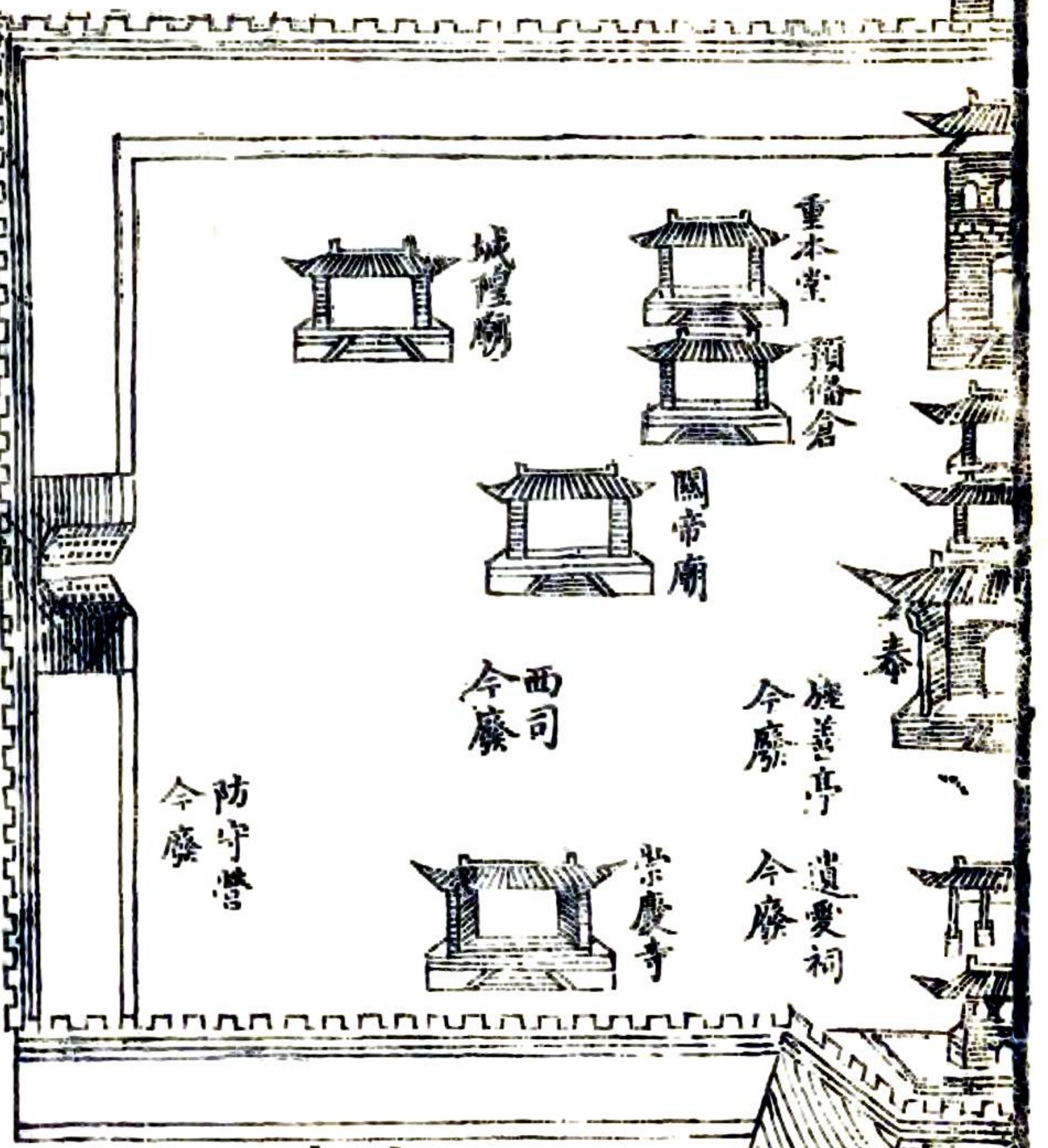


新泰縣志

卷一

城池

十三



西司
今廢



旌善亭
今廢

遺愛祠
今廢



新泰縣志卷二

里甲第六 市廛附

縣原有四鄉東曰平樂鄉南曰安德鄉西曰永寧鄉北曰宣化鄉分爲二十一保曰坊廓保曰果元保曰東周保曰龍廷保曰北鮑保曰沈村保曰孫村保曰古河保曰劉杜保曰橫山保曰高佐保曰谷里保曰裏頭城保曰靈查保曰羊流保曰上莊保曰和莊保曰浮邱保曰上王保曰西周保曰名公保明嘉靖三十五年歸併五保四保併一北鮑疲甚遂裂其甲而八五保曰坊廓保東周龍廷沈村附之曰果元保孫

新泰縣志

卷二

里甲

村古河名公附之曰橫山保劉杜谷里高佐附之曰裏頭城保靈查上莊羊流附之曰和莊保浮邱上王西周附之萬歷初年仍分二十一保至十年復添富農雲山高興周全四保共二十五保

國朝因之後又添粟行南師二保去坊廓孫村高佐三保雍正初年分浮邱保爲浮山浮羊分和莊保爲和和和西和陳分上王保爲上南上中上北分裏頭城保爲裏張裏純裏都分羊流保爲羊南羊北高興保又各爲范保便於催徵共三十三保後又添城裏曹關教陽羊村張丁五保去富農和西二保乾隆年

開改高興范保爲新興保又從敖陽分出泰平保從和陳分出仁里保四十九年共計三十七保每保保正一名每保甲長保正率之雖有志清釐而里甲紛紜非一朝夕之事也今第就上下保分分東西南北四鄉以距城遠近爲次第爲他日更正張本焉
上保城裏保

東鄉三保

栗行保二十三莊距城三里至十二里

甘露堂 杏山坡 駱家莊 周家莊 韓家莊

胡家溝 劉家莊 關帝廟 趙家莊 陳家莊

新泰縣志

卷二

里甲

二

田家莊 張家莊 寨裏莊 北嶺莊 借莊

東周莊 林家莊 楊家窪 大官莊 小官莊

高堽莊 小張莊 穆家莊

東周保二十三莊距城六里至五十里

河莊 管家窪 前站里 後站里 榆山前

教陰莊 趙家莊 東平莊 永豐莊 大上莊

小上莊 瀛馬莊 將軍堂 臭布河 前孤山

後孤山 路踏泉 旋孤河 三岔河 喬家林

王家溝 雙山莊 殷全莊

延保十八莊距城二十里至五十里

龍廷莊 苗莊 土門莊 沙坡莊 豹峪莊
野豬汪 龍希莊 栗峪莊 黃堽莊 胡家溝
尙志莊 太公峪 麻臘峪 老貓窩 古時官莊
河窪莊 龍池廟 棗栗莊

東南鄉四保

果元保六莊距城二里至五里

東南關 東關 北關 果元莊 大窪莊

小窪莊

北鮑保十九莊距城七里至十七里

秦平莊 譚家莊 朱家莊 店子莊 張家莊

新秦縣志

卷二

里甲

三

富農莊 沈家莊 東南辰 西南辰 李仙莊

北鮑莊 餘糧莊 得盛莊 得全莊 張劉莊

大峪莊 陳糧莊 小峪莊 韓家莊

秦平保十五莊距城十六里至二十五里

敖山東 青雲山 澇坡莊 楊家河 窪子莊

英家莊 王家莊 李家莊 北敖陽 大官莊

小官莊 得營莊 雙山莊 柳子溝 神家莊

敖陽保敖陽莊距城十八里

南鄉四保

名公保十六莊距城三里至十八里

名公莊 林前莊 陳家莊 尹家莊 通濟莊
鳳凰泉 丁家莊 西喬莊 東喬莊 曹家莊
趙家莊 汶河莊 洛溝莊 林後莊 馬莊
南喬莊

沈村保二十五莊距城十八里至四十五里

沈村莊 白土坑 楊家寨 楊家莊 石泉莊
上嶺莊 張家莊 永茂莊 上莊 店子莊
東都莊 秦平莊 林西莊 牛山莊 陳家莊
西都莊 王家莊 蘆泉莊 母猪臺 謝家莊
樂家莊 馬家莊 酒臺莊 塔峪莊 羊蹄莊

新泰縣志

卷二

里甲

四

雲山保十九莊距城二十里至三十五里

張家莊 孫村莊 雲山莊 石龍莊 東良莊
西良莊 成家樓 良存莊 北寺山 南寺山
北流泉 泉子頭 南流泉 黃山莊 平牛莊
馬頭莊 角山莊 燕家莊 牛家莊
劉杜保三十莊距城三十七里至六十里

劉杜莊 殷家莊 呂家莊 泉上莊 小劉杜
南橫山 清河莊 焦家莊 馮家村 七堂峪
田山莊 田家莊 關山頭 西澇坡 南澇坡
北澇坡 張家村 車望峪 岳家莊 輝德莊