

咸寧縣志卷一

疆域山川經緯道里城郭坊社圖

志之有圖以辨方正位周知地域廣輪之數山原川谷高高下下地利所自興王政所自出犁然燦然與志相表裏近代方志多詳志而畧圖非體也咸寧而終南背渭水神臯隩區鬱爲赤縣大谷三大川五大原五城內列坊城外列社各二十九外郭三而南境之錯入鄰縣者至三百餘里非假圖像焉能晰其理絡審其畛域哉故觀經緯之異而知昏明蚤晚之殊察道里之程而知遲速遠近之準考坊社之制而知政令條教之規辨山水原隰之起伏紆直而知險易之故澇旱之宜謹修其法以預爲之備疆理斯土者其亦有資乎此也

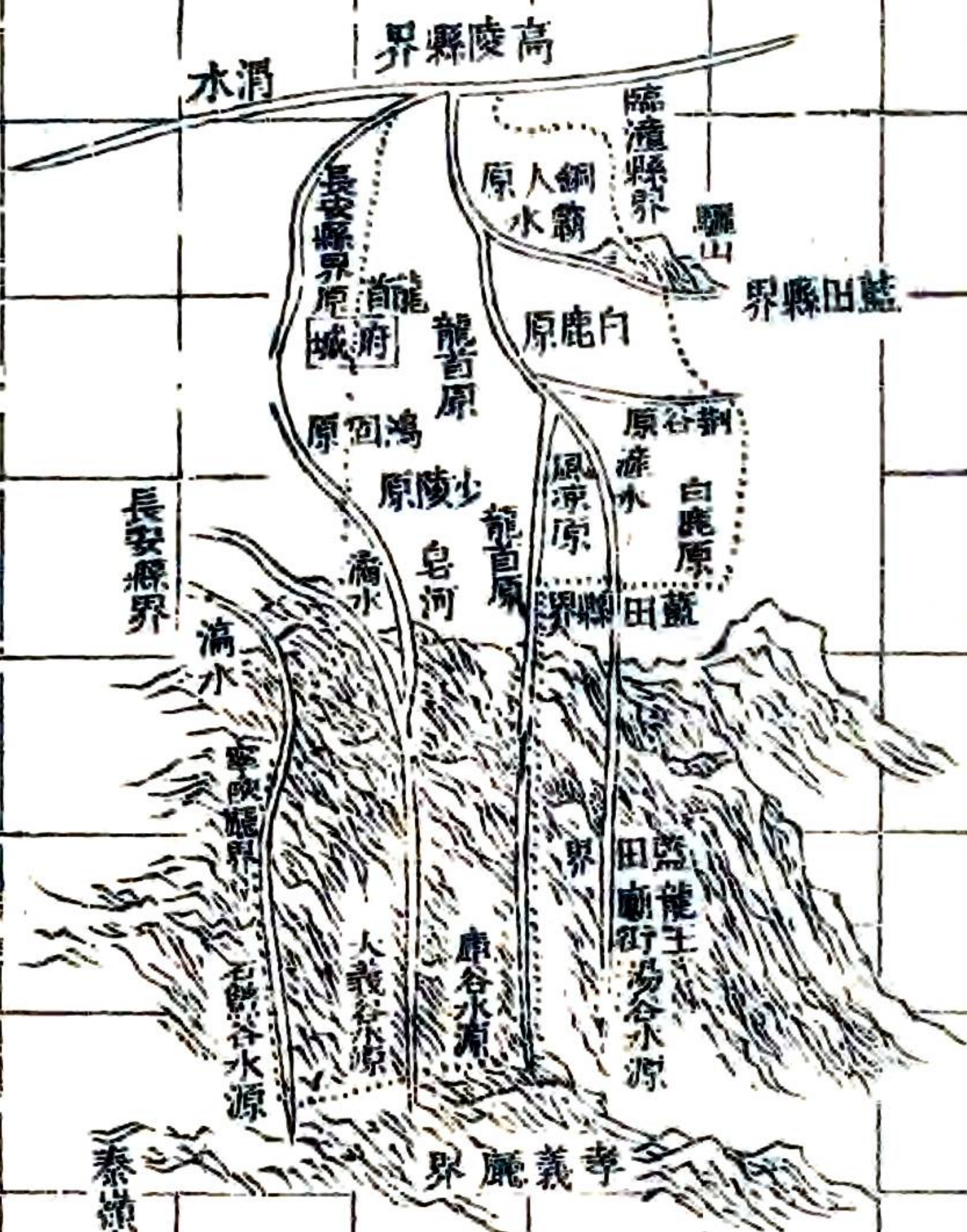
作疆域山川經緯道里城郭坊社圖

咸寧縣志

卷一

疆域山川經緯道里城郭坊社圖

縣境全圖 每方四十里



鎮安縣界  
鎮安縣界  
鎮安縣界  
鎮安縣界

縣境

東西四十里南北一百七十里

八到

東至藍田縣界四十里自界首至藍田縣治五十里

西與長安縣分治

南至石鶯谷至孝義廳界一百四十里

北至高陵縣界三十里自界首至縣治四十里

東南自庫谷至孝義廳藍田縣界一百六十里自大峪口至孝

義廳界一百五十里自界首至孝義廳治一百里西南自石

鶯谷至長安縣寧陝廳界五十里自界首至寧陝廳治 里

東北至高陵縣界五十里

西北至長安咸陽二縣界即北三十里

咸寧縣志

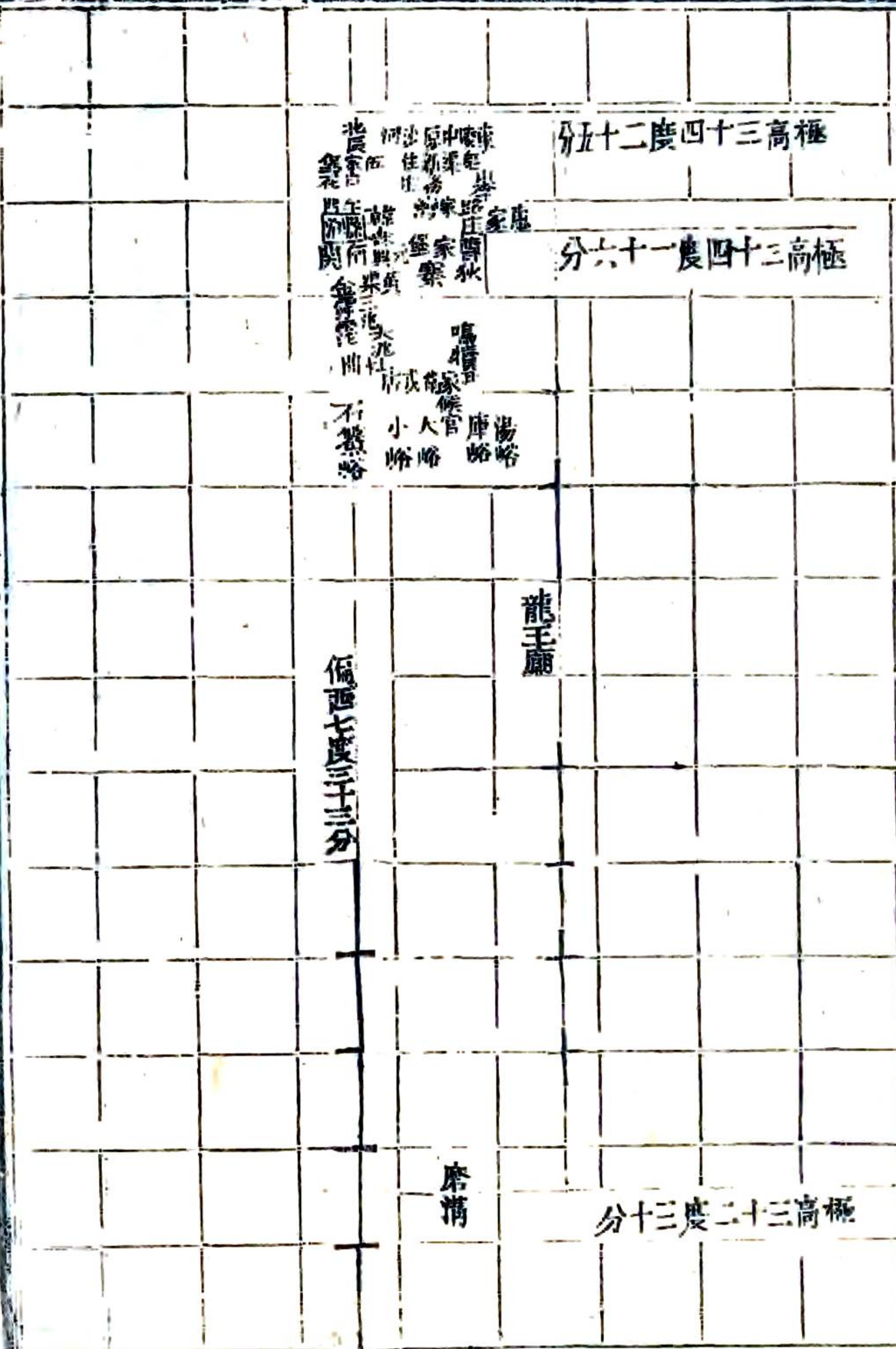
卷一

疆域山川經緯道里城郭坊社圖

二

縣境經緯圖

每方十分





東路

十里蔚家坡又十里水溝又十里毛家河灣又十里藍田縣新街入藍田路

十里十里舖又十里霸橋又五里豁口舖又五里邵平店又五里地窰子入臨潼路

北路

十里十里舖又十里池底村又十里草店渭河入高陵三原路

東北路

十五里光泰門又十五里新住鎮又二十里呼子堡入高陵路

東南路

十五里三兆又二十五里鳴犢又五里至藍田界入湯峪路

二十五里鮑陂又二十五里尹家衛又十里大峪口入山又二

咸寧縣志

卷一

驪山經緯道里城郭坊社圖

四

十五里鎗風舖又二十里板廟子又二十里過秦嶺入孝義

廳路

南路

十里長延堡又十里韋曲又五里申店又十里皇甫村又五里

王曲又十里五台留村抵南山

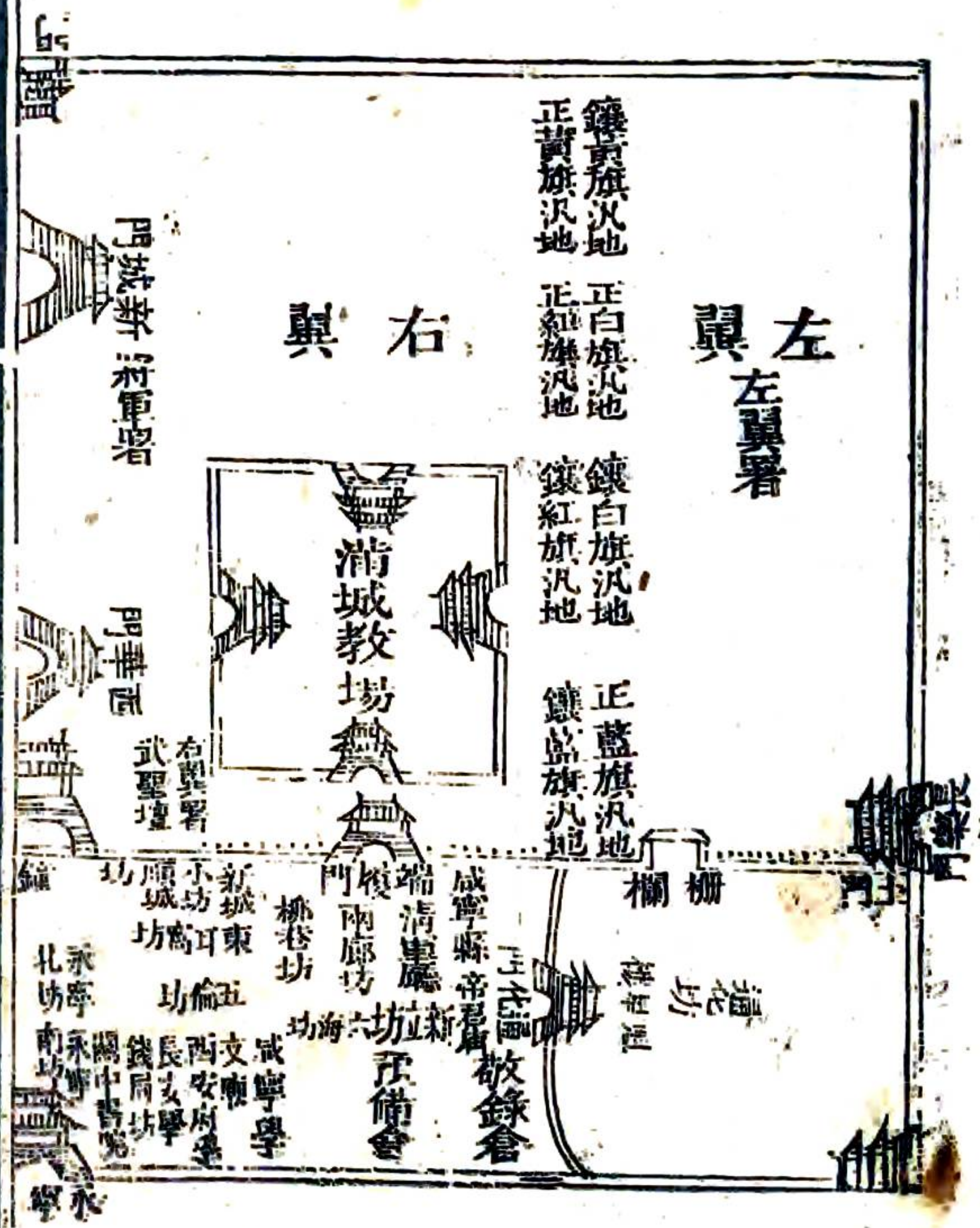
咸寧縣志

卷一

疆域山川經緯道里城郭坊社圖

五

城圖



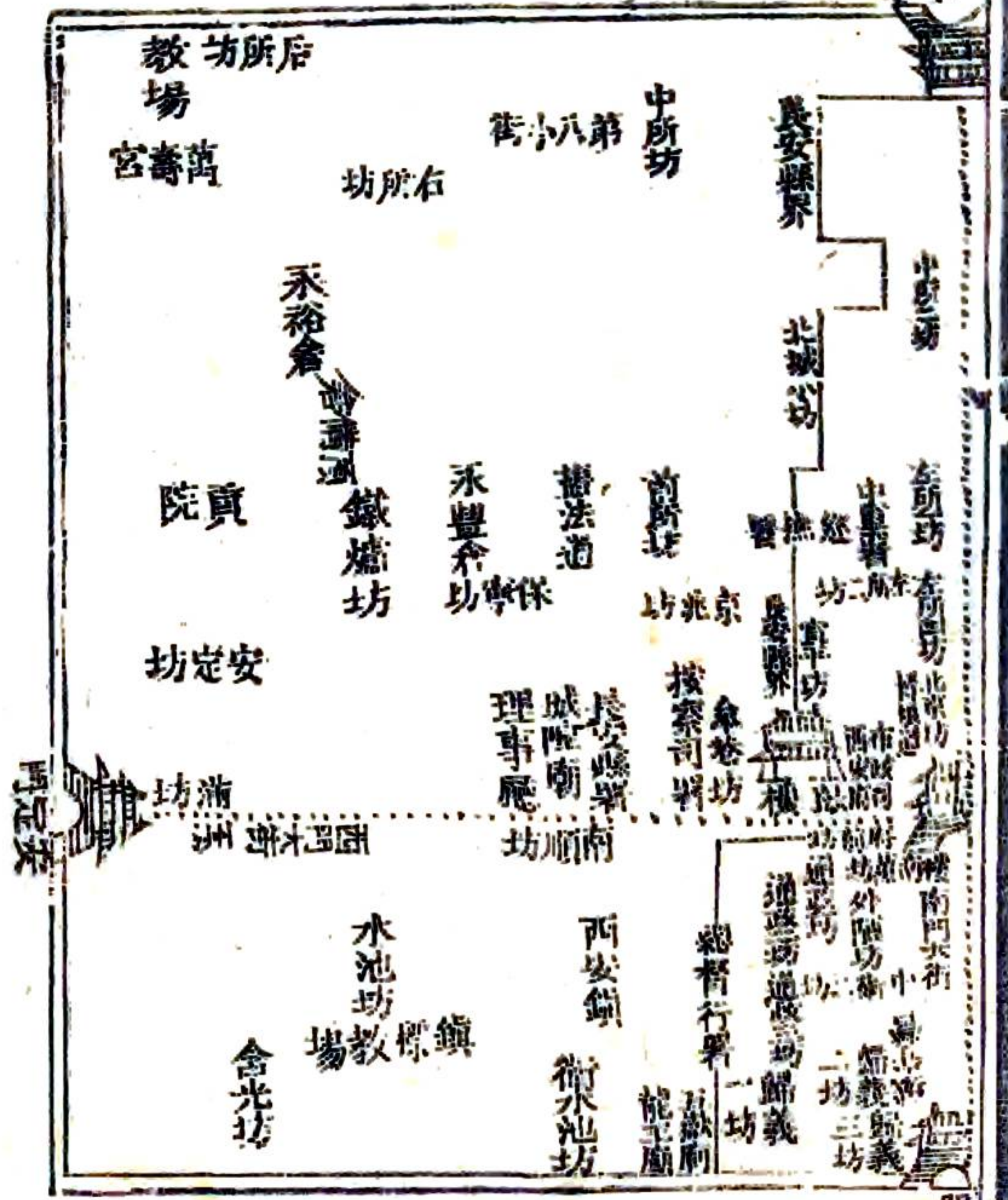
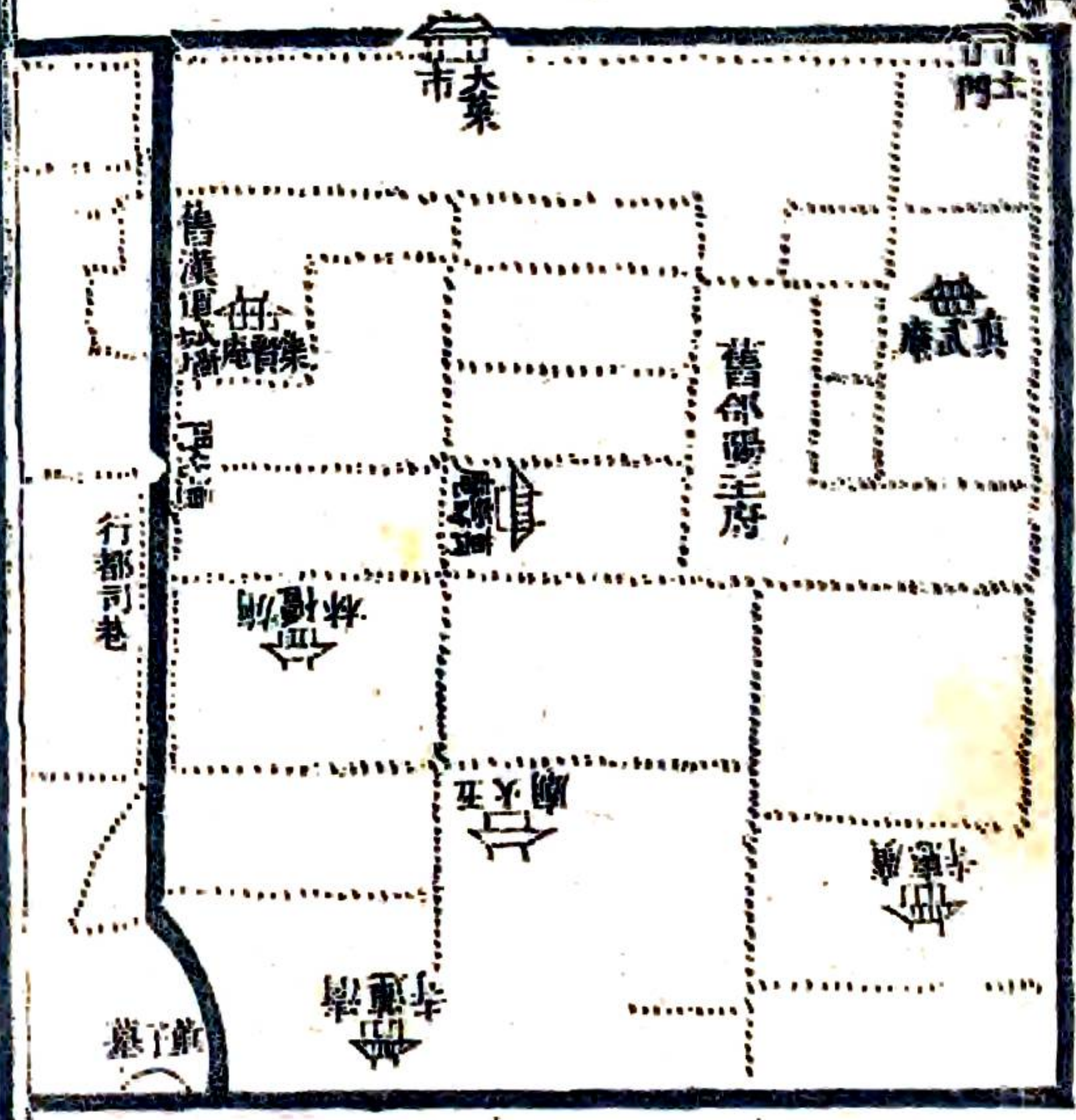
咸寧縣志

卷一

城郭

六

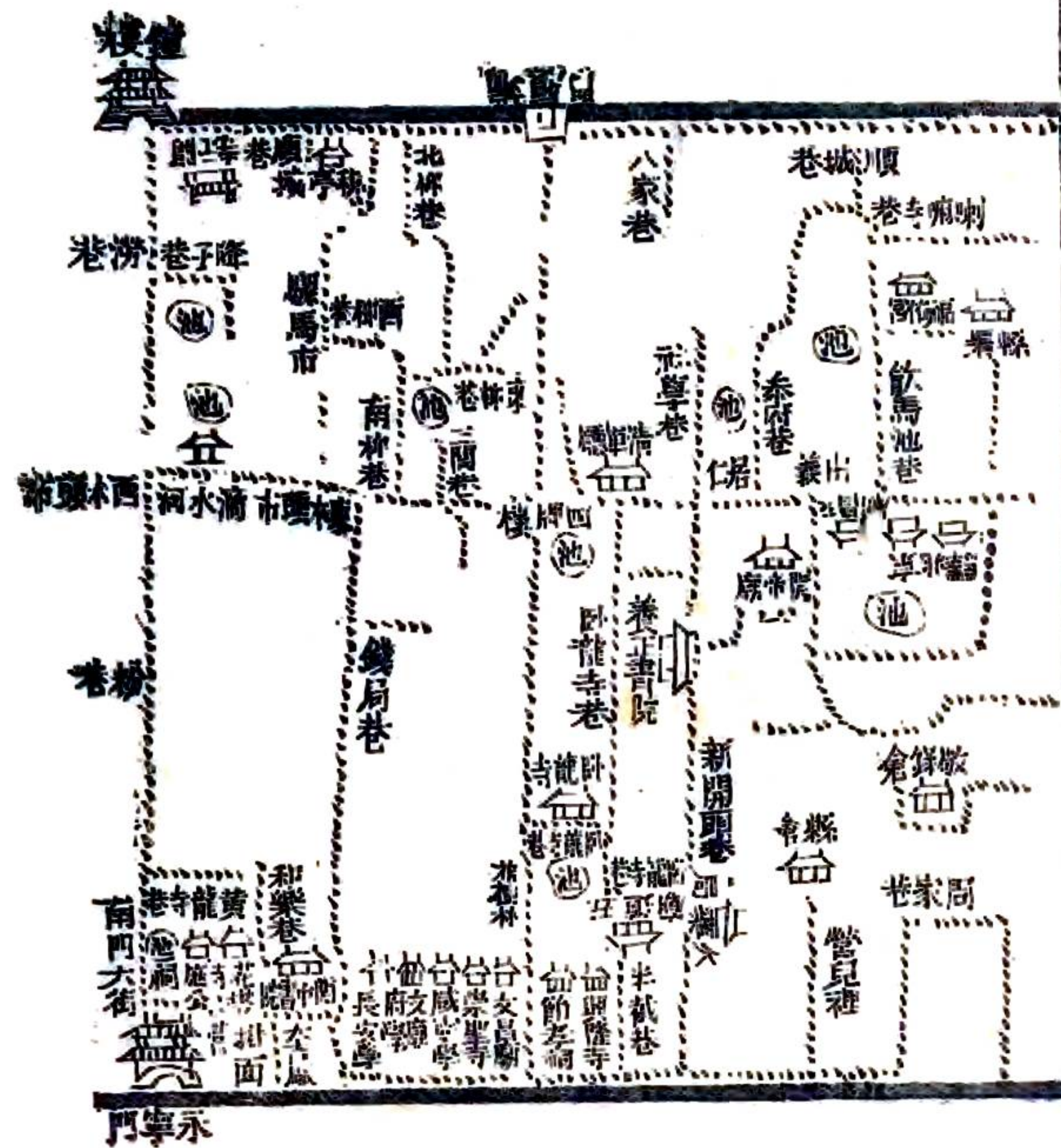
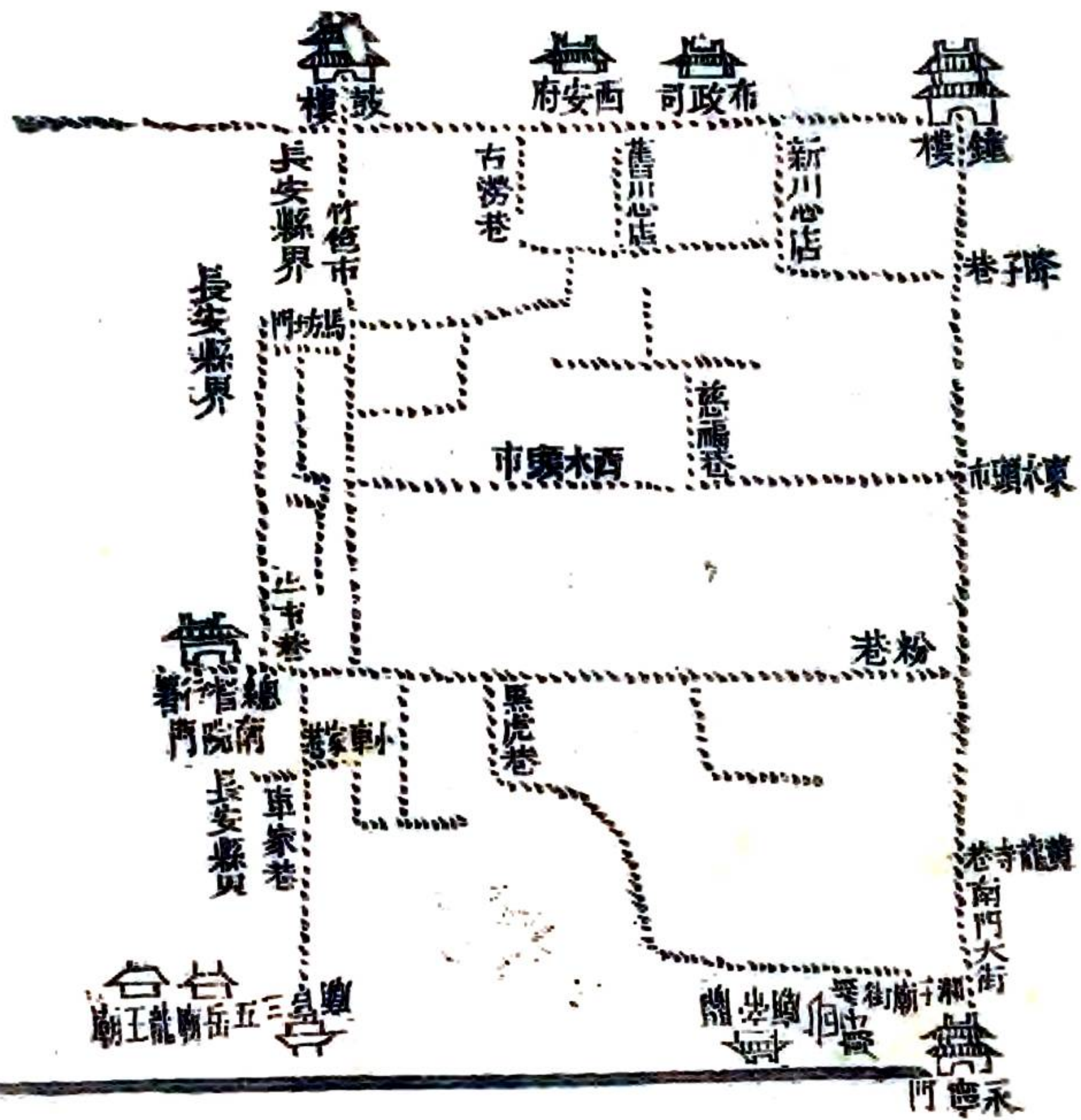
縣治東路圖



咸寧縣志  
卷一  
縣治西路圖

鹽城山川經緯道里城郭坊社圖

七





東郭

東西一千八十五步南北九百一十四步

龍首原 南自元興社東接韓森社西接城北入增坪塚社

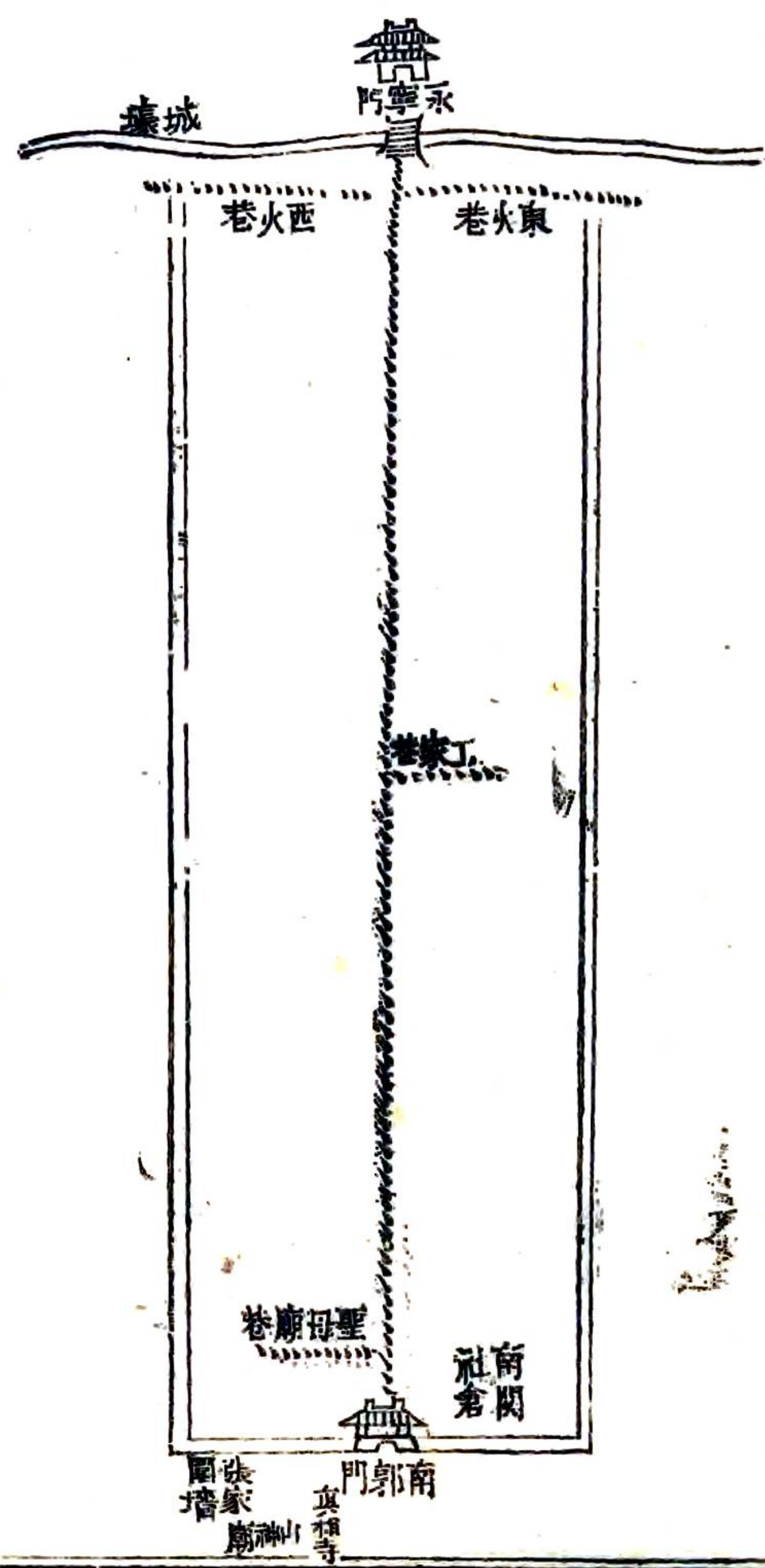
龍首渠 自韓森社金花落入郭門南為冰窖又東入東城壕

咸寧縣志

卷一 疆域山川經緯道里城郭坊社

九

南郭圖



南郭

東西一百九十步南北三百五十步



韓森社圖 每方二里西至

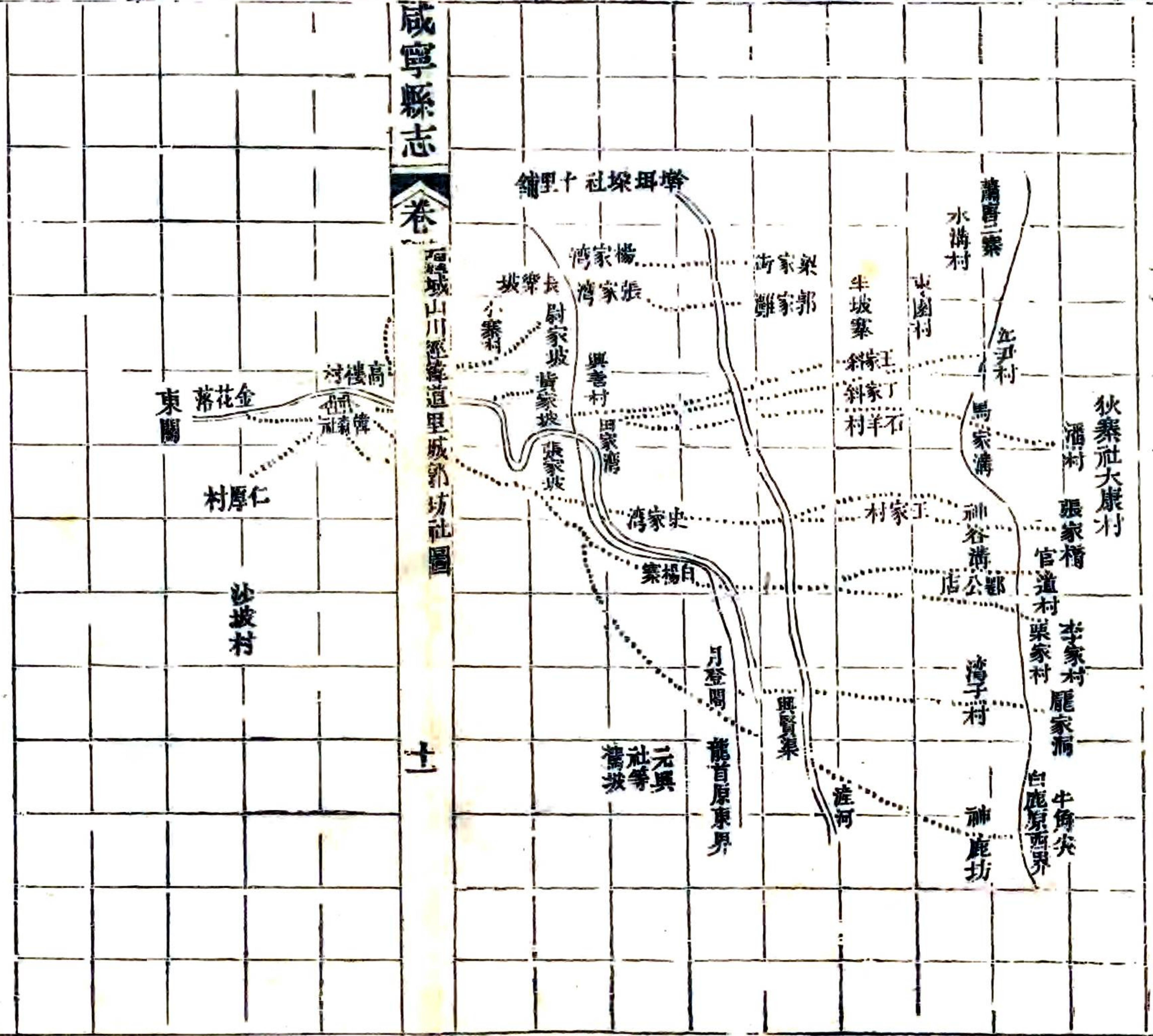
東鄉社

咸寧縣志

卷

石城山川經緯道里城郭坊社圖

十一



韓森社

龍首原

南自元興社迤北東接東郭北入塢塢塚社

白鹿原

東自狄寨社東南自元興社迤北入曹家堡社

漕水

自元興社高橋西流入又北流入嶺塢塚社十里舖東

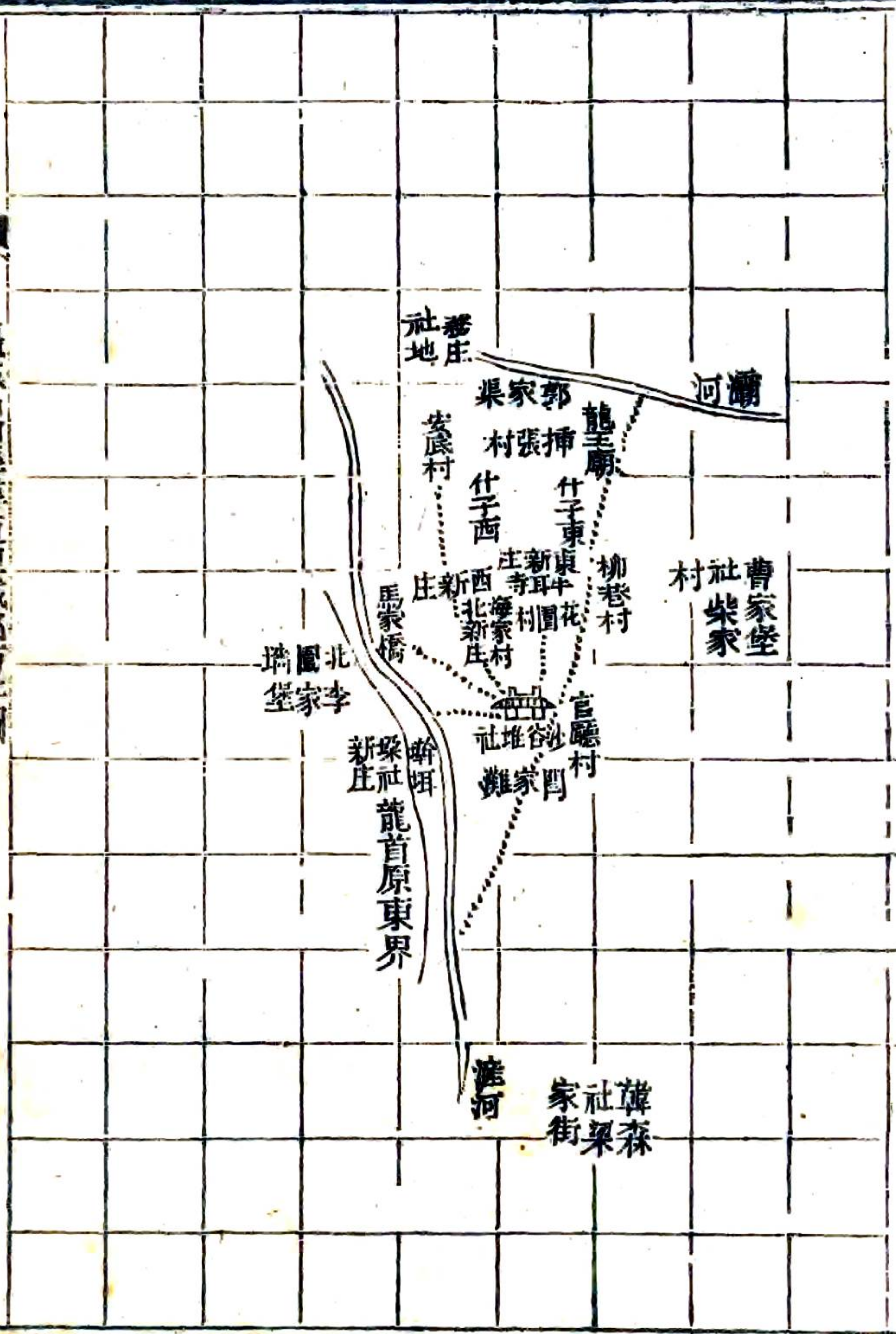
龍首渠

自元興社等駕坡東流入北流迤白楊寨又東流入東



沙谷堆社圖 西南至縣治十三里 每方二里

東鄉社三



咸寧縣志

卷一

疆域山川經緯道里城郭坊社圖

十三

沙谷堆社

龍首原 南自嶺垤塚社迤迤北東入午門社

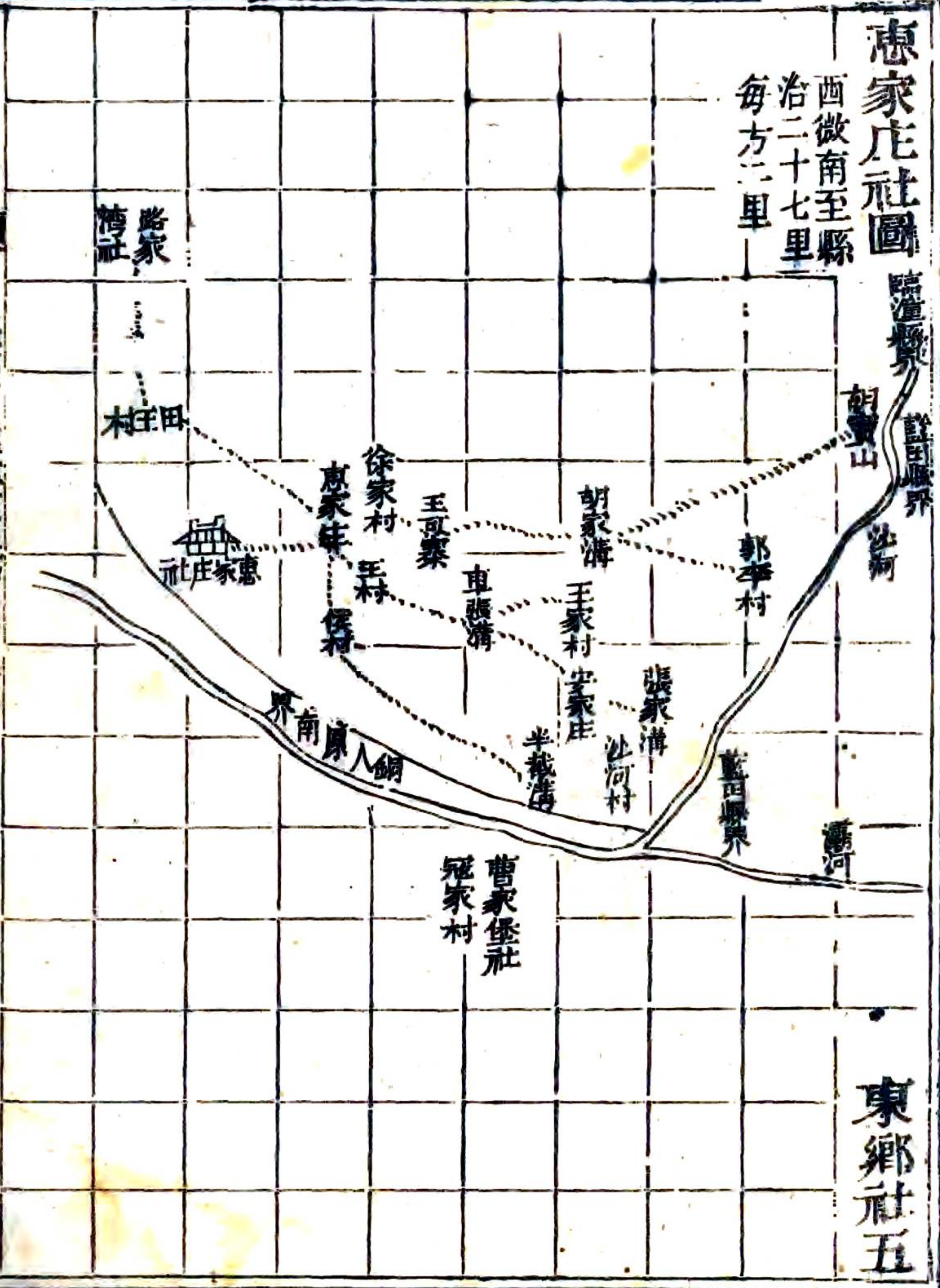
瀨水 自路家灣社瀨橋街南流入東北流入務庄社

瀨水 自嶺垤塚社新庄東流入北流入務庄午門兩社間



惠家庄社圖

西微南至縣  
治二十七里  
每方二里



東鄉社五

咸寧縣志

卷一

疆域山川經緯道里城郭坊社圖

十五

惠家庄社

銅人原 東北自臨潼驪山迤西並瀾水北接路家灣社

瀾水 自藍田界流入西北逕沙河水自東北來注之又西北流入路家灣社南

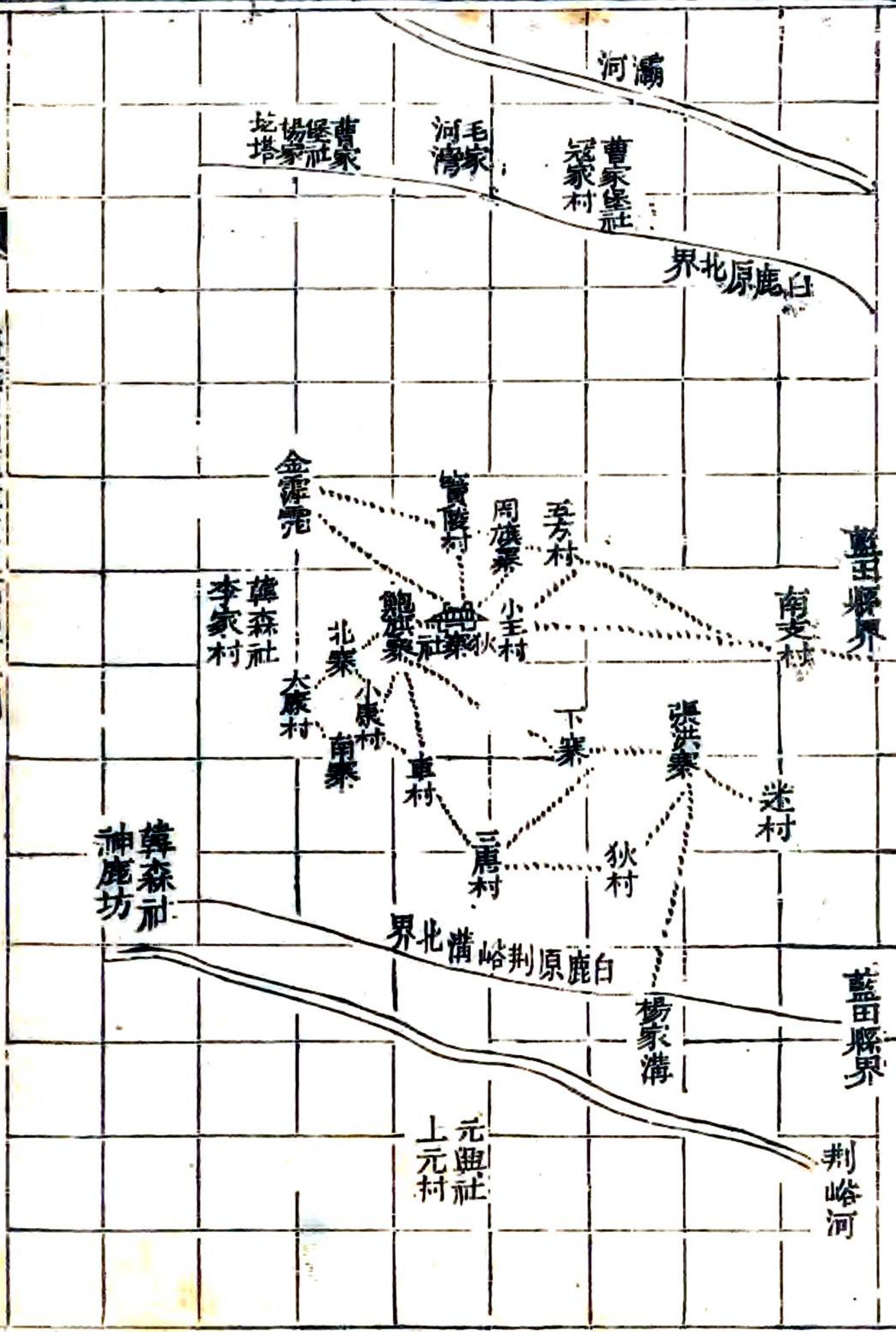
沙河 自胡寶山東南流逕沙河村東入于瀾



狄寨社圖

西北至縣治三十里 每方二里

東鄉社七



咸寧縣志

卷一 疆域山川經緯道里城郭社圖

十七

狄寨社

白鹿原

東自藍田縣界迤西北接曹家堡社南接元興社東入韓森社

灞水

自曹家堡社冠家村北流入西

荆峪河

自藍田界流入西北流入元興社高橋北