陝西省藍田縣全圖

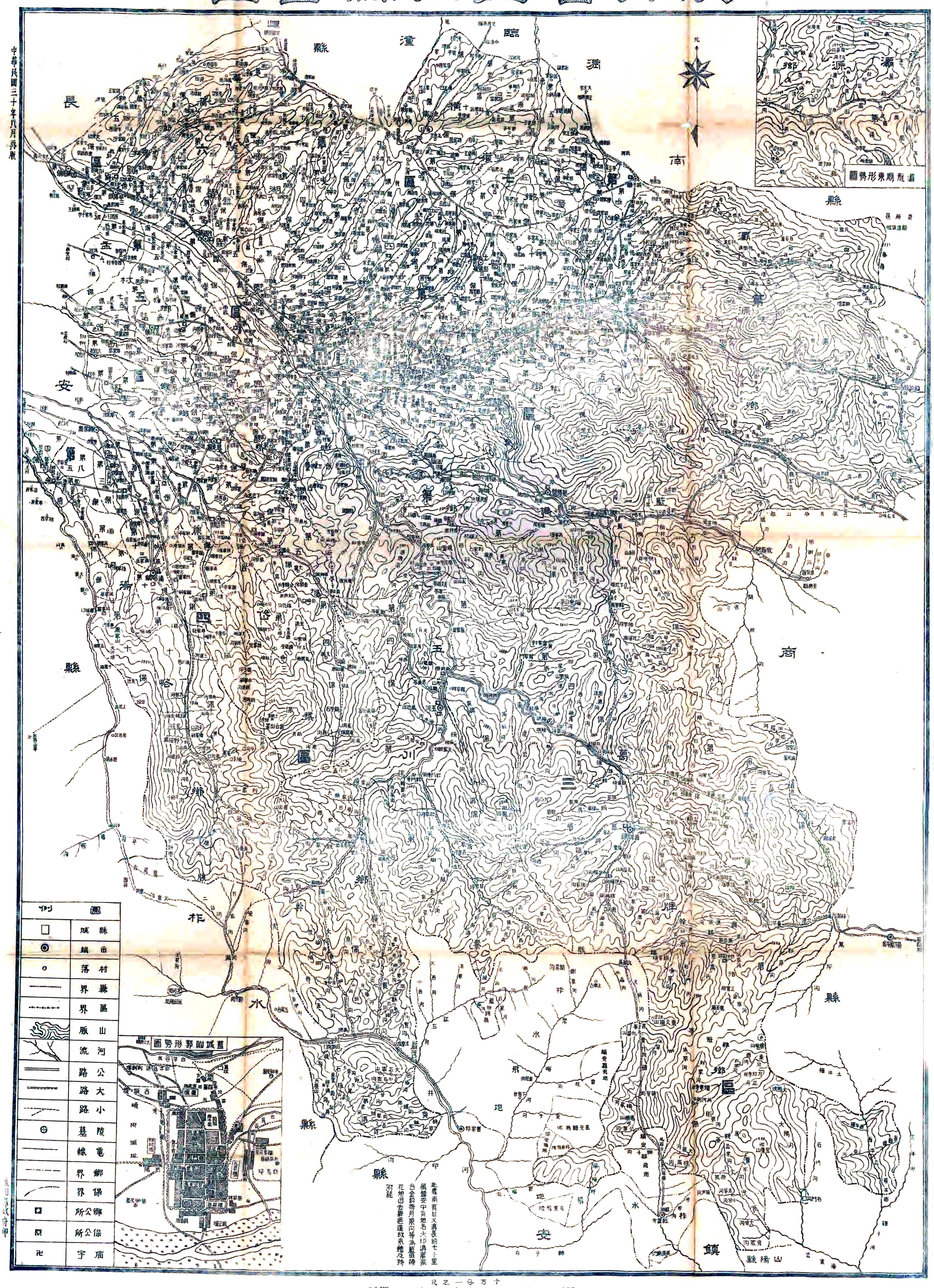
長安縣
渭南縣
臨潼縣
商縣
鎮安縣
山陽縣
灞源鄉
灞源鄉
灞源鄉

藍田二十里圖

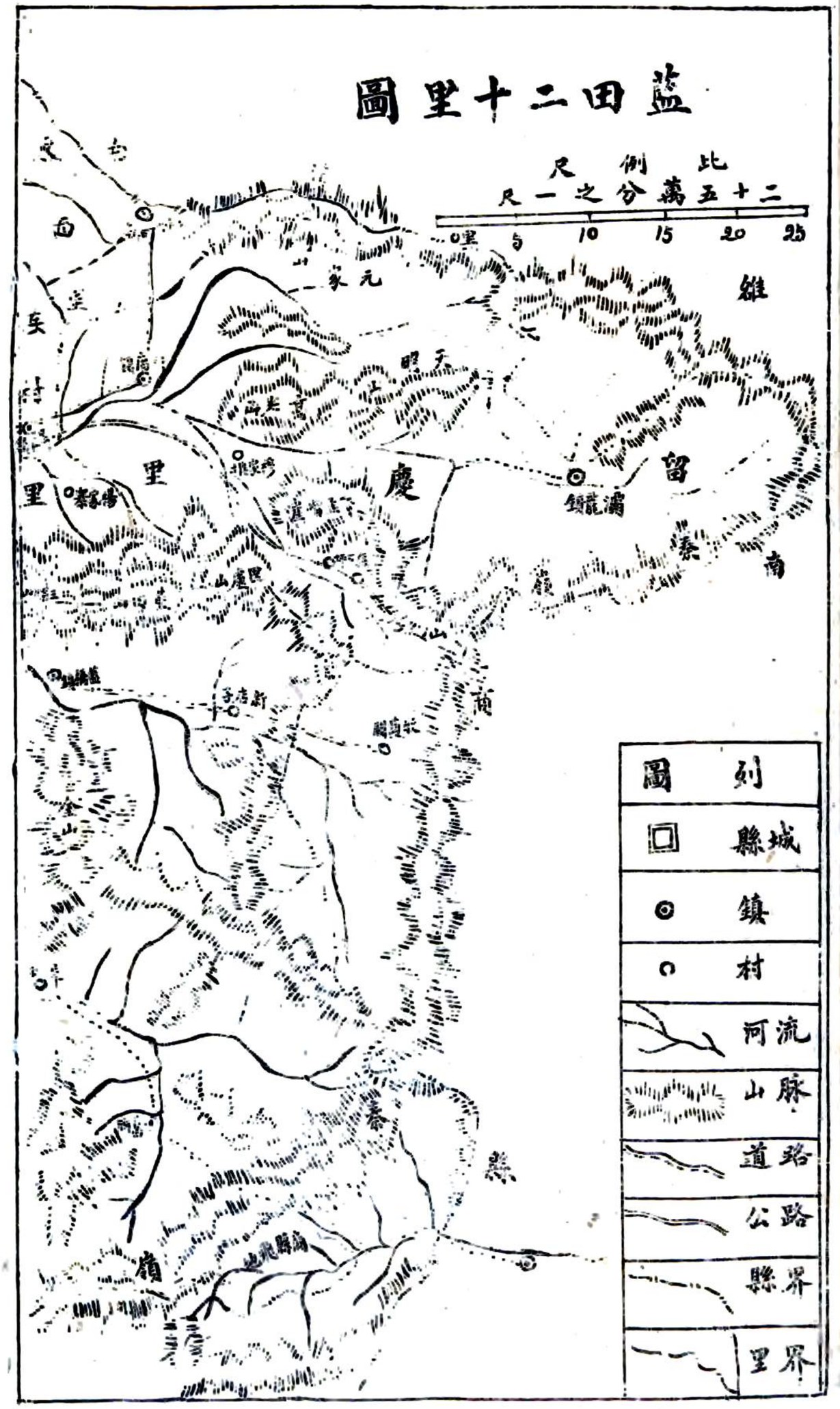

藍田五衛圖

比例尺

二十五万分一之尺

0 5 10 15 20 25

圖列	
◻	縣城
⊙	鎮
	河流
	山脉
	大道
	公路
	縣界
	衛界

此为试读，需要完整PDF请访问：www.ertongbook.com

全縣水利圖

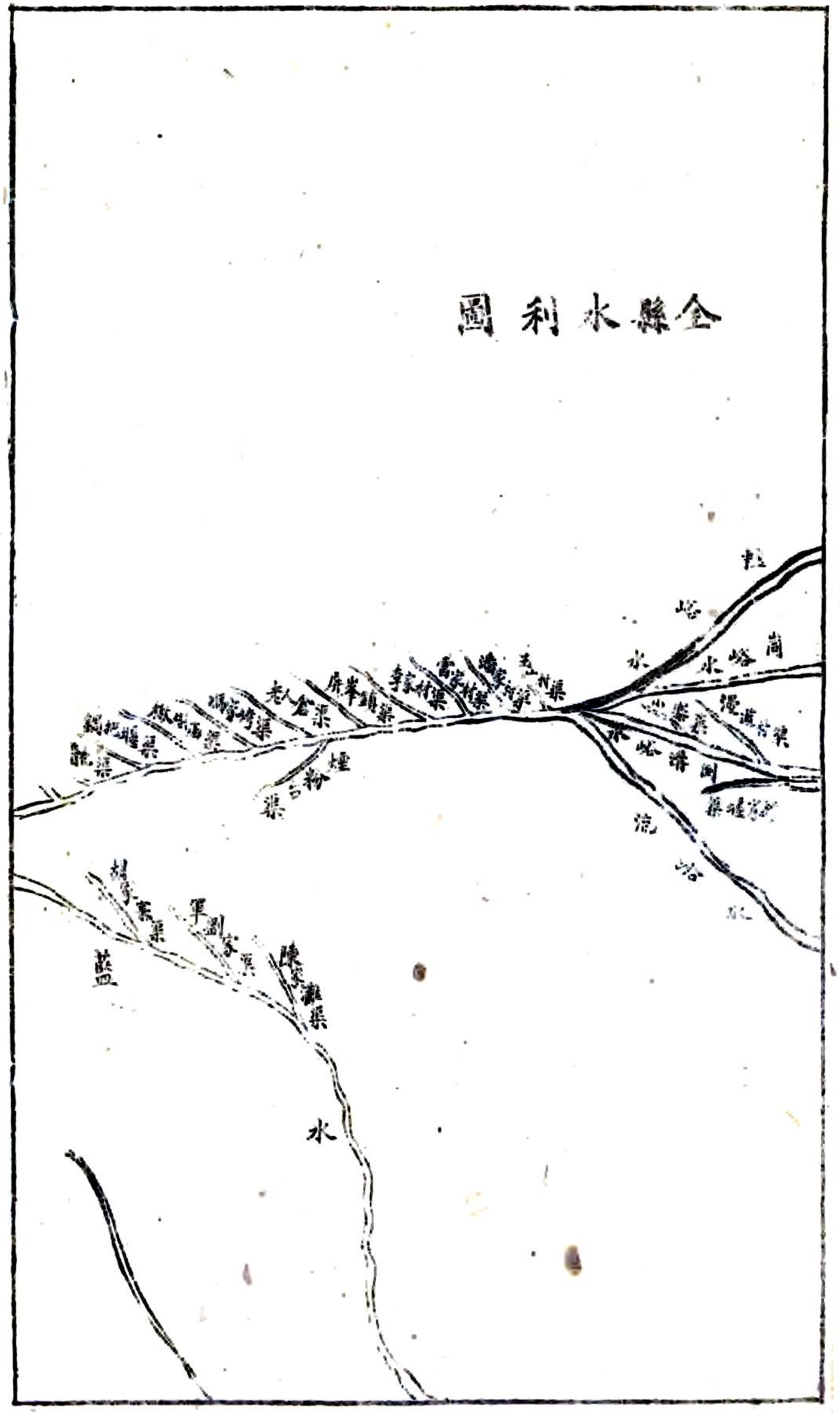
水峪
尚峪
水峪
水峪溝
溝
溝

名勝古蹟圖

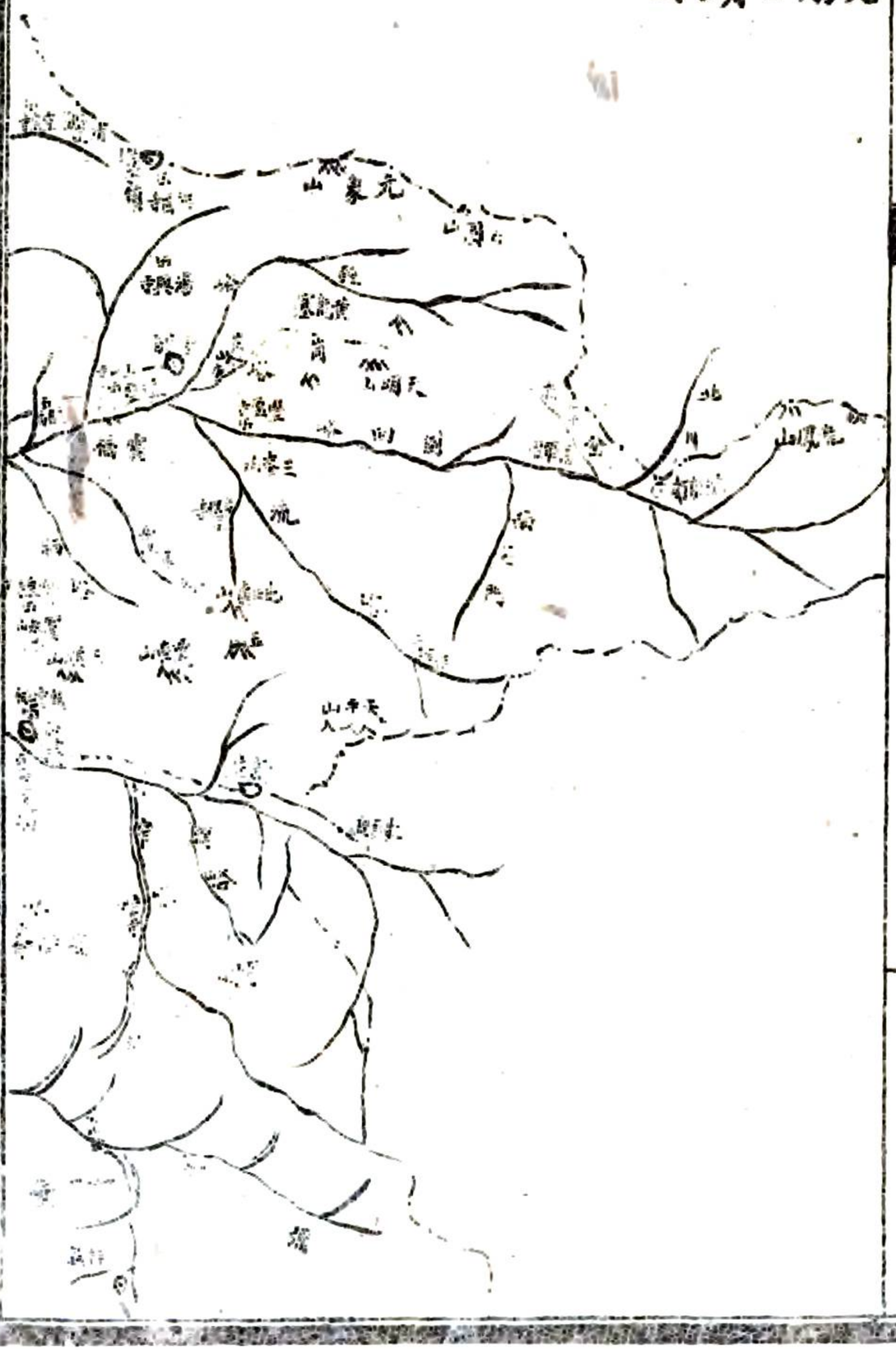

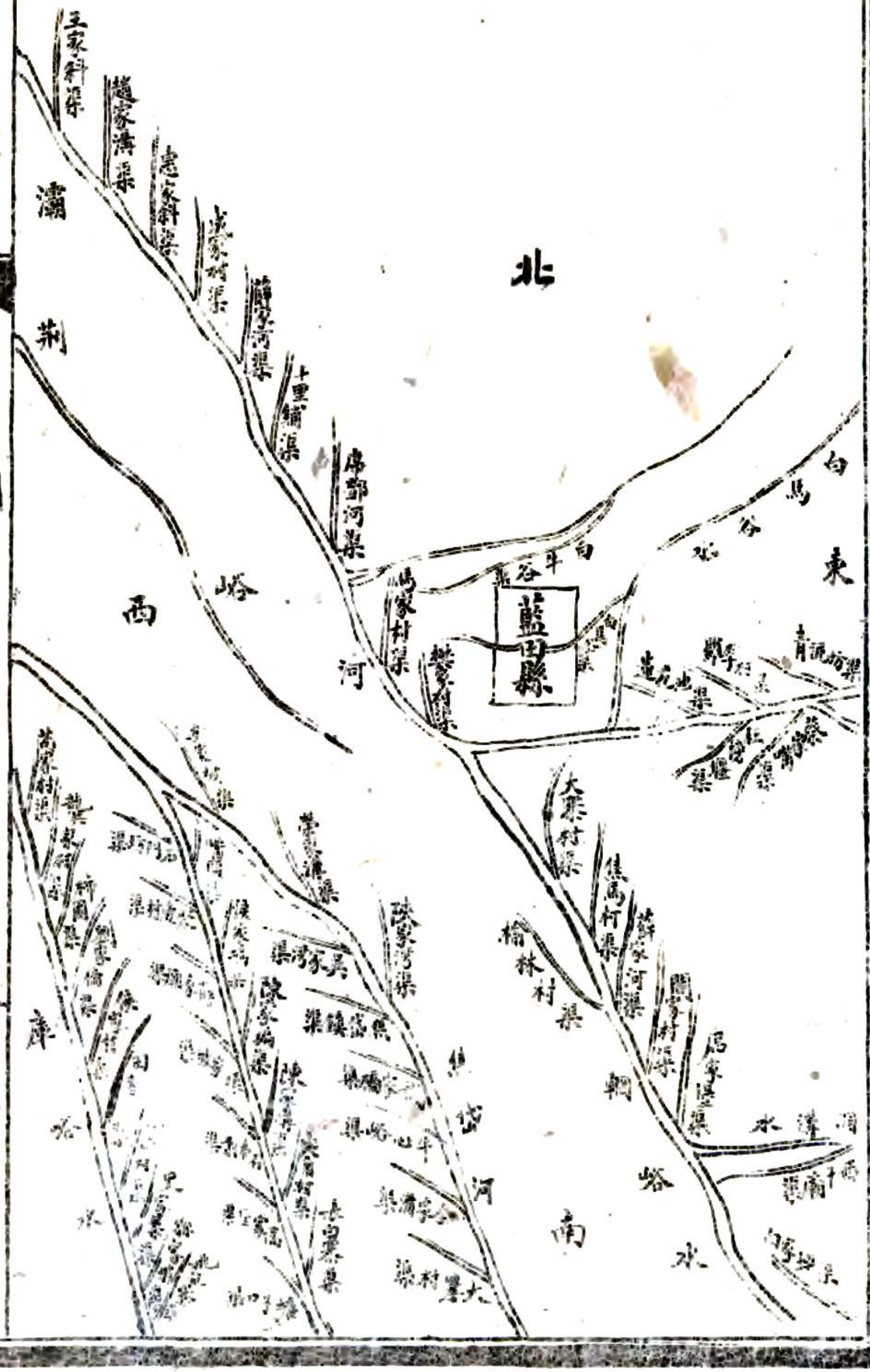

東京大倉印書局代印

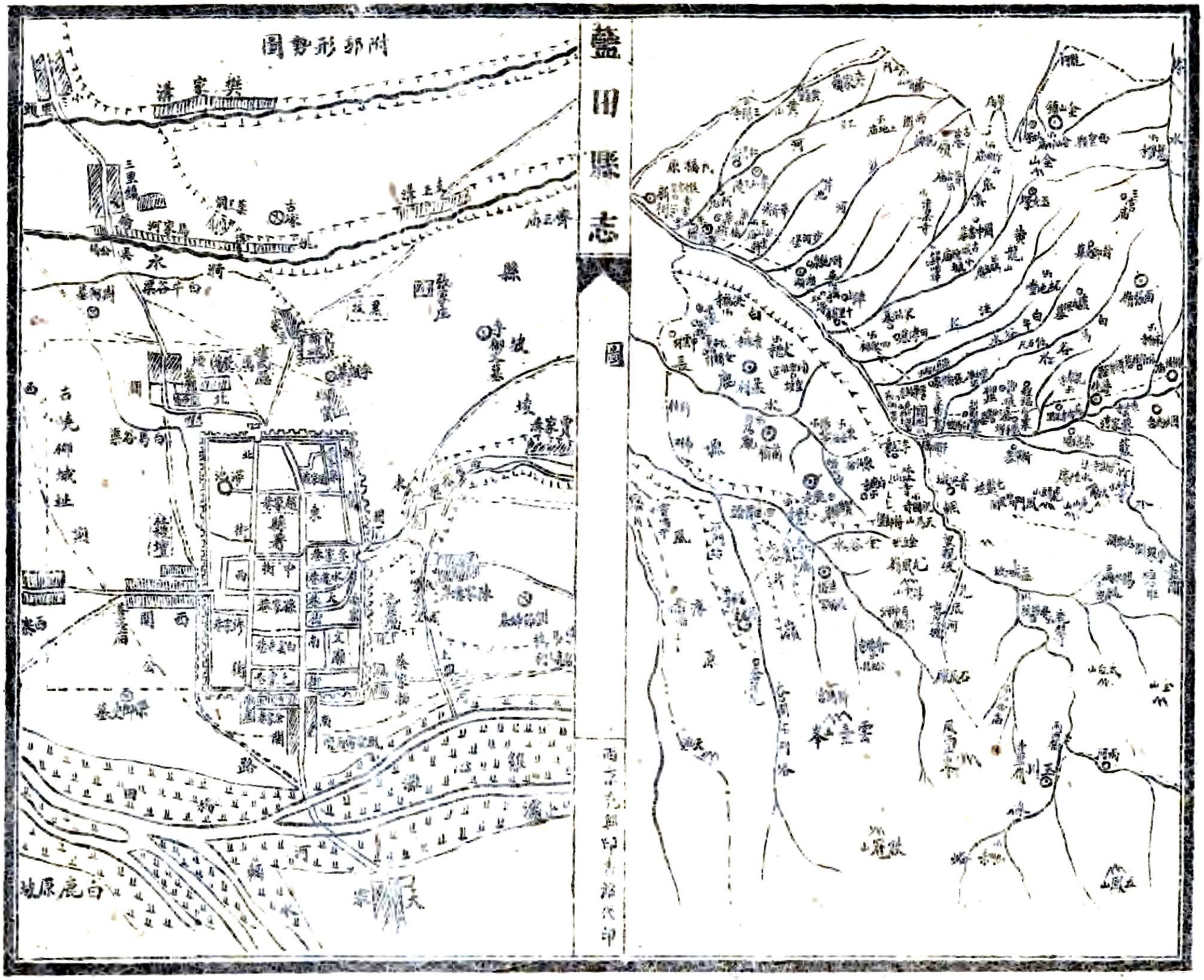
藍田縣志
圖
附郭形勢圖
樊家溝
三里橋
河家島
水
河
白平谷
縣
西關
北
東
中街
南
文廟
公
路
白鹿原城
城址
柳
黃龍
白
長
谷
金
山
原
雲
峯
川
西京兵燹後印刷公司

縣城平面圖（二）

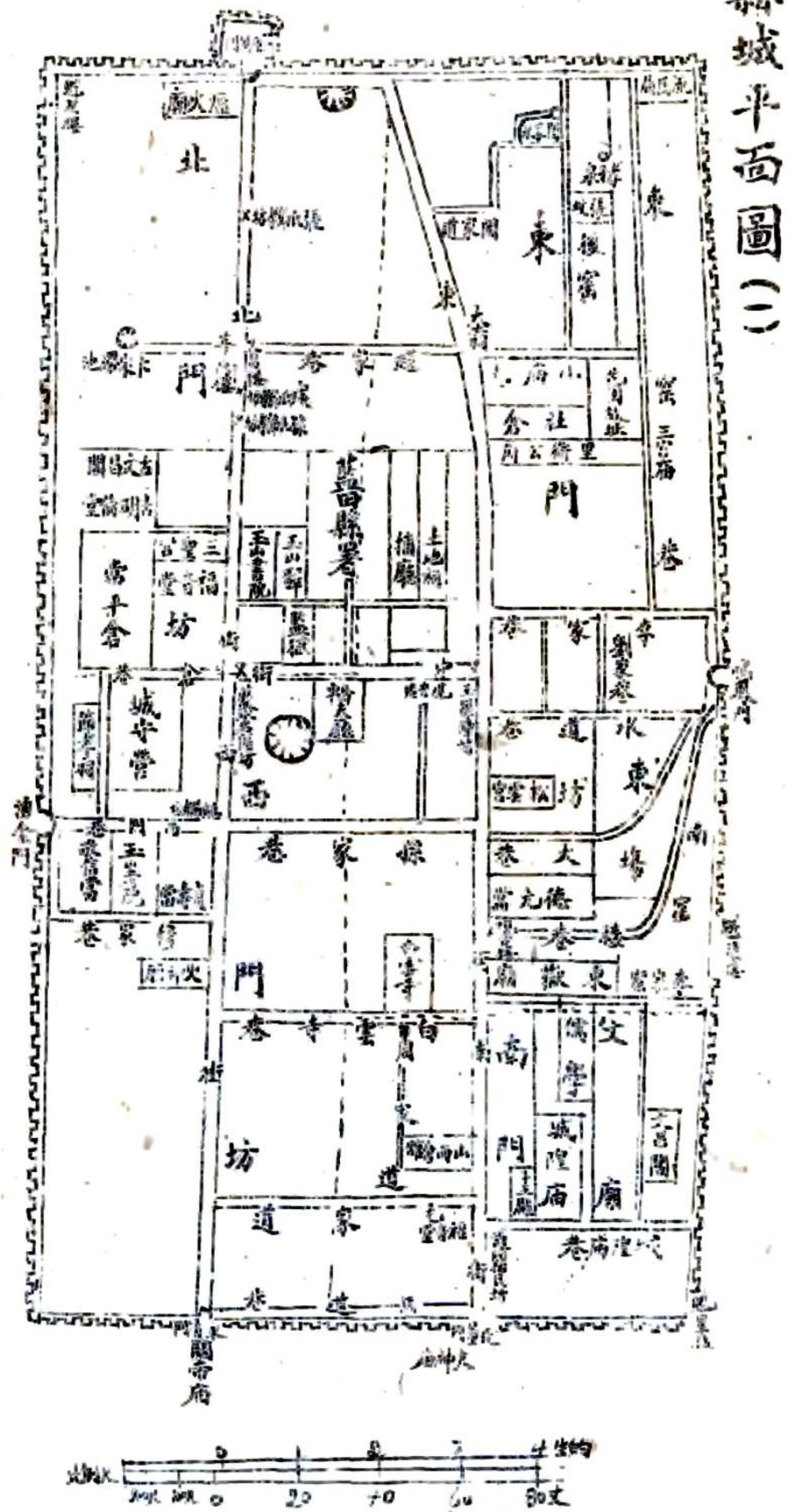

藍田縣城平面圖（三）

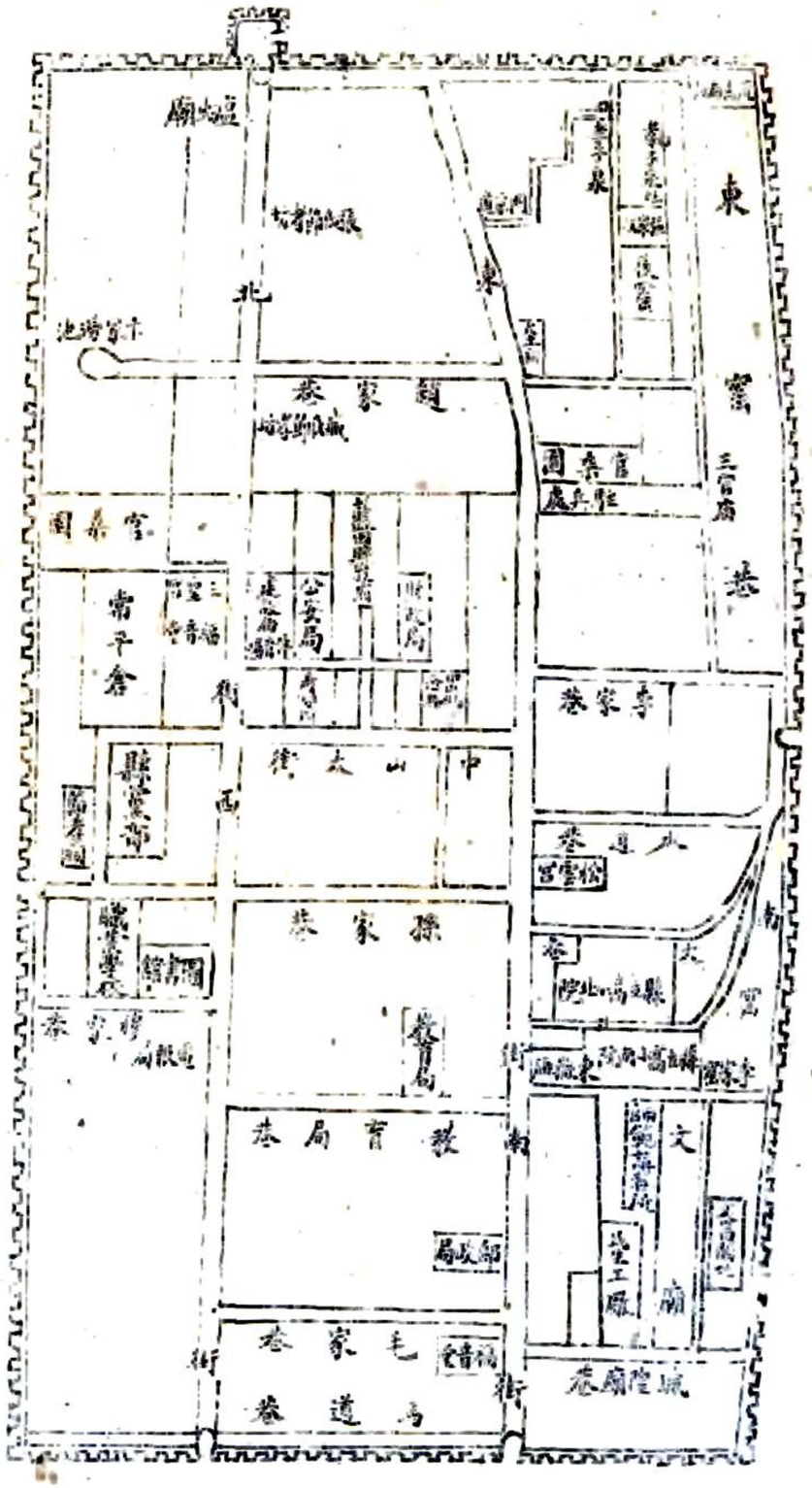

西京光華印書館代印

盛田縣志

清代縣署圖

現時縣政府圖

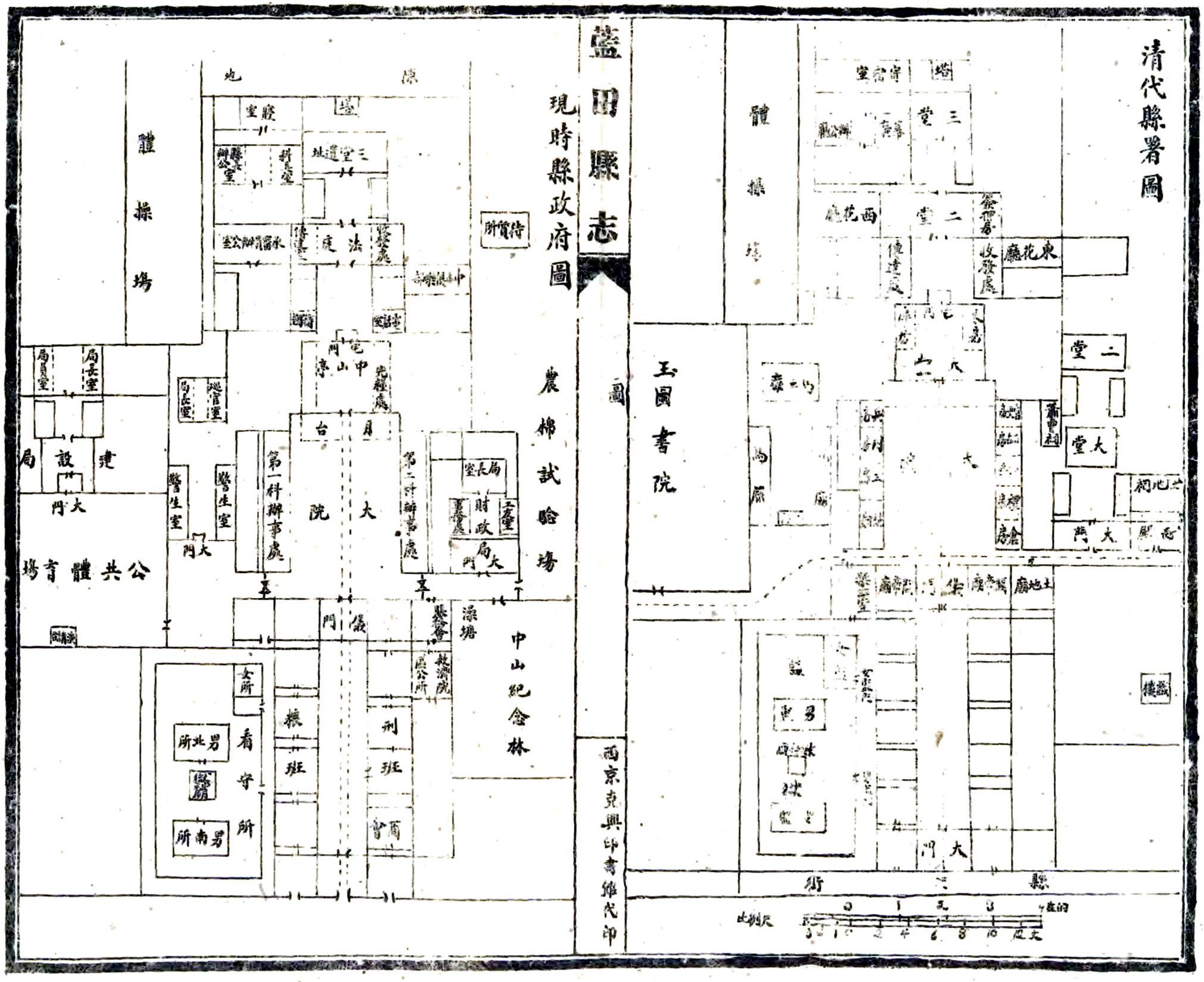

西京克興印書館代印

學宮平面圖

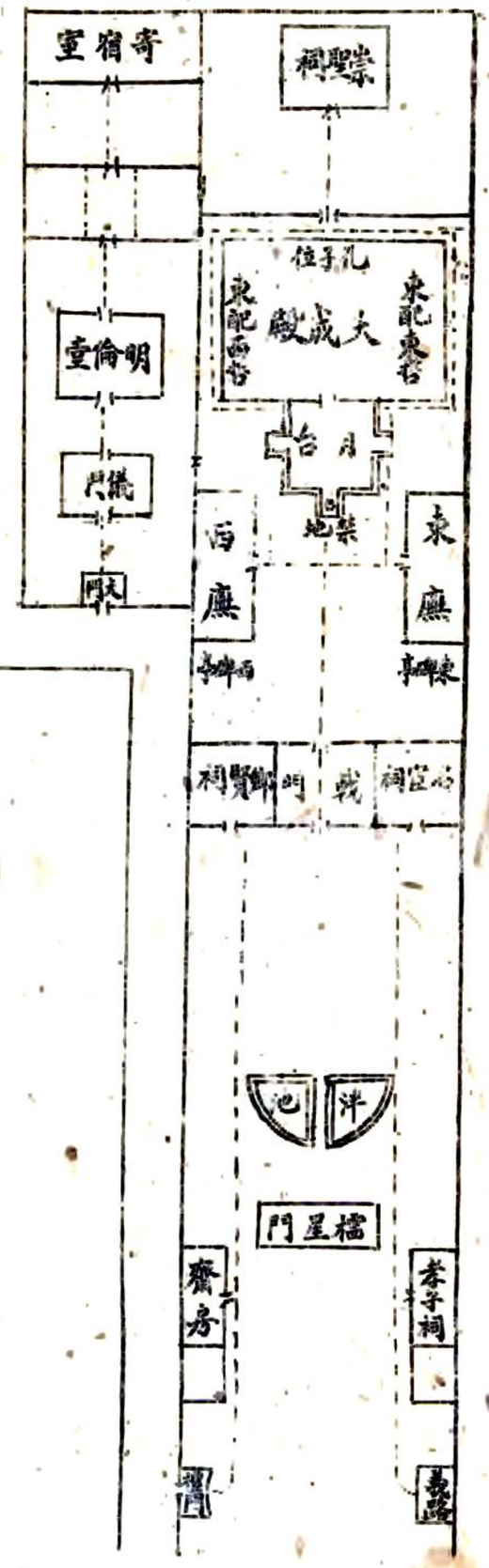

古玉山書院圖

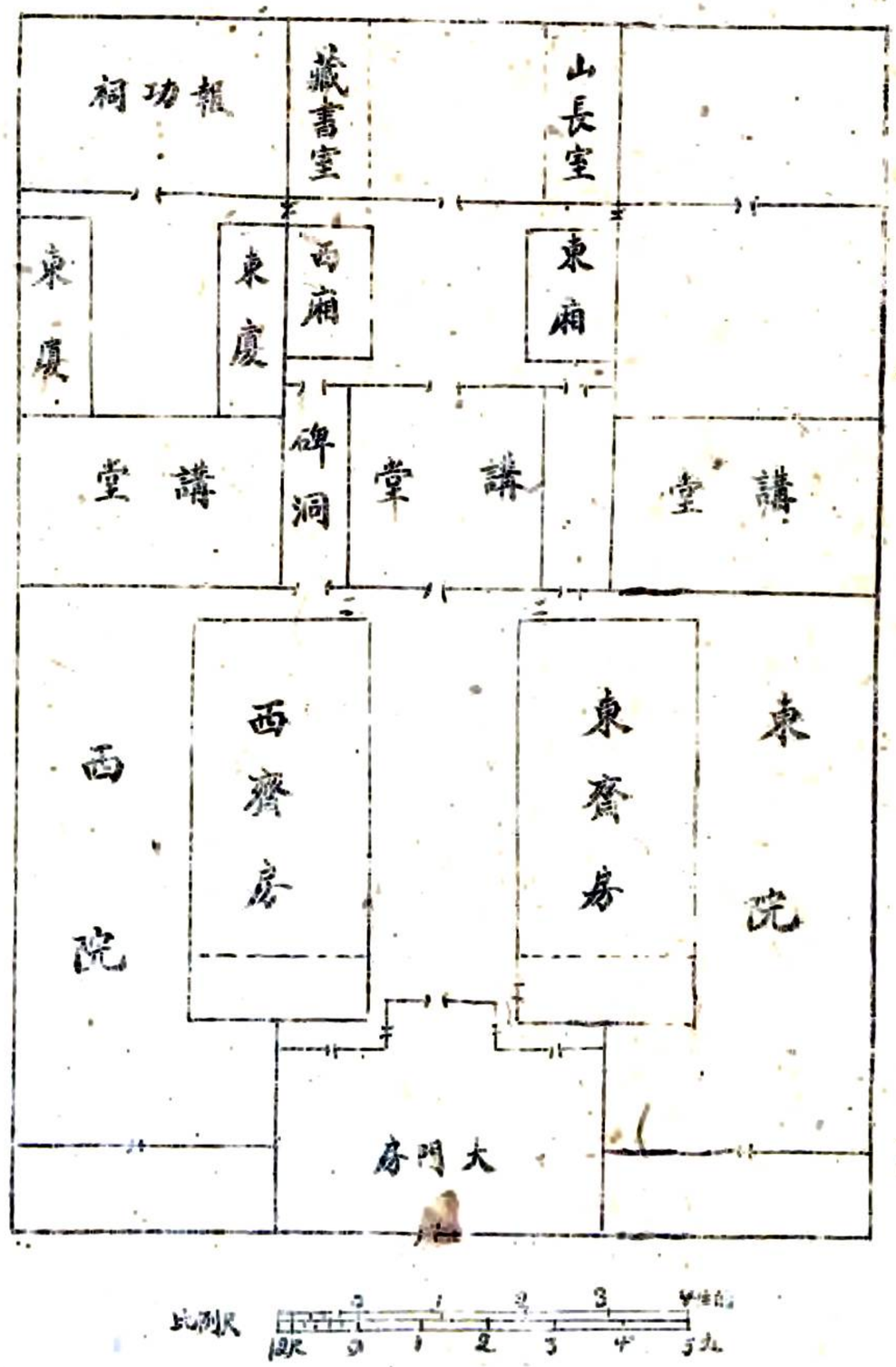

城隍廟

西京克興印書館印

關岳廟平面圖

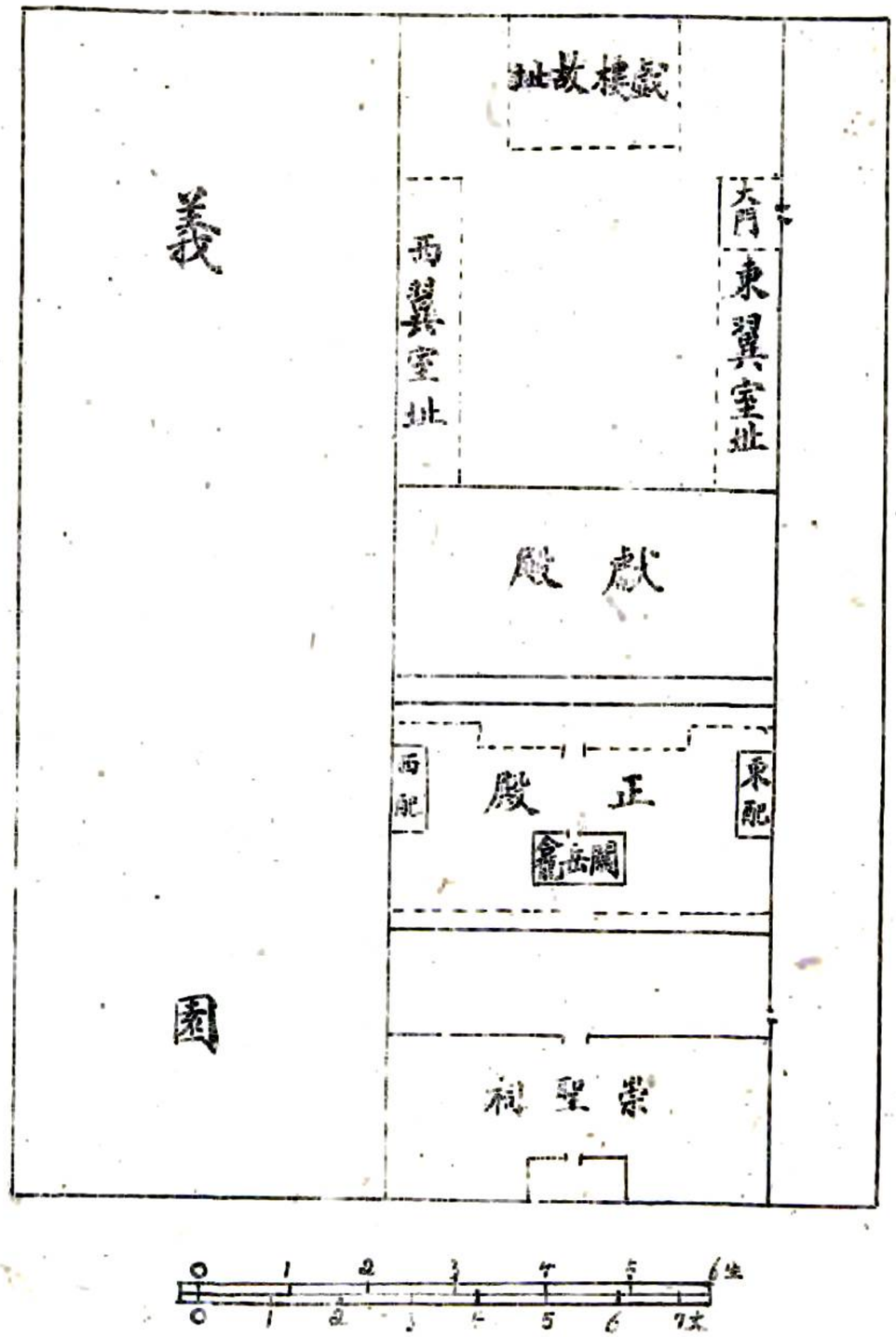

教育局圖

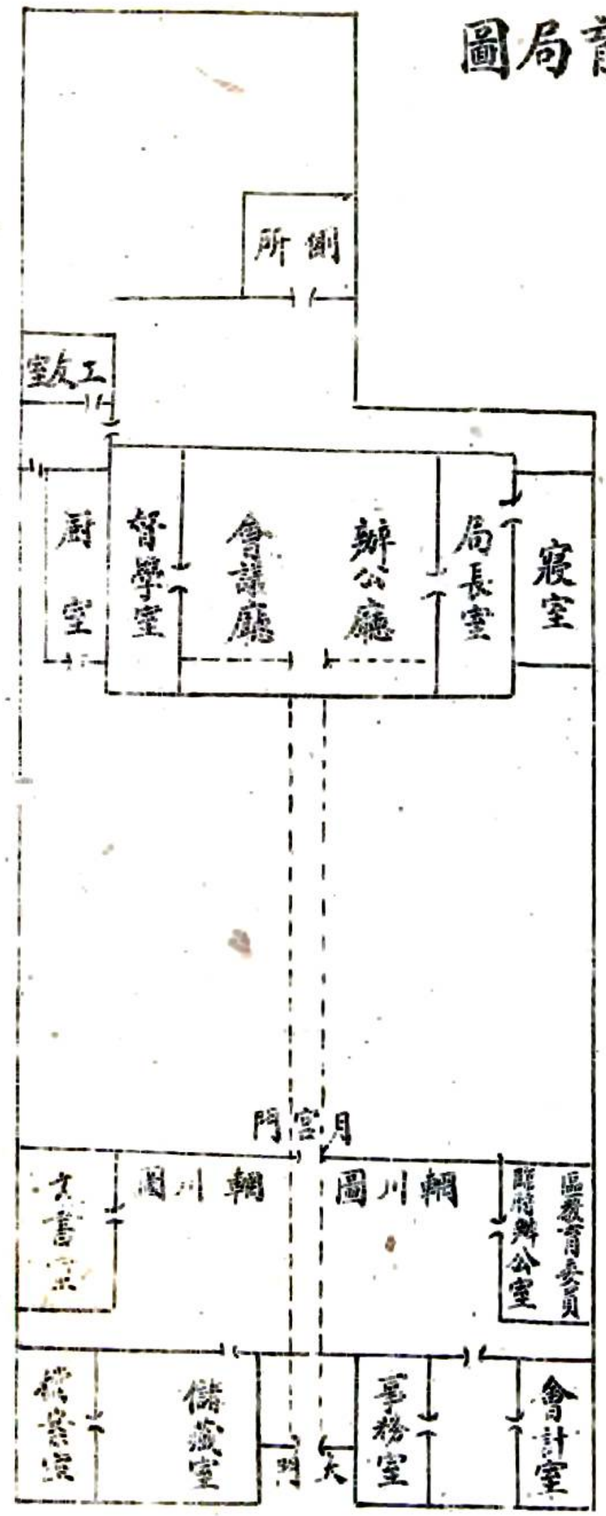

西京克興印書館代印

宋四獻祠圖

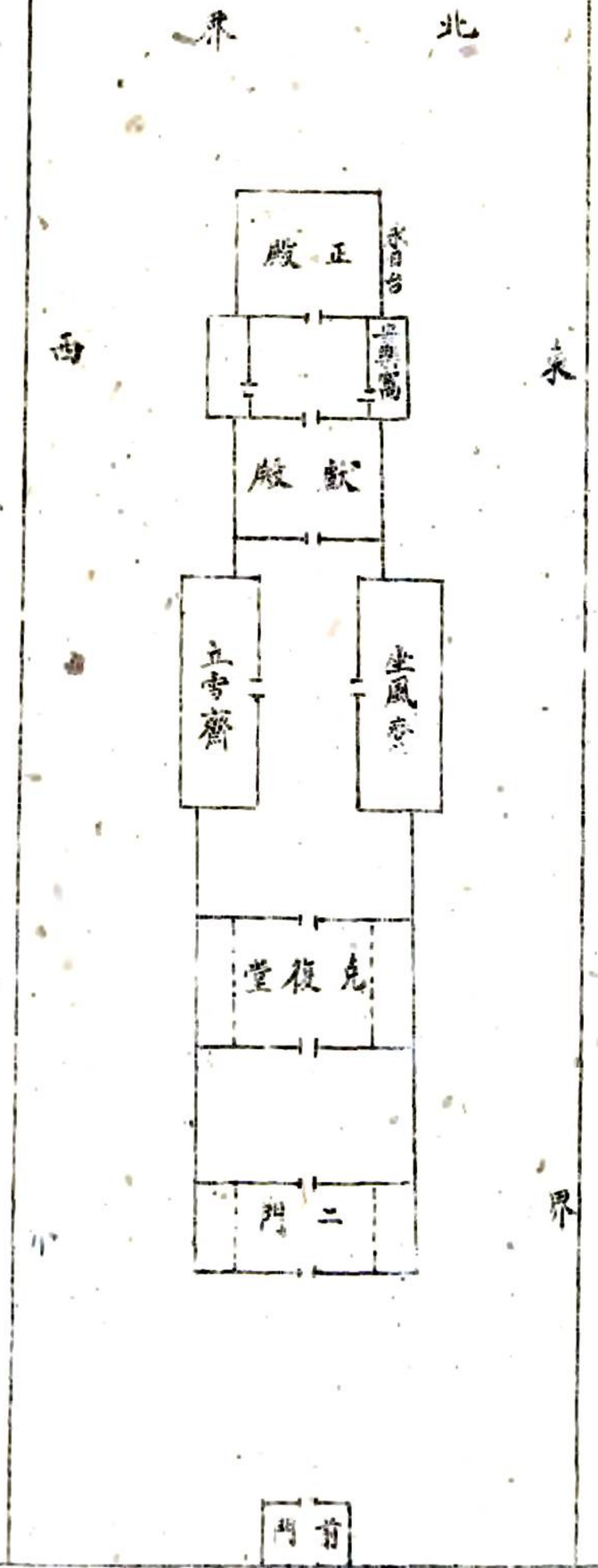

石門湯泉平面圖

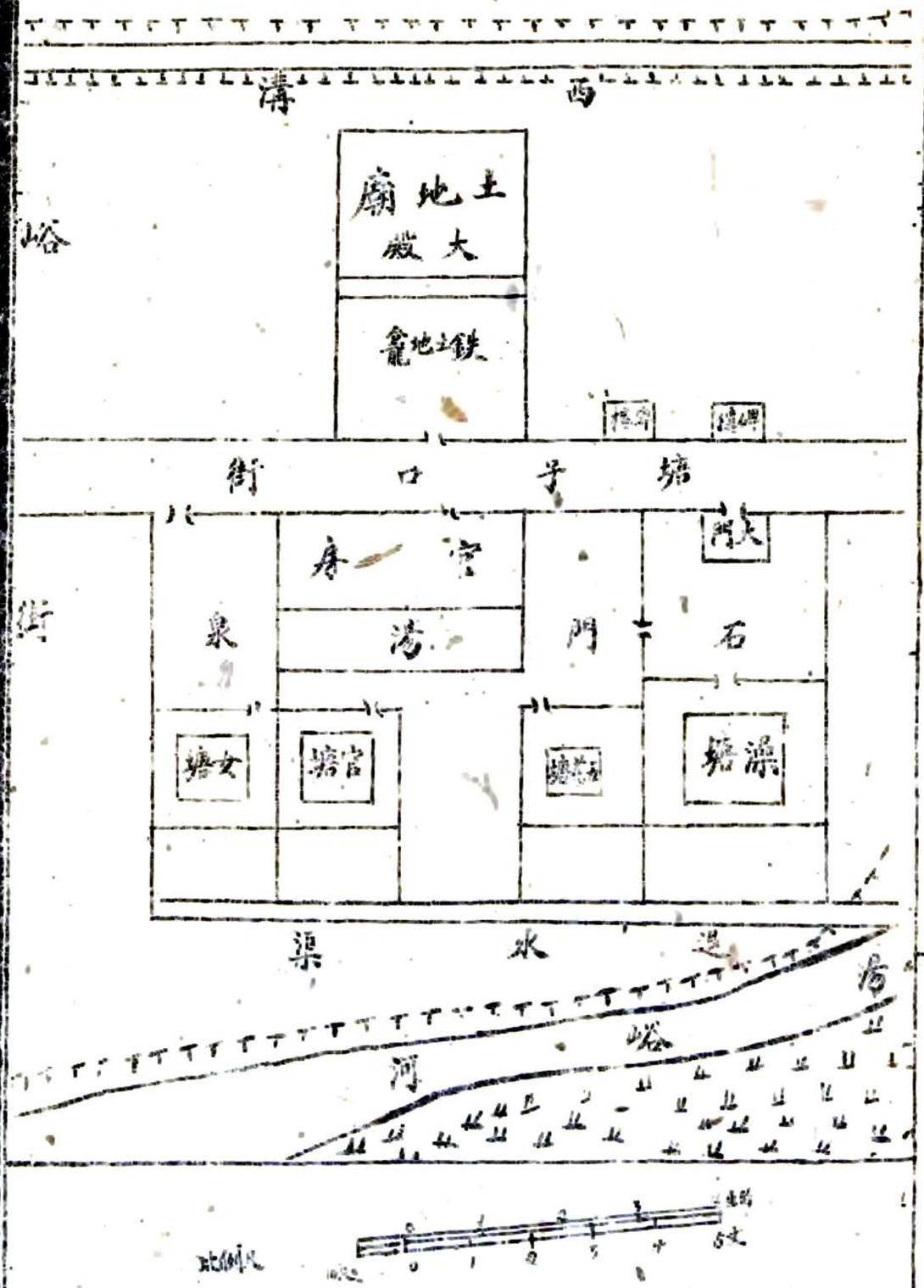

西京克興印書館代印

會館圖

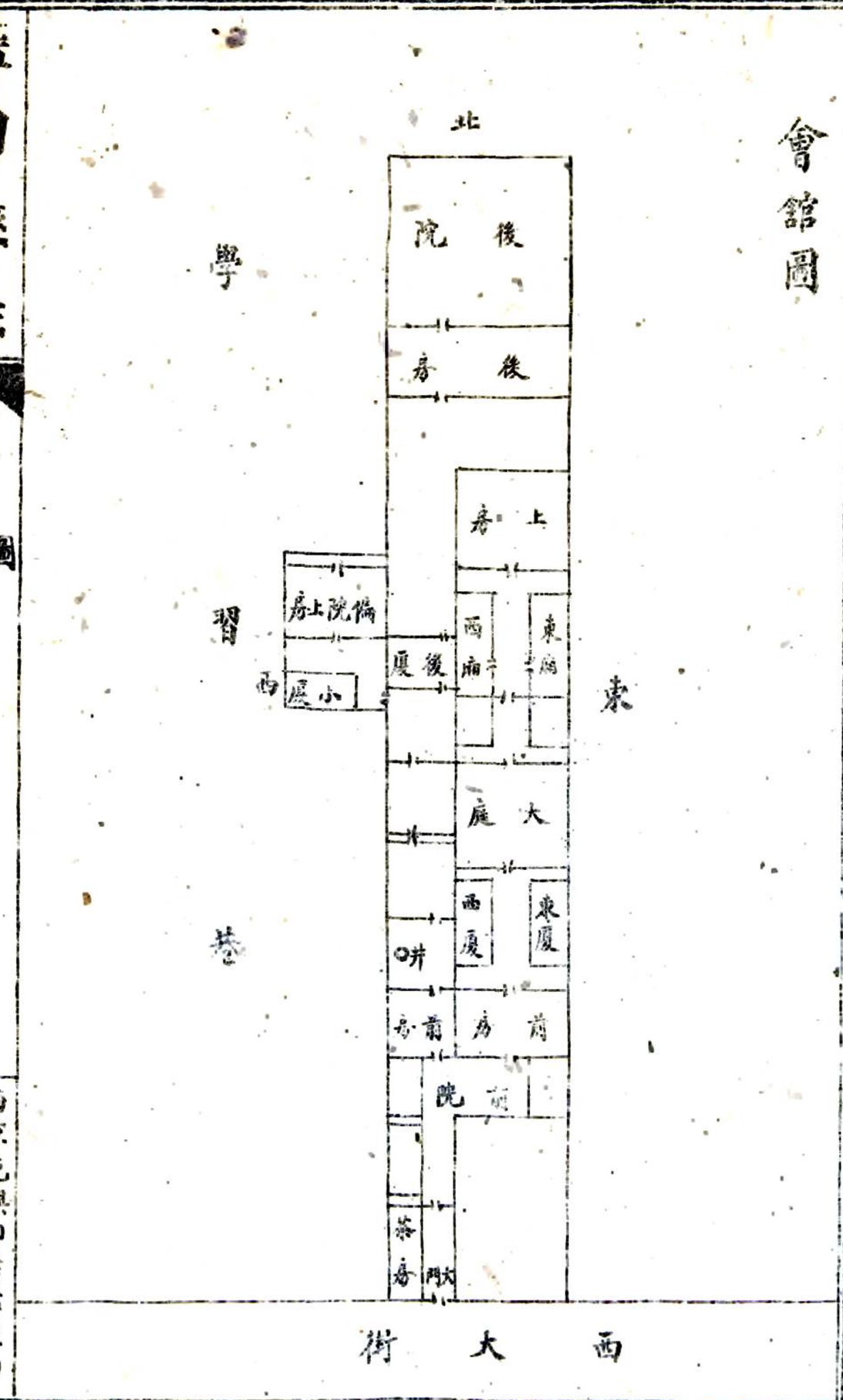

西京克興印書館代印

續修藍田縣志卷二

地平高弧表

志一局而冠分野例也縣境百里不及宿度一分故晉書天文志列州郡入度次數而不及諸縣前代喬三石志耀州亦云一州二縣太小不書也夫書言敬授禮著辨方堯之四宅與周公之土圭營洛皆所以爲民極其法以太陽高弧爲主而平地緯度與經度加時分焉三代以後缺焉不講至清康熙中始命官分測中外載度數於輿圖載節氣於時憲日景不訛民事有準洵足以圖堯胥周超越萬古矣經度者京師所偏之度也緯度者北極出地之度也凡恒星之隱見晨景之多少晝夜之永短節氣之早晚交食之淺深皆由此以爲加減一邑雖小經緯秩如謹衍爲表以提政綱而分野則從闕云以本境東西南北皆二百餘里幾可占以度焉

緯度

北極出地三十四度三分三十秒

冬至晝夏至夜各三十八刻十三分十二秒夏至晝冬至夜各五十七刻一分四十八秒春秋分晝夜各四十八刻其餘依此爲加減惟月食先後以經度爲據

高弧表

中晷 即午正日高弧度	度	分	秒
冬至	三二	二七	三〇
小寒	三三	一八	一四
大寒	三五	四五	一四
立春	三九	三四	三三
雨水	四四	二六	五七
驚蟄	五〇	一	一九
春分	五五	五六	三〇
清明	六一	五一	四一
穀雨	六七	二六	三
立夏	七二	一八	二七
小滿	七六	七	四六

日出入	時	刻	分	度	分	強弱
出	辰初正	三初	七八	一	三	強
入	申初正	三初	一〇五	一	一九	少
出	卯初正	三初	七八		一七	半
入	酉初正	三初	一二三	二	三六	少
出	卯初正	二一	一四一	二	二一	太
入	酉初正	三〇	一四一	二	二一	寒
出	卯初正	〇〇	〇〇	三	三	少
入	酉初正	三〇	一四一	三	九	弱
出	卯初正	二一	一四	三	二七	強
入	酉初正	三初	一二	三		強
出	卯初正	三初	七八	二	一〇	少

西京公牘印書局代印

芒種	七八	三四	四六	寅正初	三初	一〇五	三	小暑
夏至	七九	二五	三〇	酉正初	三初	七八一	一八	翦

經度

藍田在京師偏西七度八分以北京計

京師爲中線在京師東者爲偏東度在京師西者爲偏西度藍田在西故只言偏西

藍田四境皆山農景不齊今以縣城爲準其遠境則按里以通之緯度東西同而南減至赤道則減無可減北加至北極下則加無可加經度南北同而西加東減此只就偏西論若偏東則然東愈加愈西減至中線則減無可減矣

以上天象雖曰在天實由地爲上言晝夜由地自轉而得上言寒暑由地公轉而來也

緯度由北極減一象限九十度便是藍田赤道減一象限九十度便是藍田北極出地高度

藍田縣治以緯度論在赤道北三十四度三分三十秒在北極南五十五度五十六分三十秒其地實

處溫帶之南部

天有赤道地亦有赤道爲天有黃道地則行黃道爲地之黃道則晝長圖晝短圖是也

春分以後日在赤道北是曰北緯秋分以後日在赤道南是曰南緯

西京克興印書館代印

一歲之中太陽半年在赤道北至夏至而極半年在赤道南至冬至而極南北各二十三度半三個月來往則六個月共四十七度

此蓋就縣城論也藍田北境則緯度宜加南境則緯度宜減以經度言藍田東境則偏度宜減西境則偏度宜加

太陽熱度一年四季南境熱度常高北境熱度恆減以向南者太陽也居赤道南者異是

東境則天明恆早西境則天明恆遲大約在經線各差一度之數約四分鐘日落時刻則反是

書言敬授經緯度皆可言敬授人時禮著辨方經度緯度皆可言辨方定位

續修藍田縣志卷三

紀事沿革志

舊志云史書紀事地理家重沿革合而表之宋景定建康志咸淳毘陵志例也藍田最衛邑僻在山陬而兩迤武關鈐束秦楚戎馬交錯靡代不爭加以災祥徵應郡縣分合三千年來昭著史册均足以備書敗鏡得失矣前志錄引稍雜不符史例考而正之歸於畫一今於光緒以前因前志而訂其誤删其冗補其遺故其按語不更區別無嫌掠美而以聞見所及者續入之孤陋寒儉所不辭也作紀事沿革表但舊志表式上下共五欄常一欄橫亙數頁他欄無一字此次續修又紀事多而沿革少則空白愈多排印不便乃分爲二一曰沿革表二曰紀事表

沿革表

統部	府屬	縣
唐 帝堯 八十七年	隸雍州 竹書紀年是年初建雍州按太平寰宇記謂藍田爲三皇舊居以境有華胥氏陵尊盧氏陵女媧氏谷等地也但荒遠莫徵存而不論茲之所述斷自唐始	
周 平王 秦襄公	隸雍州	畿內地 秦地
襄王 秦穆公		
安王 二十三年 秦獻公六年		
顯王 元年 秦孝公		

西京克興印書館代印

初縣藍田 史記六國表按漢書地理志藍田縣下注云山出美玉有虎候山祠秦孝公置蓋言虎候山祠爲孝公置非言藍田縣爲孝公置也元和郡縣志太平寰宇記皆作秦孝公置藍田縣誤矣

有芷陽縣地 按水經注霸水縣白鹿原東霸川之西故芷陽矣則芷陽在霸水西即括地志所云芷陽

秦 始皇 二十六年	屬內史 始皇本紀是年置內史		於藍田西六里接界者也史記秦本紀惠文太子莽芷陽正義曰在藍田是今藍田縣地有秦芷陽縣地也但芷陽置縣無可考秦孝公十二年初取小邑爲三十一縣芷陽縣或亦置於此時故附秦考公下以存疑
漢 高祖 元年			
二年			
九年		屬塞國 漢書地理志	
		屬渭南郡 同上 是年更秦內史爲渭南郡	
		屬內史 同上 是年復渭南郡爲內史	
文帝 三年			
七年		有霸陵縣地 按漢書地理志霸陵縣下注云故芷陽文帝更名	
		有南陵縣地 按漢書地理志南陵縣下注云文帝七年置又云沂水出藍田谷沂水即荊溪水在白鹿原上是藍田縣境有漢南陵縣地今薄后南陵距新街鎮五六里則縣境之有南陵縣地無疑矣	
武帝 建元六年	屬右內史 是年改內史爲右內史		
太初元年	屬京兆尹 漢書地理志 按是年更內史爲京兆尹		

後漢			
光武 建武二年	隸雍州 按晉書地理志稱光武都洛陽關中仍置雍州當在是年		
十五年	隸司隸 郡國志 按是年省雍州復置司隸		
獻帝 十八年	隸雍州 本紀 按是年正月省司隸復禹貢九州		
魏			
文帝 黃初二年	隸司隸 晉書地理志魏復置司隸年無考	屬秦國 按通典魏改京兆郡爲秦國據魏志京兆王禮傳當係是年	
		屬京兆國 按通典魏後復爲京兆國據魏志京兆王禮傳當係是年	
少帝 正始五年		屬京兆郡 本紀復秦國爲京兆郡	
晉			
武帝	隸雍州 按地理志晉以三輔屬雍州遂定名司州又云太康元年省司隸則置雍州當在是年		
元帝 太興二年前趙劉曜光初二年	隸司隸 一統志趙復置司隸校尉		
成帝 咸和四年後趙石勒	隸雍州 地理志石勒復置雍州據一統志在是年石勒此時未有年號故缺之		
穆帝 永和七年前秦苻健皇始元年	隸司隸 按晉志司隸校尉苻健置年無考	屬京兆尹 按載記王猛慕容垂皆爲京兆尹當與司隸同置	