

澎湖群島志稿

又名澎湖  
縣志稿

冊上

地 320.5  
545  
部 = 1-2



澎湖羣島志稿又名澎湖縣志稿

孝感龍 驤纂

總目

卷首 序 地圖 凡例

卷一 總綱

卷二 本羣島及各箇島嶼經緯度周圍長度滿潮時面積退潮

時面積

卷三 氣象

卷四 澎湖開始隸屬中國暨歷代建置沿革

卷五 重要市鎮及港灣

卷六 人口

卷七 風俗習慣

卷八 宗教信仰

澎湖羣島志 總目

卷九 教育

卷十 交通

卷十一 軍備

卷十二 農業

卷十三 工業

卷十四 漁業

卷十五 商業

卷十六 社會事業

卷十七 公用事業

卷十八 明荷蘭鄭氏清法日六時代之澎湖戰爭

卷十九 舊蹟名勝

卷二十 藝文

澎湖羣島志稿

又名澎湖  
縣志稿

卷頭語

當茲解放台灣。我人對於澎湖羣島地理。自應提前認識。惟查自一九四三年十二月開羅會議宣言。台灣澎湖列島交還中國。十餘年來。中外人士關於台灣著錄不下百種。獨無澎湖作品。不佞不自揣量。特於中外書報及各統計年鑑。搜集資料。編成澎湖羣島志二十一卷。貢獻社會。所載澎湖六十四箇島嶼。各箇島嶼經緯度。周圍長度。滿潮時面積。退潮時面積。以及氣象交通軍備風俗宗教。並農業工業商業漁業發展情形。明荷蘭鄭氏清法日歷代澎湖戰爭事實。皆確實可據。堪備參考。


惜關於澎湖書籍。舊的方面。如清代統治時林豪輯澎湖廳志。胡格撰澎湖志畧。蔣黃梅著澎湖續編等書。新的方面。如日人佔領

澎湖羣島志

卷頭語

時出版澎湖廳事情。澎湖經濟論等書。在北京圖書館。及首都圖書館。並私人藏書者。徧處查詢。皆未藏其書。以故本書編輯。增加困難。尤其財政古蹟及公用事業各項。闕畧不少。惟有俟台灣解放。澎湖復歸祖國懷抱。再謀補充。

清儒阮元著雲南通志。嫌其網羅不富。定名為雲南通志稿。近儒宋伯魯續修陝西通志。亦虞采輯疏漏。定名為續修陝西通志稿。本書敢援阮宋二先哲前例。名曰澎湖羣島志稿。不敢僭稱完書。孝感龍驤弁言時年七十有六。



附錄書目

卷首

序

地圖

一、澎湖羣島地圖

二、英人之勘測澎湖羣島地圖

1. 澎湖迤北圖

2. 澎湖島圖

3. 澎湖東南圖

4. 澎湖西南圖

三、古澎湖廳圖

凡例

澎湖羣島志

卷首

序

一國之土地。具有兩種價值。一為其經濟的價值。一為其地位的價值。某地土壤肥沃。穀物豐盛。或礦產富有。林木茂美。其經濟的價值誠優矣。然地位未必重要。某處海島荒山。其物產資源無足置論。往往國家的安危。戰爭的勝負繫之。謀國者亦不得不投勞費以經營其地。如馬爾他島雖小。實地中海之心臟。波里木 (Ponikva) 雖小。實握紅海之口。海里哥蘭 (Heligoland) 雖小。於大戰中曾發揮驚人之力。是皆顯示其地位之價值。每遇世界戰爭。實為列強爭點。

澎湖羣島。無高山大川。無豐富礦產。無沃腴稻田。無茂密森林。不過一次等水產都市。及三等旱地農產區域。其經濟之價值自有其限度。然羣島六十四箇。星羅棋布。散處於臺灣海峽中間。東望臺

灣。西望福建。扼住臺灣海峽的出入口。夙有閩臺咽喉之稱。并爲東南沿海各省之屏蔽。在戰爭時爲兵家所必爭。其地位之價值。洵重要無倫。

自一九四三年十二月開羅會議宣言。臺灣澎湖列島歸還中國。十餘年來。關於臺灣撰著。風起雲湧。不下百種。不佞擇要收集四十餘種惟專門澎湖作品。尚付闕如。至一般臺灣書內。關於澎湖部份。雖間有記載。惜皆過於簡畧。挂一漏萬。不足以觀澎湖之全面。而考其現實。此澎湖羣島志之作。不容緩也。

日本佔有臺澎五十餘年。一面建設。一面搜刮。均不遺餘力。單以澎湖而論。定爲國防警備第一線。其陸軍要塞司令部。及海軍要港部。軍用飛機場。設置於此。浚港駐艦。建望樓。置砲台。軍事都市。色彩濃厚。所轄六十四島。各島地勢之勘察。氣象之占測。交通之

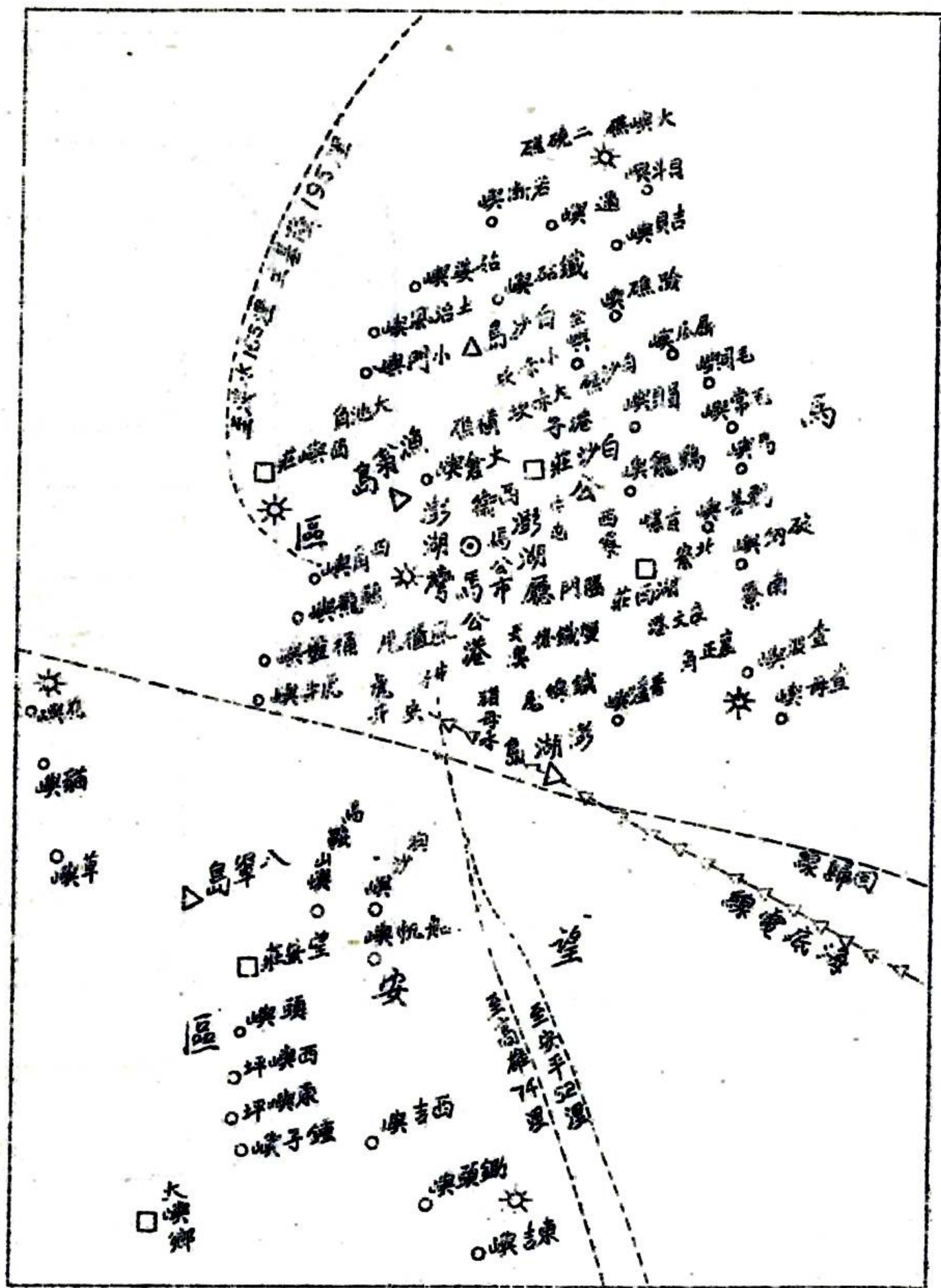
澎湖羣島志 卷首

二

設施。產業之改善。分途並進。銳意經營。不佞於中外書報及年鑑統計內。搜集其資料。尚屬豐富。特沙汰蕪穢。選集精華。仍根據我國澎湖史料。編纂澎湖羣島志二十一卷。貢獻社會。惟衰年學殖荒落。疏忽謬誤。當所不免。尚祈博雅之士。不吝指導。當俟異日補版。續行改正。孝感龍驤麟振識。

公元一九五八年十月十五日

# 澎湖羣島圖



## 圖

## 例

航空線	海底電線	航線	回歸線	燈台	莊或鄉	島	嶼	廳或市
○—○—○—○—○—○—○—○	△—△—△—△—△—△—△—△	— — — — —	— — — — —	☀	□	△	○	◎

本圖廳市島莊暫照舊名填列但據台灣前長官公署出版台灣五十年統計提要所載澎湖廳改為縣市改為鎮莊改為鄉并新增大嶼一鄉謹併註明

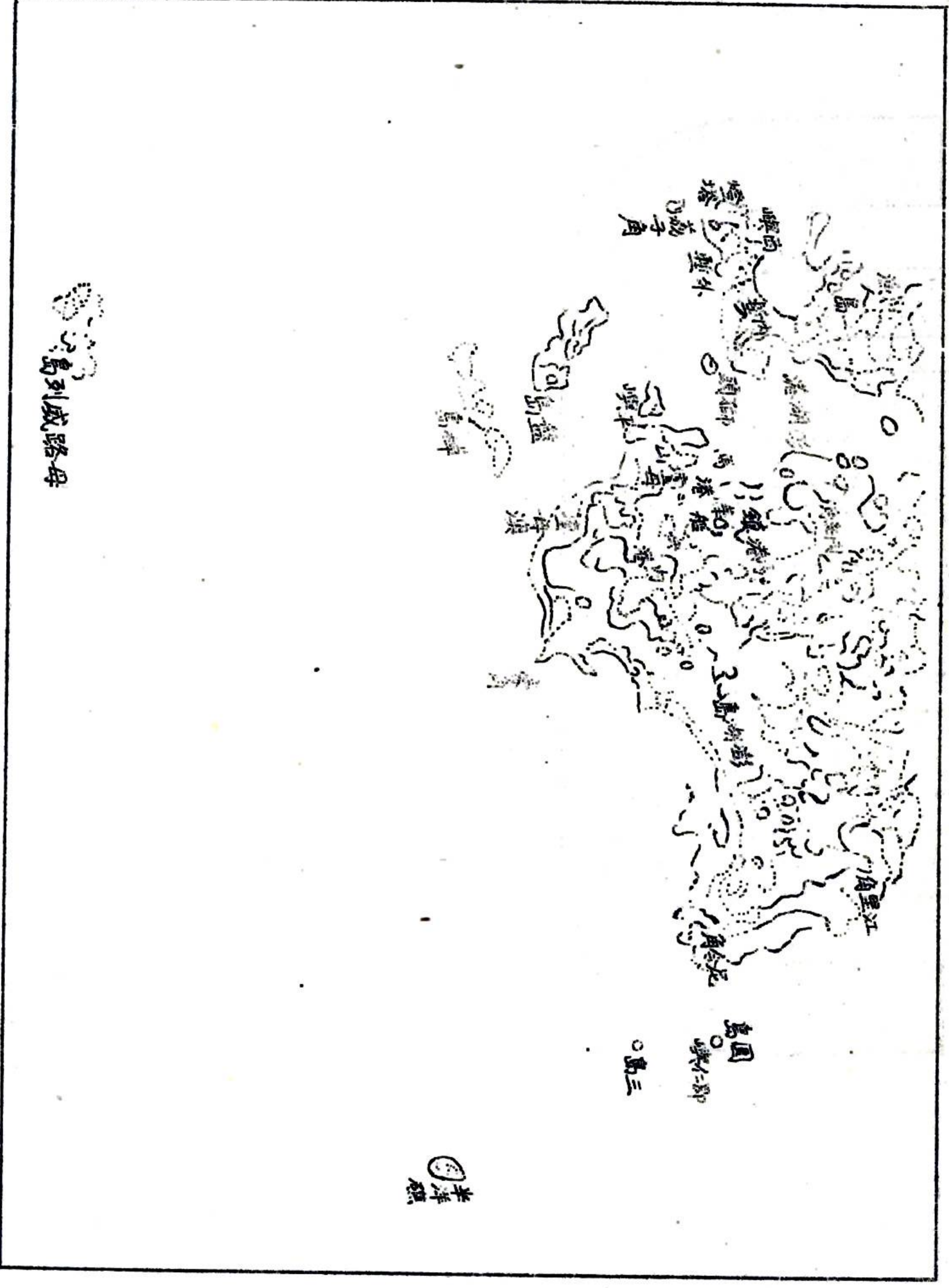
英 國 勘 測 澎 湖 羣 島 地 圖 一

澎 湖 迤 北



英 國 勘 測 澎 湖 羣 島 地 圖 二

澎 湖 羣 島




島列威路母

洋標

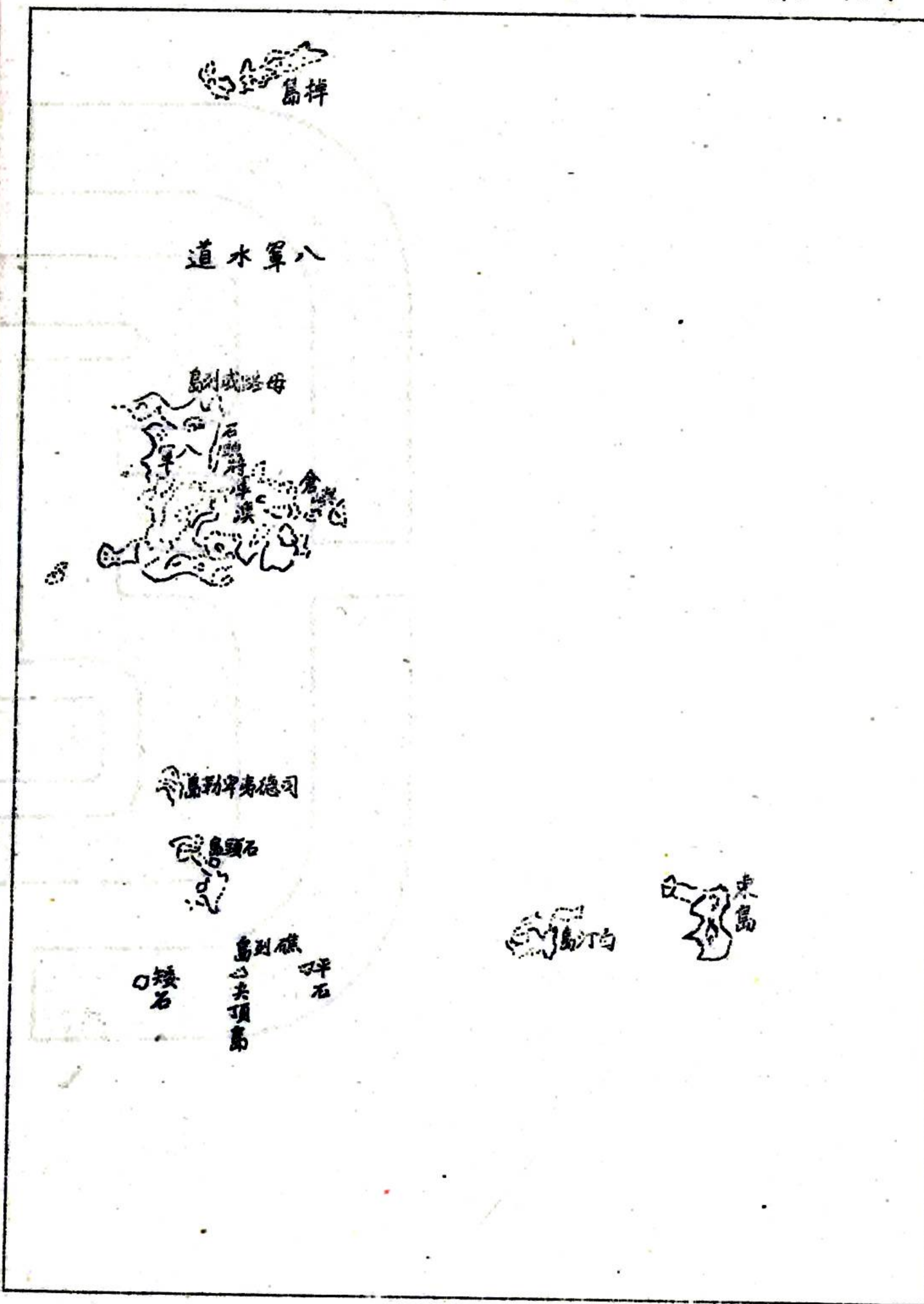
南西湖澎

四圖地島羣湖澎測勘國英



南東湖澎

三圖地島羣湖澎測勘國英



撫中國江海險要圖誌澎湖羣島圖



## 凡例

一、吾國各方志。向例古今並重。本書考古固所不廢。但尤側重現實。如所轄各箇島嶼經緯度。滿潮時面積。退潮時面積。以及氣象方面之氣溫雨量氣壓風溼度雲量日照雷電地震等項。暨農工商漁各業發展情形。並歷年各項統計數字。皆不厭求詳。精密記錄。以昭翔實。而資考查。

一、本書參攷文獻。日文居多。日人說臺澎與我人立場不同。本書重在引用資料。故情感字樣力求避免。惟日人佔領時期達五十餘年之久。措施頗多。本書紀錄事實。凡能分別時代者。則分期述之。以清界限。

一、書中所用之統計年份不一。但以最近者為原則。所有各數字皆詳加考正。書中附表多未註明出處。以參考者不止一家。且

多經作者重加編製也。但書尾有參考書目一欄。以資表白而備查攷。

一、本書紀錄大體截至日本投降交還台澎時為止。但為我人了解澎湖現狀。接收後如有見知者。亦併為紀錄。以供參稽。

一、本書抄寫校勘。並常至圖書館檢閱書籍。吾弟龍敦貞之力甚多。翻譯工作。吾兒龍濬與有力焉。

卷一 總綱

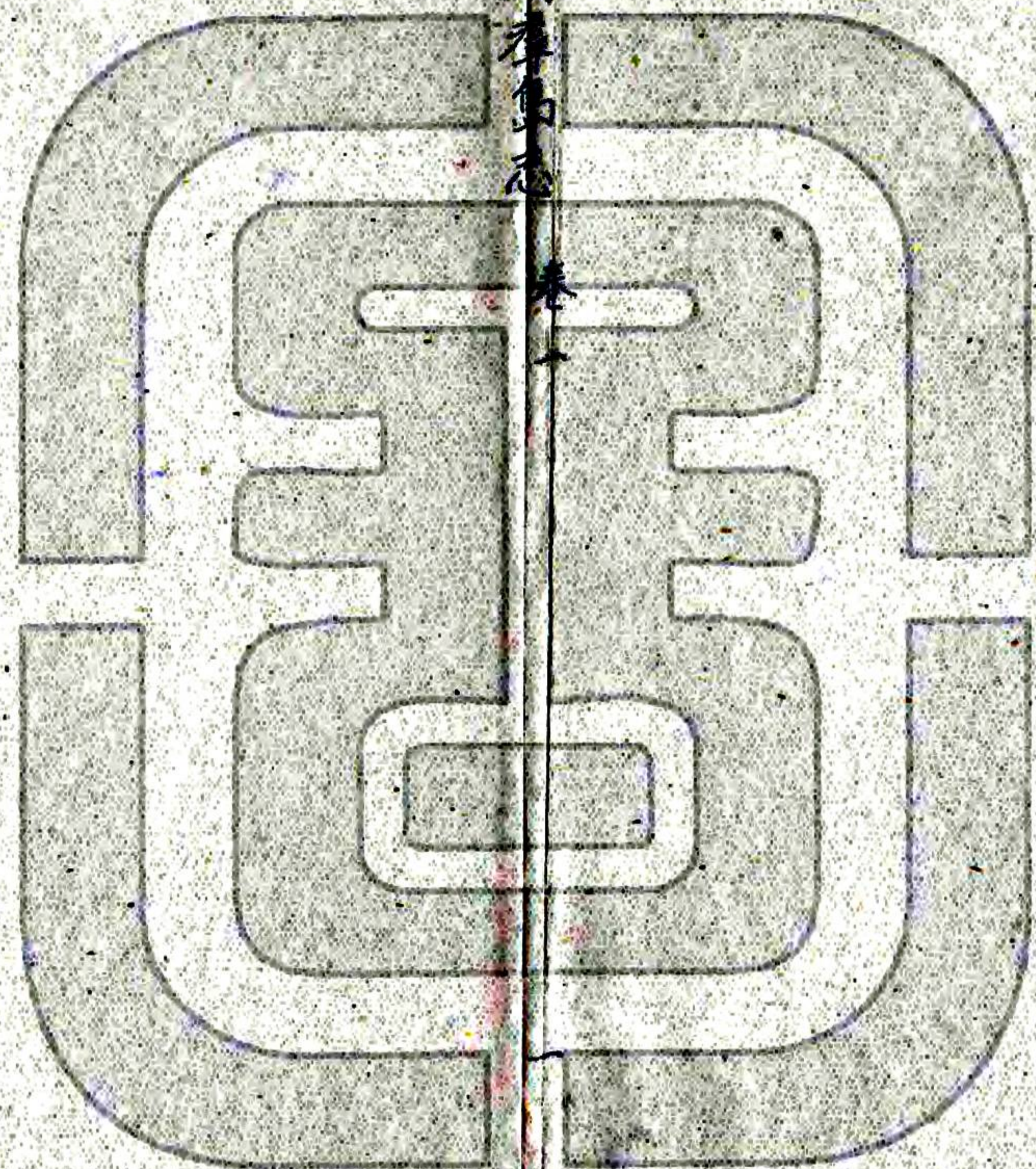
第一章 統論福建澎湖臺灣地理

第二章 羣島地形地質

第三章 羣島組織及其大勢

澎湖羣島志

卷一



卷一 總綱

第一章 統論福建澎湖臺灣地理

臺灣是孤懸海中的島嶼。但是從地理上言。東臨太平洋。洪波茫茫無涯。東北距日本。南距菲律賓。都是泱泱深廣無際的海洋。單西面海水與福建省不過八十公尺之深。最近處只有百五十公里之寬。澎湖羣島即峙立此淺窄海峽之中。而有閩臺渡橋之稱。

論者多謂臺灣東南北三面均臨泱泱廣大的海洋。獨西面與福建海面非常淺窄。遠在洪荒太古之世。臺灣澎湖福建本是陸地連接。後因滄桑演變。逐漸沉沒。而形成此淺窄海峽。為大陸基礎 (Continental Shelf) 之一部。故世界考古學者與地學者均稱臺灣為大陸島嶼 (Continental Island) 其說有無根據暫不置辯。但

澎湖羣島志

卷一

二

因此海峽廣度有限。深度有限。所以臺灣澎湖向為中國領土之一部份。地理上關係非常密切。交通便利。來往頻繁。以故在歷史上亦有同樣親密關係也。澎湖與中國交通及開拓緣屬版圖詳卷四

第二章 羣島地形地質

乾隆臺灣府志稱。澎湖諸島皆平岡無峯。舟行稍遠。輒伏而不見。漸近時登鷓首高處憑眺。恍惚天際微雲一抹。於此羣島形狀。實形容盡致。緣本羣島無大山峻嶺。其平均海拔僅十七公尺。最高地點不過七十公尺。航行海上。非十分接近。不得見其形影。蓋其地勢甚低也。查本羣島之外觀。平部殆成低台狀。其末端以崩壞之斷崖臨海。恰呈倒盂狀。又因許多大小島嶼環集。合觀之。其形好似海上之花籃。又馬公附近有名的桶盤嶼。其形如其名。凡此種種。皆足以代表本羣島之地貌。



本羣島之地質。以凝結岩之玄武岩為主。其間夾有沉積岩。尤其砂岩。此二者成直層。作水平狀相重。由此地形與地質。推考本羣島之成因。起先自此附近海中噴出之玄武岩。因其性質易於流動。構成一片平坦之台地。其後數次沉降於海中。又復上升。其間玄武岩新噴出。玄武岩間插入沉積岩。更因海底之變動。益以海水之侵蝕力。此廣大溶岩台地。處處陷沒。又被侵蝕。多次切開。而形成此許多支離破碎之島嶼。

玄武岩冷卻時。生柱狀節理。呈石柱林立之奇觀。本羣島之漁翁島小池角小門白沙島大赤嵌皆有之。

與本羣島同一成因。而沒於海中者。有本羣島西南海面下之臺灣淺灘。(Formosa Bank) 其上之淺海。適於魚類棲息之所。故臺灣淺灘。以優良漁場見稱於世。

### 第三章 羣島組織及其大勢

澎湖羣島箇數。舊日官私文書所載。其說不一。據元人汪大淵島夷志畧稱。「澎湖島分三十六。」清康熙時金門總兵黃英奏摺亦言「澎湖稱三十六島。」乾隆台灣府志稱。「澎湖憑山環海。有五十嶼。巨細相間。坡壠相望。迴環五十五澳。」連橫臺灣通史言「實在有名可紀者五十有五。」其他各書有謂三十六島。七十二嶼。有謂四十九。或九十七者。實緣本羣島在地形上。為高不滿七十公尺之玄武岩台地。因海底之變動。海水之侵蝕。而形成此支離破碎之列島。明嶼暗礁。散峙海中。昔人勘察測繪。又不精確。隨意指數。以故多寡不一。而各島嶼名稱。又因閩廣人來島者。方言不同。雅俗各殊。雷同重複。不能一致。日本佔領五十餘年。曾費無數次之勘察。各箇島嶼之經緯度。及周圍長度。滿潮時面積。

退潮時面積均經科學測定尚屬確實可憑（詳後第二卷）始定本羣島為六十四箇島嶼組成其名稱亦加以釐訂定為一致矣。本羣島由六十四箇島嶼組成就中分為兩組（一）澎湖本島羣島乃澎湖島白沙島漁翁島及其附屬島嶼等合稱（二）八軍羣島乃八軍島將軍嶼東吉嶼西吉嶼東嶼坪西嶼坪大嶼花嶼及其附屬島嶼等合稱澎湖羣島係澎湖本島羣島及八軍羣島的合稱其後設澎湖廳下設澎湖支廳望安支廳再後澎湖廳改為澎湖縣澎湖支廳改為馬公區望安支廳改為望安區均受此地形支配而規定之也。

本羣島雖分兩組但澎湖本島乃馬公市現改為澎湖縣所在地澎湖廳設置於此面臨馬公港形勢重要日本佔領時代海陸軍重要機構均設置於此乃軍事行政中心居統率各島各嶼地位。

環繞本島北有白沙島西有漁翁島三島之間形成內海能寄泊多數船隻避風浪甚便馬公港即由此而得名本島東有查母嶼其東端為本羣島最東地點。

白沙島北有目斗嶼其北端為本羣島最北地點。

本島南隔八軍水道為八軍羣島其西南有大嶼其南端為本羣島最南地點。

八軍島西有花嶼其西端為本羣島最西地點與福建廈門金門隔海峽相望此其大勢也。

卷二 本羣島及各箇島嶼經緯度周圍長度滿潮時面積退潮時面積

第一章 本羣島四至及經緯度滿潮時面積退潮時面積與周圍長度

附表

第二章 各箇島嶼經緯度

附表

第三章 各箇島嶼周圍長度滿潮時面積退潮時面積

附表

卷二 本羣島及各箇島嶼經緯度。周圍長度。滿潮時面積。退潮時面積。

第一章 本羣島四至及經緯度。周圍長度。滿潮時面積。退潮時面積。

本羣島經緯度。周圍長度。滿潮時面積。退潮時面積。列左表。

四至極地位置	
經度(東經)	緯度(北緯)
極東 查母嶼東端 一一九度四分五十四秒	極北 目斗嶼北端 二三度四十五分四一秒
極西 花嶼西端 一一九度八分〇三秒	極南 大嶼南端 二三度〇九分四〇秒

周圍長度
本島 一一四·五〇九一公里
屬島 二一二·二五四三公里

澎湖羣島志

卷二

二

面積	
滿潮時 一二六·八六四二方公里	本島 六四·二三八八方公里
退潮時 一六四·一一六五方公里	屬島 六二·六二五四方公里
	本島 七八·九八〇五方公里
	屬島 八五·一三六〇方公里

第二章 各箇島嶼經緯度

本羣島各箇島嶼經緯度列左表

島嶼名稱	東	經	北	緯
澎湖本島	一一九度三分三七秒	一一九度四分五二秒	二三度八分五二秒	二三度三分〇一秒
牛母仔嶼	一一九度三分五五秒	一一九度三分五〇六秒	二三度三分三五秒	二三度三分四〇秒
大尖嶼	一一九度三分二五秒	一一九度三分三四秒	二三度四分〇七秒	二三度三分四四秒
海墘嶼	一一九度三分三六秒	一一九度三分三八秒	二三度三分一五秒	二三度三分一九秒