

方域志

鄆城縣志一

山川土地不自今日始也故作方志者必溯之
往古山川土地亦不自今日止也故作方志者
必詳乎近今夫前賢遺蹟後君子憑弔生焉或
數典忘祖或附會失實嗚嗟方家良不爲過昔
蕭何入關圖書首取古人所重端在於斯自羣
書亡於晉代後之作者罕明體要惟桑經鄆志
號爲翔實予徧覽方志尠有得其意者茲編獨
爲創例具圖立錄實古詳今明若數螺簡如納
芥質之大雅幸無河漢之驚云作方域志

鄆城志

卷一

序

一

星野圖

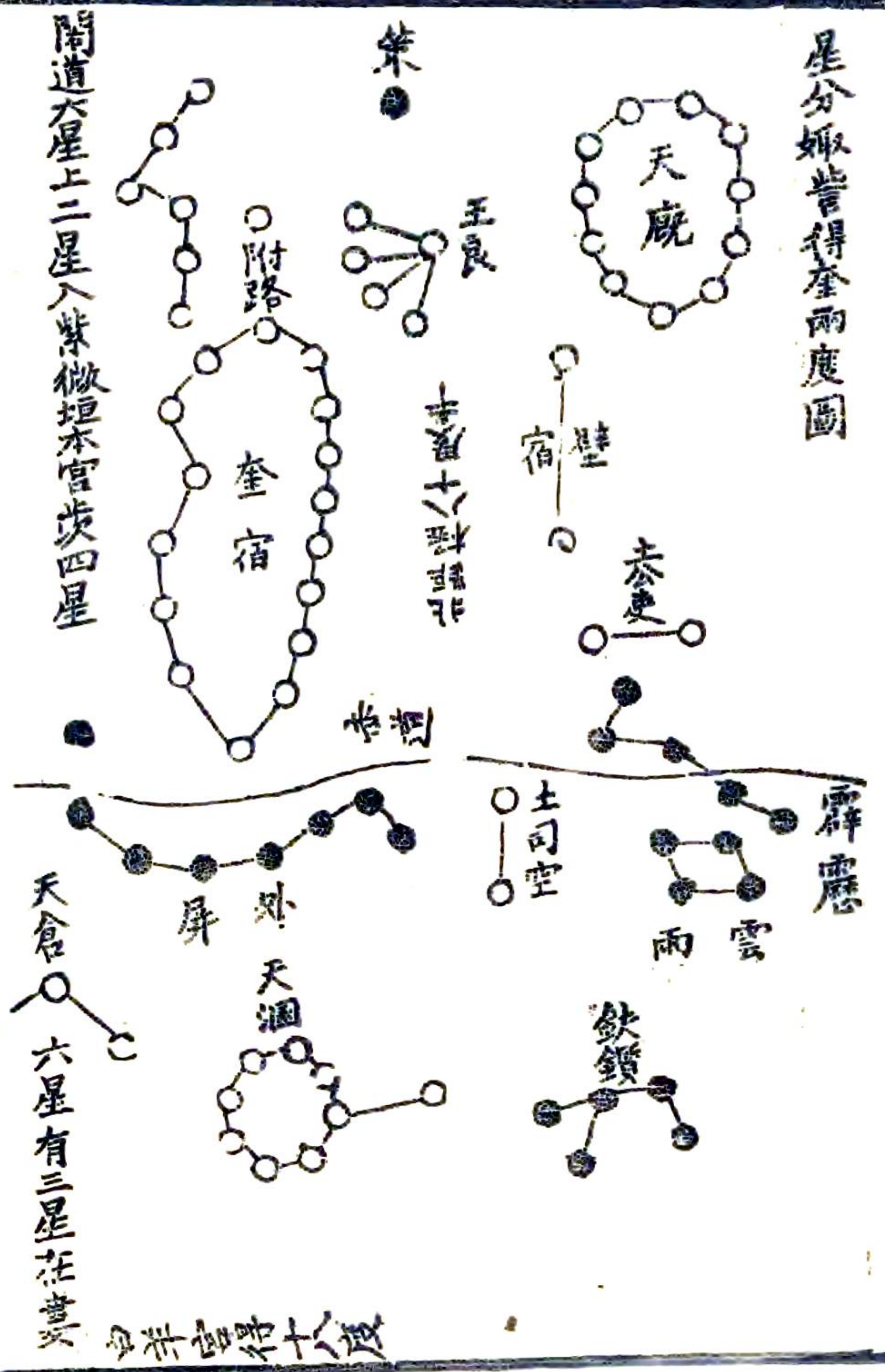
鄆城志

卷一

星野圖

二

星分姬嘗得奎兩度圖



此圖與天官書

星野

隋書以星野入州郡志唐書地里志亦然論者疑之然則欲攷分星當先明疆域漢書地里志廩邱黎縣屬東郡鄆爲廩邱地漢之東郡及魏郡黎陽河內之野王朝歌皆衛分衛爲營室東壁之分野佗鄆盡在營室東壁之分又曰宋地房心之分野也今之沛梁楚山陽濟陰東平及東郡之須昌壽良按東郡作壽良皆宋分也按須昌在今東平州治西北十五里漢壽良在今東平州治西安民山東今壽良集是本曰壽良又

鄆城志

卷一

星野

三

魯地奎婁之分野也東至東海南由泗水至淮得臨淮之下相睢陵僅取慮皆魯分也未云東平須昌壽良皆在濟東屬魯非宋地也當攷孔氏廣森曰十八字是後人讀漢書者校勘之語須昌壽良皆屬東郡光武叔父名良故曰壽張今仍偁壽良知是魏以後人校語誤入正文耳則是前人於須昌壽張有疑爲魯分者合而觀之春秋時鄆邑爲魯地以及須昌壽張據前人校勘漢地里志皆魯地則皆奎婁之分野漢以來爲廩邱地廩邱屬東郡自爲衛地是今之鄆

城縣兼有魯衛之地古鄆以西爲營室東壁之分野
古鄆以東爲奎婁分野明乎此而後歷代星野之說
可約略而得其大概矣謹條錄於左

晉書天文志 自危十六度至奎四度爲陬訾於辰
在亥衛之分野屬并州自奎五度至胃六度爲降
婁於辰在戌魯之分野屬徐州

唐書地理志 河南道宋亳徐宿鄆曹濮爲大火分

鄆州在今東平州
鄆城縣地屬焉

舊唐書天文志 營室東壁陬訾之次亥初起危十

鄆城志

卷一

星野

四

三度中室十二度終奎一度其分野自王屋太行
而東盡漢河內之地北負彰郡東及館陶聊城東

盡漢東郡之域

濮州鄆城
皆在屬內

奎婁及胃降婁之次戌

初起奎二度中婁一度終胃三度其分野南屆鉅
鹿東達梁父以負東海又東至於呂梁乃東南抵
淮水而東盡於徐夷之地得漢東本魯國

明史天文志 洪武十七年大明清類分野書危十

三度至奎一度陬訾之次也山東東昌府之濮州
館陶冠臨清三縣東平州之汶上壽張二縣皆室

壁分奎二度至胃三度降婁之次也山東濟甯府
之兗州滕嶧二縣奎婁分氏二度至尾二度大火
之次也山東之濟甯府房心分時鄆城屬
東漢天文志 玉衡第五星主兗州

天市 宋史天文志天市垣二十二星東蕃十一星
南一曰宋五日徐史記天官書
奎婁胃徐州

經星 歲星主泰山兗州青州徐州

沿革

周春秋魯成公四年冬城鄆鄆為魯西鄙地鄰曹衛嘗聚軍於此以防侵軼時有東西兩鄆皆魯下邑東鄆今沂州府沂水縣魯昭公元年季武子伐莒所取之鄆是也西鄆在今縣東約二十里魯成公城鄆以備晉與晉執季文子公待於境昭公出奔而居於鄆皆此地也

秦分置郡縣此境為單父縣屬碭郡二世時章邯項梁戰於此邯北走東阿此條查各書未見確據舊志云然未便遽刪

鄆城志

卷一

沿革

六

西漢鄆為東平國壽良縣地

東漢為廩丘縣地屬濟陰郡獻帝興平元年諸郡邑皆迎呂布以拒曹而單父廩丘鄆城東阿范五縣不動

晉分天下為十九州鄆為廩丘縣屬濮陽國

南北朝劉宋為廩丘縣屬濮陽郡並以甄城入廩丘元魏為廩丘縣屬濮陽郡治

齊周析廩丘置清澤縣又於縣置高平郡即今縣地隋開皇初廢高平郡改清澤為萬安縣於縣置鄆州

以廩邱爲屬十八年改萬安曰鄆城爲鄆州治大業初省廩邱入鄆城縣改鄆州爲東平郡治凡六縣鄆城附郭

唐太宗貞觀元年復置鄆州分天下爲十道鄆州屬

河南道鎮五縣一須昌二鉅野三宿城四壽張五

鄆城 八年以州治卑涇徙於須昌 舊志 按須昌今東平州

自隋置鄆州至唐貞觀八年以上鄆州即今鄆城縣自貞觀八年至周廣順二年以上鄆州即今東

平州

五代梁仍爲萬安縣屬鄆州唐復名鄆城縣屬鄆州

鄆城志

卷一 沿革

七

周廣順二年罷州爲縣割屬濟州

宋初因周舊屬濟州太宗至道三年分天下爲十五

路鄆州爲京東路轄七縣鄆城附郭有安撫使大

督都府即今縣東十三里 仁宗慶曆二年建大

名府爲北京鄆州屬焉五年富弼知鄆州是也

金山東西路濟州鄆城縣大定六年五月徙治盤溝

以避河決即今治 時河決陽武由境東流匯入梁山泊

元以東平爲行臺鄆城屬焉至元五年分置城邑以

東平爲散府縣改屬濟寧路

明初屬濟寧府洪武十八年改濟寧為州轄三縣一
嘉祥一鉅野一鄆城通隸兗州府

國朝山東曹州府鄆城縣初因明舊雍正十三年升
曹州為府改屬

鄆城志

卷一

沿革

八

鄆城志 卷一

地脉

自禹治水至周秦漢唐皆北流宋至元開會通河疏之使東入淮以濟漕而漕東東流之水皆西流矣

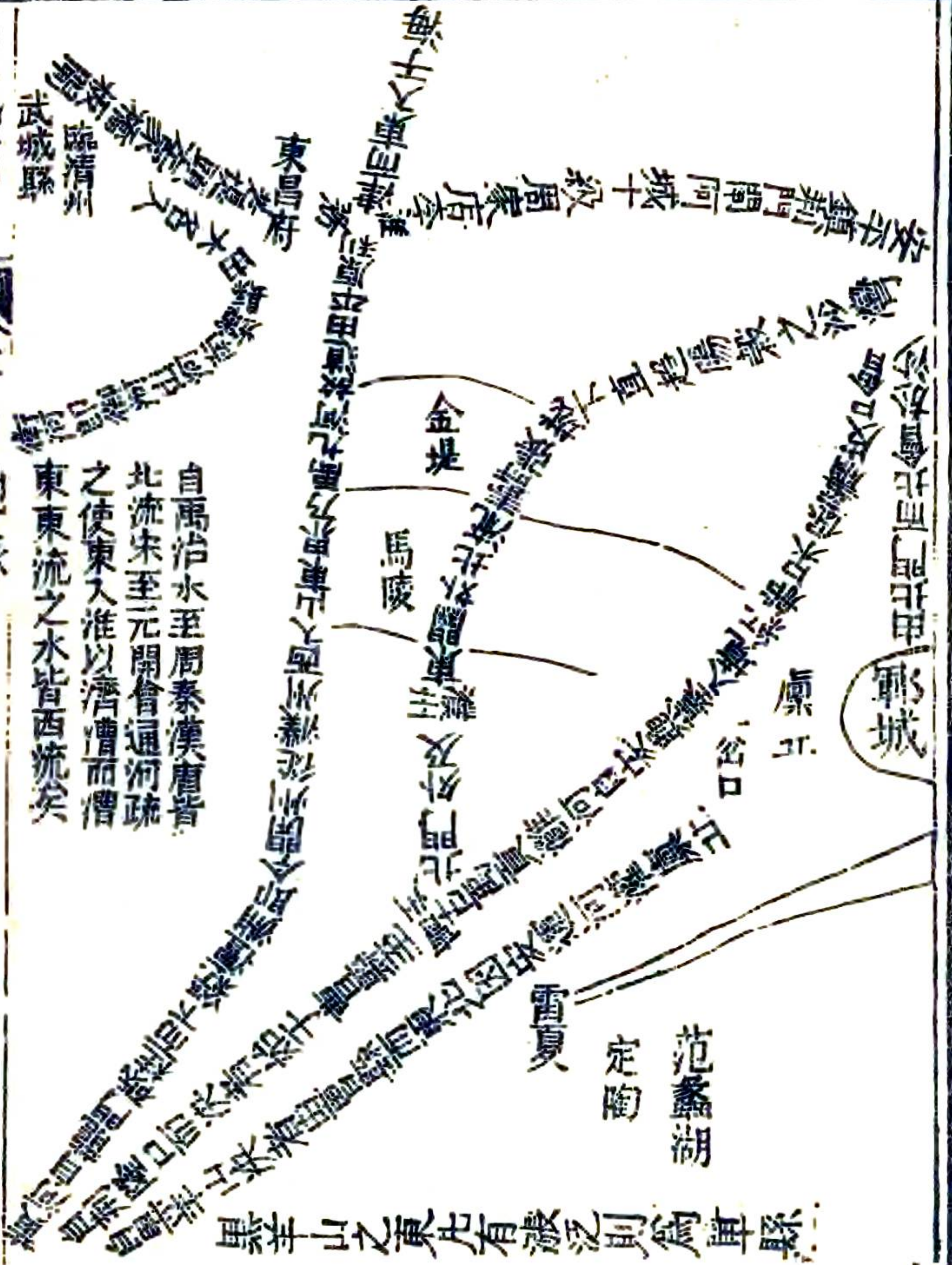
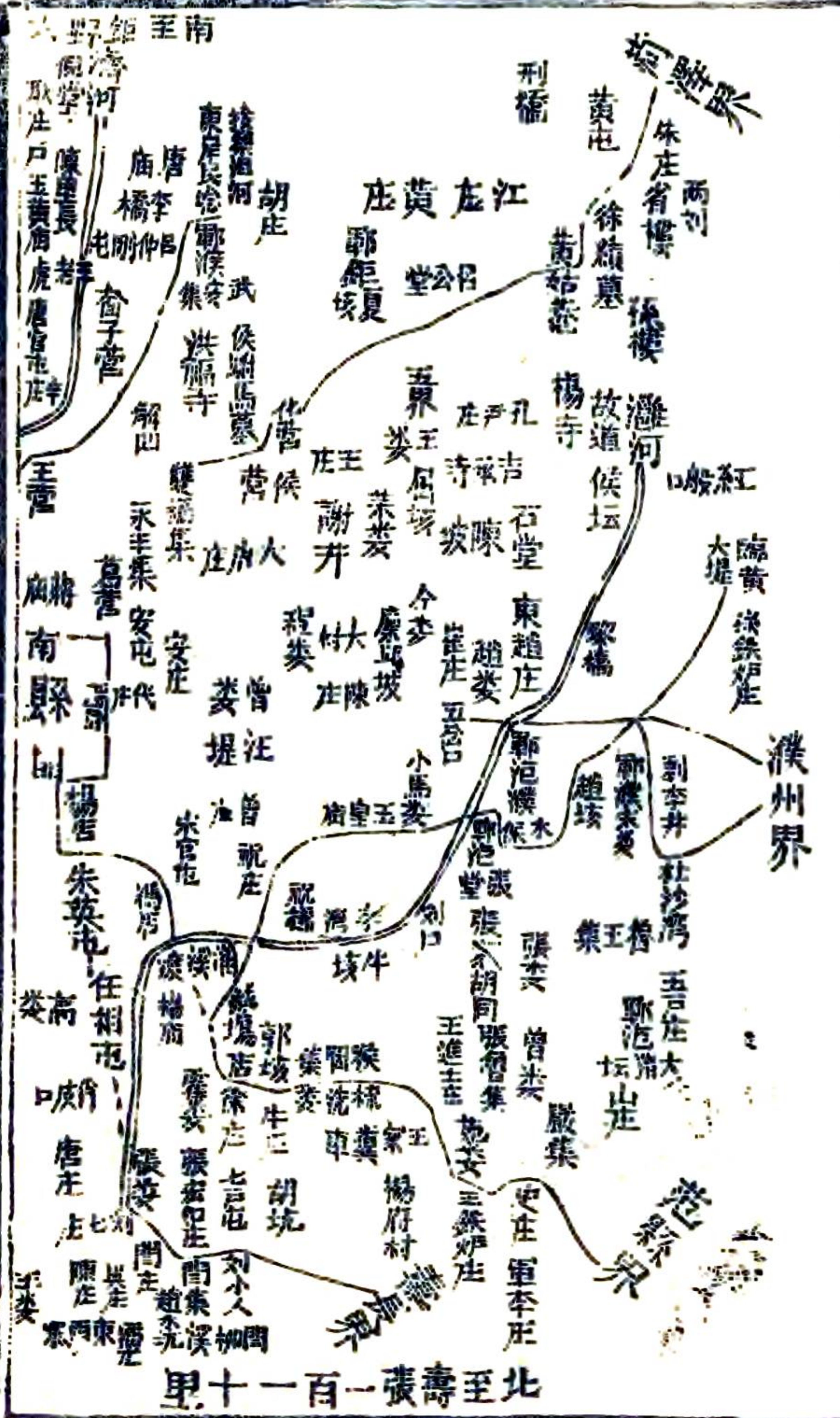
縣羊山之東凡有漲泛則為單縣

縣境全圖

西南至荷澤一百二十里

西至濮州一百二十里

西北至范縣一百二十里



東至南野鉅至十六里

東至嘉祥九十里

東至汶上二百十里

東北至東平州百十里

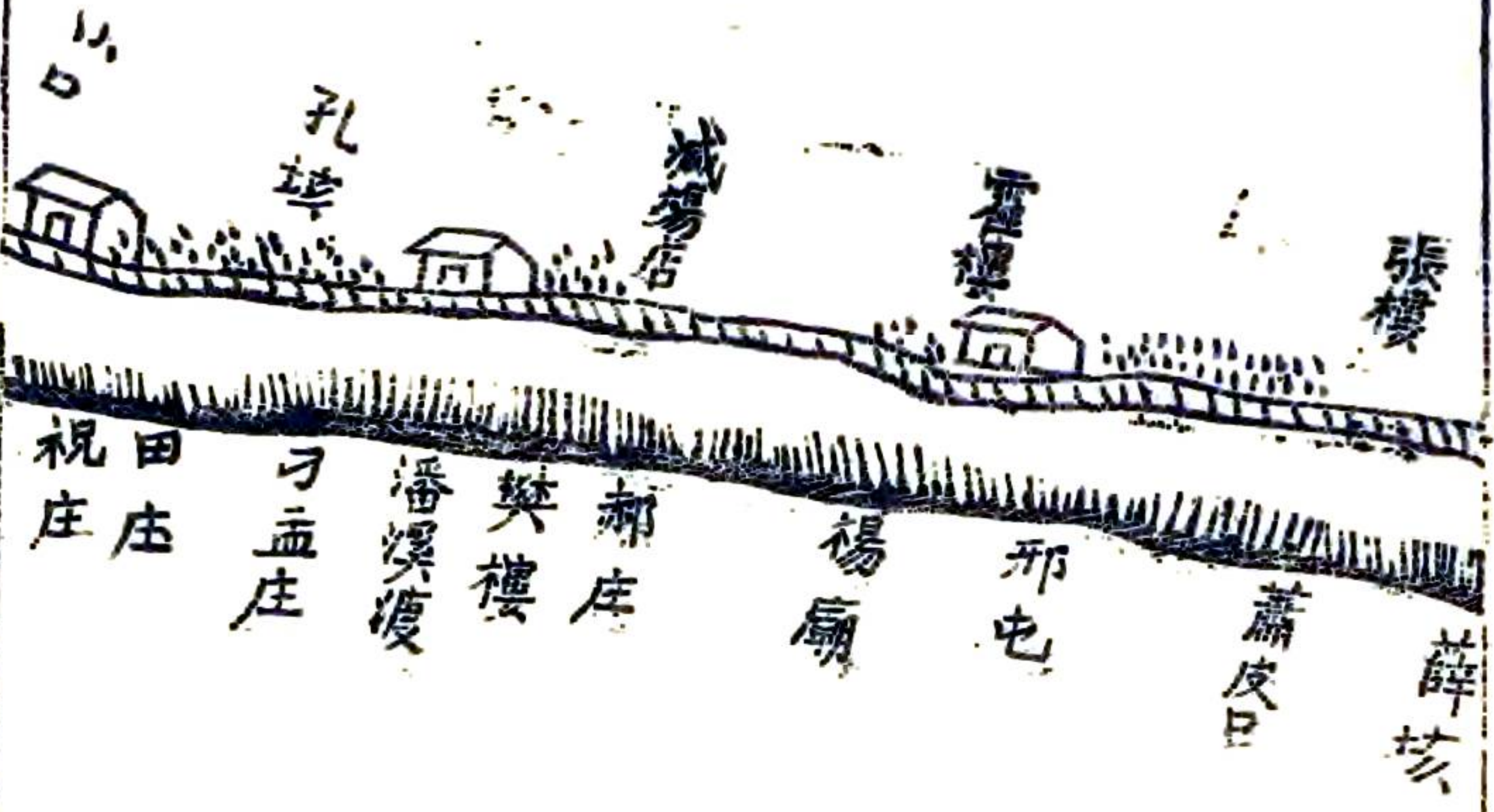
鄆城志

卷一

地脉

十一

臨黃大隄圖

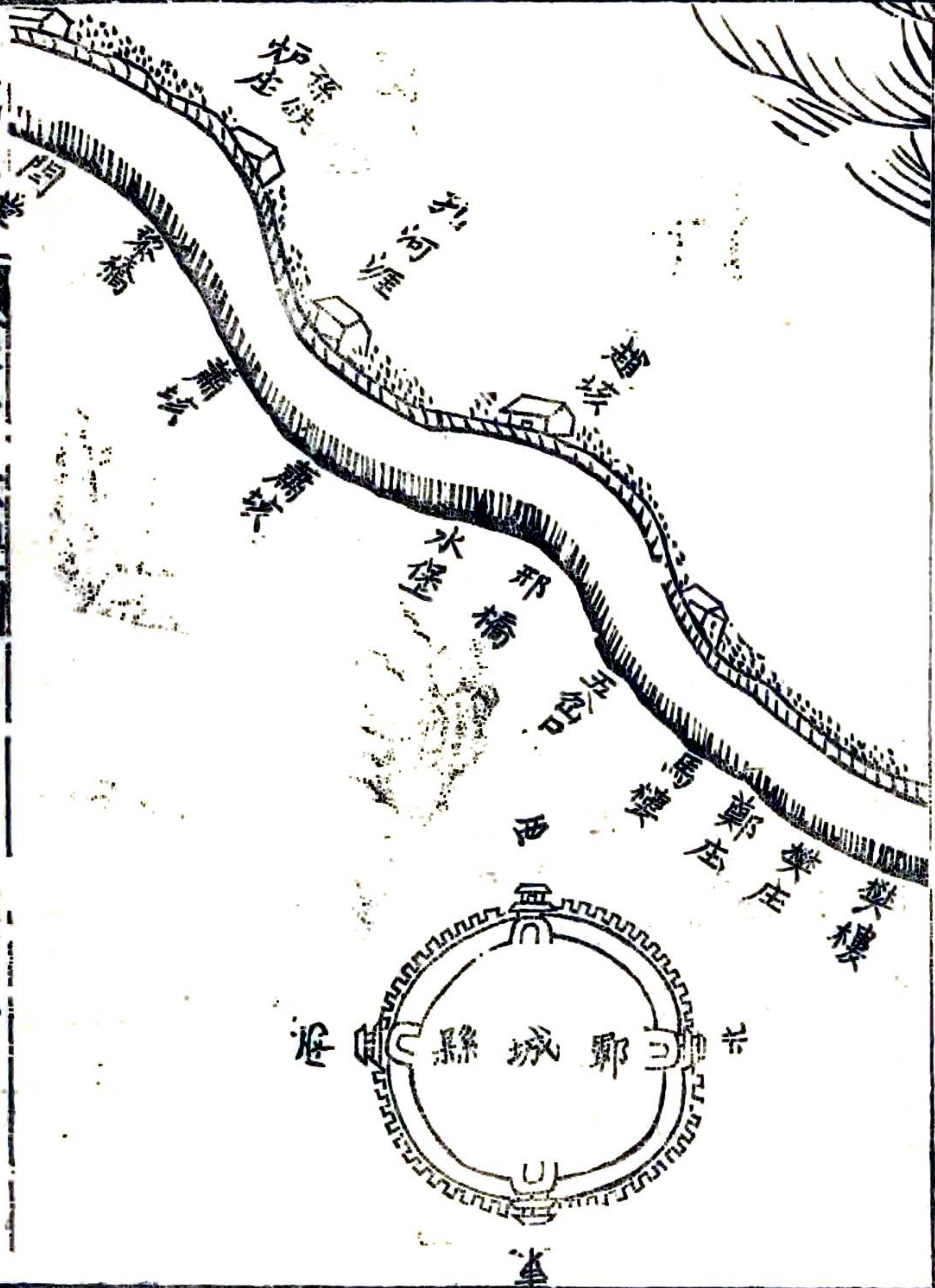


鄆城志

卷一

大堤圖

十二



疆域

廣袤各八十里東距汶上縣界之雙廟五十里至汶上縣城九十里東南距嘉祥縣界隔汶鉅境至嘉祥縣城九十里南距鉅野縣界之丁官屯四十八里至鉅野縣城六十里西南距曹州荷澤界之老官店六十五里至曹州府城一百二十里西距濮州界之水堡集五十里至濮州城九十里北距壽張界之黑虎廟七十里至壽張縣城一百里至壽張縣之安平鎮九十里東北距汶上縣界之拳家舖三十六里至東鄆城志

卷一 疆域

十三

北東平州九十里西北距范縣界之羅家樓五十里至范縣城一百里強東南距嘉祥縣界之高家庄八十里至濟甯州城一百四十里東北至兗州府城路經大老人三官集馬村長溝屯頭五里庄二百里東北至濟南府三百五十里路經東平州城肥城縣界平陰縣城長清縣之柿子園正北至京師一千一百六十里

東六里曰梁南鄉

西六里曰大豐鄉

南六里曰高魚鄉

北六里曰新興鄉

里甲以辨民數定民賦洪武初年編戶一十八里後分閭境為二十四里今增至七十二里里中村莊距城近遠難以詳注不過誌其

大略而已

東門里 新增

鄆城志

卷一

疆域

十四

東關廂里 村皆附近縣城

七南里 距城約五七里

七北里 距城約五七里

魯玉集里 距城約十數里

狄西里 距城或十餘里

狄東里 距城約十餘里

崔西里 距城約二十餘里

崔東里 距城約二十餘里

大老人里 距城約二十餘里

朱南里 距城約二十餘里

朱北里 距城約二十餘里

莊南里 距城約二十餘里

莊北里 距城三四十里

紙房集里 距城約三十餘里

黃埝集里 距城三四十里

魯稻集里 距城約四十餘里

金線集里 距城三四十里

笈箕營里 距城三四十里

西門里

西關廂里 村皆附

楊東里 距城約十數里

楊西里 距城約十數里

西玉里 距城約十餘里

朱東里 距城約十餘里

朱西里 距城約二十餘里

漢東里 距城二三十餘里不等

漢西里 距城約三十餘里

軍東里 距城約二十餘里

軍西里 距城約三十餘里

駟南里 距城約四十餘里

駟北里 距城約四十餘里

吉丞寺里 距城約三十餘里

紅船口里 距城約四五十里不等

章華寺里 距城約四十餘里

五岔口里 距城約三十餘里

鄆城志

卷一 疆域

十五

喉咽舖里 距城約三十餘里

喉咽坡里 距城約三十餘里

梳東里 距城約三十餘里

梳西里 距城約四十餘里

潘溪渡里 距城或十里或二十餘里

南門里

南關廂里 村皆附

葛北里 距城或數里

葛中里 距城或數里

葛南里 距城約十餘里

丁北里 距城約十餘里

丁南里 距城或十餘里

八東里 距城十餘里

八西里 距城約十餘里

化家營里 距城約二十餘里

冷東里 距城約二十餘里

冷西里 距城約三十餘里

辛莊集里 距城三十里不等

玉東里 距城或三十餘里

玉西里 距城三十餘里

李北里 距城約三十餘里

李南里 距城四五十餘里不等

阜石橋里 距城約四十餘里

白東里 距城四五十餘里不等

白西里 距城約五十餘里

紙東里 距城約四五十里不等

紙西里 距城約四五十里不等

北門里

北關廂里 村皆附近縣城

名山營里 距城約十餘里

任祥屯里 距城十餘里不等

柳東里 距城約二十餘里

鄆城志 卷一 疆域

十六

柳西里 距城約二十餘里

程思禮屯里 距城約二十餘里

蕭皮口里 距城三四十里不等

蕭何廳里 距城約三十餘里

辛興屯里 距城四五十里不等

大興集里 距城約二十餘里

楊二莊里 距城二三十里不等

管小莊里 距城五六十餘里不等

山川

金線嶺

縣東十里許自梁山發脈東西橫亘三十餘里高低不齊隱隱若虹上多官柳垂條如綫故名

獨孤山

縣東北五十里高五六丈與梁山接壠

無名山

縣北七里官道傍高丈餘相傳先世鄉人積土爲之

鄆城志

卷一

山川

十七

濟河

濟河攷

城南有枯渠土人名濟河自荷澤安興墓入縣境至縣西南二十里原流築壩斷絕下流仍經縣南八里河環城東北至安民山入運河水經注濟水又東至乘氏縣故城在鉅野縣西五十里西分爲二北爲濟瀆又北右合洪水又東北過壽張西界安民亭南汶水注之爲清口又北逕梁山東接濟水自乘氏西東北流至壽張西所逕無一城時當逕鉅野澤中