

襄城縣志叙

余蒞襄城踰半載徧索縣志不獲今春乃得見乾隆
丁酉署縣事蕭君與會與邑人歐陽文學所輯縣志
鈔本其序言明宏治及嘉靖時有龔垣張棟兩次修
存 國朝康熙中邑人許欲鉉創有志稿
爲輿地建置食貨官守人物藝文六
况其幸存者又多牽附今取府志
三志三傳二山縣無

襄城縣志

卷一

志叙

要於沿訛踵陋尙望博雅君子之
城光朝魁記

施於鶉尾背鳳腋沔郡城鄰比廣橫一同表
里驛程遞三偉歟南紀述疆域圖考第一

盤天險雲棧達秦兩角南聳遙控巴垠襄廉迢迢胥
淮漢津渠洩堰瀦澤被黎民述山川圖考第二

有夏同姓襄國肇封延商訖周綿祀實隆秦披其壤掘
楚蜀衝郡邑迭建有屹爾墉述沿革表第一

鄴侯治國轉餉給軍印通襄斜漕輸道均有宋魏公宰

邑仁勤誰嗣善政惟教養是循述職官表第二
早麓榛楛豈弟作人廉讓之間清德宣聞歷禩造士式
武式文述選舉表第三

繫惟漢陽都尉所治連城山麓山河堰西衙庭聿煥鬻
序有儀鄉亭里社橋梁廟祠述城署志第一

一 天衍民務耕織租稅如期官師無忒兵以衛民營

兵志第二

自漢魏古蹟煙迷遺基星碎土植亦繁偶

志第三

之騫裒與壤接云胡罕傳往者難稽邇

各人傳第一

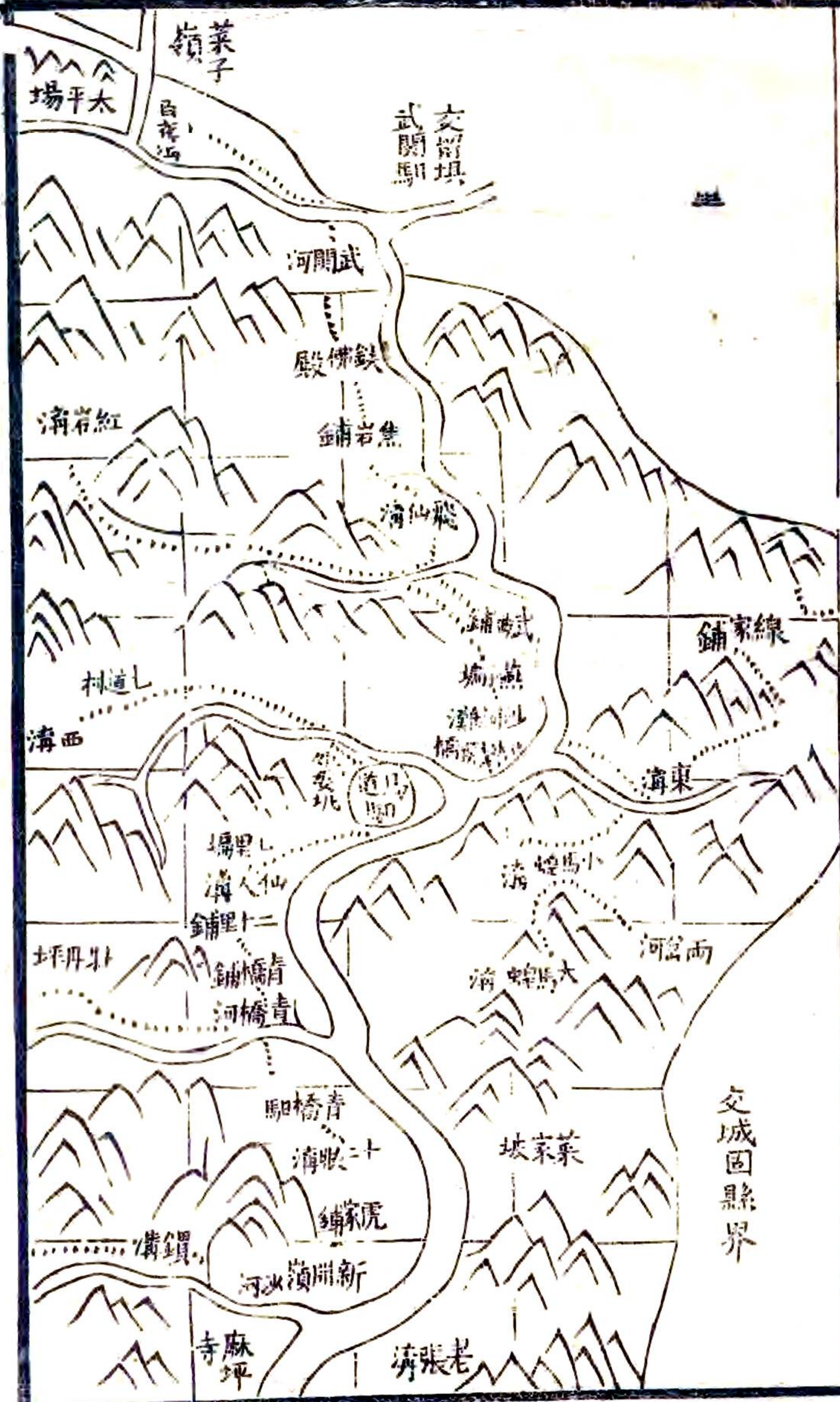
化風行漢廣爰茲女士節孝勿爽述列女傳第

襄城縣志

襄城縣志



襄城縣志




二



襄城縣志

六

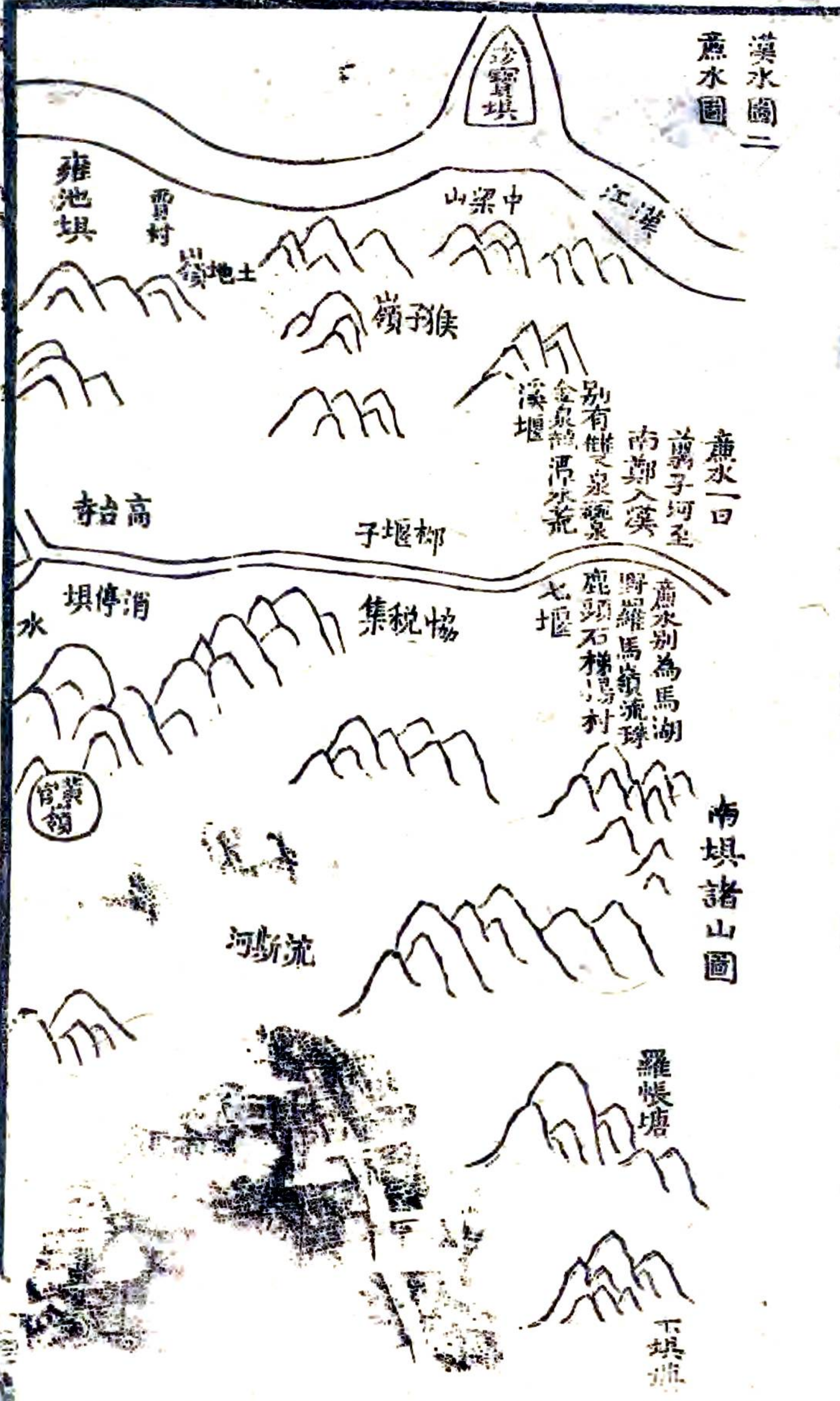


在堤諸山圖
 在永圖二
 山河堰圖附
 漢水圖一

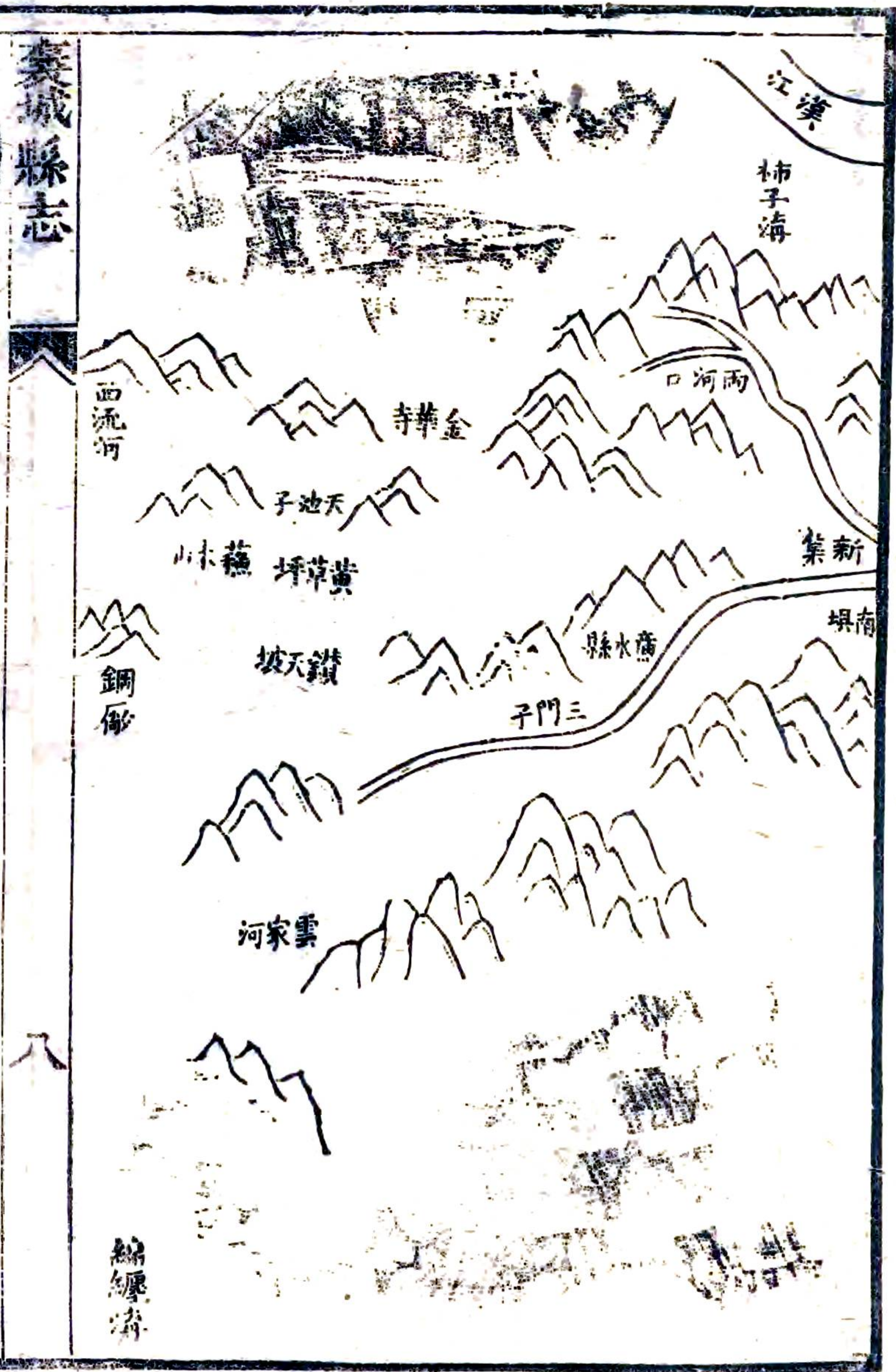


山河第三堰分為高堰舞珠小斜
 大斜堰又流為柳葉豐立洞
 山河堰第三堰 打鐘堤

漢水圖二
魚水圖



襄城縣志



編纂

疆域圖考

星野漢中屬翼軫分星 漢地里志以漢中本屬楚地
係翼軫分野但漢之漢中郡包有今之興安鄖陽二府
當屬翼軫無疑若今漢中之鳳縣本漢武都之故道畧
陽本漢武都之沮縣寧羌兼得漢廣漢之葭明此三州
縣可入井鬼秦分至褒城等縣仍當屬翼軫星次舊說
並謂當屬井鬼爲秦分野然自漢至宋漢中未嘗與雍
涼同部自元始隸陝西行省耳若晉天文志漢中入參
九度爲益州分野則與巴蜀同躔唐天文志旣曰東井

褒城縣志

卷一

疆域圖考

一

終柳西南盡巴蜀漢中之地又曰自漢中東盡華陽與
鶉火相接則侵入周鄭之分今依漢書爲正

褒城在京師西南三千五百里陝西省城西南一千里
漢中府西北四十里南北袤四百餘里北棧橫澗約八
十里近城北壩橫澗六十里漢南南壩橫澗百里

東九十里至城固縣西九十里至沔縣南二百二十里
至四川南江縣界北一百八十里至留壩廳

正北一百三十五里武關河西北一百四十里天心梁
並與留壩界東北一百七十里五道梁與城固界正東

二十里雙橋鋪東南二十五里栢鄉村正南八十里白
土嶺並與南鄭界西北八十里雲霧寺正西四十五里
射鴻臺西南一百里汪家山並與沔縣界西南二百二
十里西流河與寧羗州界東南一百四十里小壩塘與
四川南江縣界西南二百五十里綿纏溝與四川廣元
縣界

鄉村北四壩曰打鍾壩去城十里二有鄭家營張家營武家

壩周麻橋打鐘寺魯家營上清碕諸村珍寶壩去城十五里

有孤山寺長寨周家營馬家巷諸村賈村壩去城三里三有

褒城縣志

卷一

疆域圖考

二

張家高家馮家王家楊家周家等村西北曰牛頭壩去城五里
五對有牛頭寺丁家莊史寨余家河段家壩新街子雲
霧寺諸村

南八壩曰葦池壩去城十里五有馬家溝立鳳寺乾龍洞一

碗泉李家灣龍家溝張家臺諸處小沙壩去城十里六有龔

家嶺板橋子十字路玉泉查家菴黃息寺諸處石窟壩

去城六里有鶴騰岩白馬廟汪家壩李家山馬家灣等處

高臺壩去城七里有李家臺羅家集蔡家坎歐家寨等處

最南曰消停壩去城八里有協稅集旱龍壩三官廟南路

寺瓦霧等處水南壩

去城八里

有張溪溝華山溝真身洞

沙河集

即新集

諸村七里壩

去城百里有

黃官嶺竹壩子

雲家河連水縣團堆寺諸村西南曰鉄峪壩

去城百有二十里

鋼廠蘇木山打滾場楊家河大小沙河黃草坪西流河

諸村

北棧馬道司

去城九里

有太平場飛仙溝焦岩鋪

武曲鋪馬皇溝青橋驛麻坪寺將軍鋪等處

屯寨舊本寧羌衛之左右前後所也今爲衛里東曰宗

營鎮

即宗家營距城十五里

統河東店東鄒寨東范寨東張寨伍

寨又東曰九嶺

距城五里

統馬家村伍家村路家河傅家

褒城縣志

卷一

疆域圖考

三

嶺漢王廟王家莊張家灣西曰紅廟寨

距城五里統柴寨小

寨西鄒寨金寨又西曰老道寺

距城二里

統龔寨大周寨

即侯寨

陳寨西范寨又西曰海棠橋

距城二里統丁寨吳寨

紀寨孟家山又西曰射鴻臺

距城四里

統牛寨史寨許家

街扭項鋪又西曰雷家坪

距城四里

統杭寨魏寨石寨杜

寨南曰長林鎮

即長寨距城二十里

統楊寨季寨小周寨谷寨又

南曰雍池壩在漢江之南

距城四里

統雍東寨雍西寨慕

讓寨慕雅寨舊稱三十六屯者均在附城左近今分爲

衛里四曰元亨利貞詳食兵志

驛傳曰開山驛在本城舊青橋驛城北五里馬道驛城北

里並詳食兵志中

鋪舍曰總鋪在縣治西大江鋪南二里栢鄉鋪西二十里

新定鋪北十五里堡子鋪北三里青橋鋪北五里二十里鋪

北七十里馬道鋪北九里武曲鋪北一百一十五里焦岩鋪北一百一十五里

棧道由褒城至寶鷄為連雲棧即北棧也舊志斜谷至鳳州界百五

十里棧閣二千九百八十九間板閣二千八百九十二間蓋指鳳州以東非謂褒鳳間也舊褒境直

接鳳境今自縣城北一百三十五里與留壩交界明宏

治間重修自鷄頭關起棧閣八十五間前一里至石洞

褒城縣志

卷一

疆域圖考

橋閣三間一里至石嘴七盤棧閣七十二間七里至獨

架橋棧閣一百四十二間上阻石崖下臨龍江最為險

峻嘉靖二十三年縣令張庚去編棚砌以甃石三里至

倚雲即響水灘棧閣五十一間前有石佛灣盤龍塢二

棧共八十五間七里至老君崖棧閣三十五間四里至

堡子鋪棧閣六十間四里至飛石崖棧閣一百四十五

間一里至閭王碓棧閣一百二十間最險三里至架雲

棧閣九十二間八里至逍遙即青橋十七里至三岔鋪

橋棧閣十間十里至順平棧閣三十四間十里至甜竹

礪棧閣三十六間三里至馬道驛南一里橋棧閣二間

邑人李瓚鑿石爲之五里至燕子礪棧閣六十一間巨石橫江

二十八年年主薄伍魁捐金甃砌爲二十四洞焉二里至鳴玉卽簸箕礪棧閣六

十八間二里至虎頭關棧閣三十八間一里至上天橋

棧閣五十八間三里至武曲橋棧閣三間一里至火燒

礪棧閣一百二十一間一里至碧霄棧閣四十五間二

里至石梯棧閣一百二十五間七里至青雲卽騰魚溝

橋棧閣三間數十武至騰魚潭棧閣三十六間褒之修

輯止此自是而北爲焦岩鋪鐵佛寺接畱壩界矣自萬

褒城縣志 卷一 疆域圖考 五

應甲辰知府崔應科同知張光宇通判趙文蘭推官李

俸修連雲棧道 國朝康熙三年巡撫賈漢復重加開

修二十八年總督葛思泰復踵修之乾隆三十年請

帑大修嘉慶十六年巡撫董教增奏請發帑修理而

巡撫鄂海籌欸發漢鳳兩府當商生息以備州縣輪修

歲費焉

顧氏方輿紀要褒斜谷中宋時有棧閣二千九百八

十九間元時有板閣二千八百九十二間明洪武二

十五年命普定侯督軍夫修舊路自褒城縣起鷄頭

棧五八至石洞棧三石嘴七盤棧二九七盤下橋棧

十五獨架橋棧二百四十倚雲棧五十一石佛灣十八

五間堡子鋪六十飛石崖二百八十閻王碓二百

二十架雲九石碑口十二眼棧八十青橋

鋪三曲欄六十馬橋鋪十順平棧三十四道

遙棧五登空棧八三岔鋪三河底棧六甜竹碓

三十八亭棧半坡五十八燕子碓六滴水橋百二

間武曲鋪二鳴玉棧二十六虎頭關三十盤

虎棧百十五青雲棧三十六碧霄棧四十焦崖

褒城縣志

卷一

褒城圖考

六

鋪四黑龍灣七飛仙閣三石溝橋十八里關十二

三雲門棧二登坡棧五十安山灣八青陽棧

十五共棧閣二千二百七十五明成

化中余子俊撫陝開南山道直抵漢中以便行旅未

足褒谷

本朝何知縣耿繩縣圖說褒邑所轄漢江南北開方計

以道路方每十里縣地敬斜犬牙相錯縣治建於連城

山麓烏龍江滸古褒國地北即連雲棧為出關門戶是

曰北棧南歷沔寧以達川滇是曰南棧城設東南北三

門東渡烏龍江至郡城西至沔縣皆平原坦途南過長
林鎮渡漢江陟中梁山至南壩高臺寺協稅集黃官嶺
廉水縣等處周匝沃壤錦塍五六萬畝合邑膏腴以此
爲最黃官迤南路通川省廣元南江巴州跬步皆山路
徑叢雜防範爲要設巡檢把總駐防又黃官嶺西南鋼
廠土地嶺西流河通寧羌廣元軍興時曾設卡於寧羌
之張家山板倉壩以禦川賊並於鋼廠設守備鎮之事
平裁撤東南一百四十里越南鄭縣至小壩塘米倉山
一帶路通南江官倉坪及通江西河口有未闢老林更
爲扼要現駐汛兵焉縣北連雲棧九十里歷馬道驛駐
有驛丞管弁又四十里至武關河交畱壩界兩山層疊
一線蟠護川藏摺報差務絡繹值夏秋驟雨山崩石墜
溪河漲塞頻虞阻梗架橋開路歲輒頻煩由武關河西
三十里太平場山田無幾人煙稠密北去四十里歷畱
壩菜子嶺交鳳縣鐵爐川界老林相近亦爲要隘又西
三十里天心梁交鳳沔黑河界間有未闢老林皆奧區
也縣西北七十里雲霧山爲最高山路陡窄層巒疊嶂
北去八十里至黑水金牛廢縣地瘠石磽山民皆貲包