

嘉靖淄川縣志

地
140.59
275
11-2
2-10

天一閣藏明代方志選刊

淄川縣志

書	
號	
函 2 冊	
登錄號 97120	

淄川縣志序

國有史邑有志史畧而志詳志固史也故
方可以言志慨世之志率多踵陳籍昧本
隱惡漫毋實錄斯志之蠹何以昭前鑒後
舊有志未鍍於梓歲久廢逸間有存者又
全且不晚時志之陋我邑今

王公至首詢是書閱而病焉掩卷嘆曰淄川舊為
路為國為州蓋齊魯望邑顧乃文獻不足無徵不
信不為邑之缺典乎吾守土者責也盍釐而新之

淄川縣志序

適涖政初簿牒叢集吏事旁午未果越明歲政通
人和乃命意立例選儒生之博古者彙次稽事實
於典籍采遺逸於野史覈是非於衆論禱成再屬
掌教樊陽吳君較正剛改之公復親臨鉛槧躬事
筆削舊志之冗畧謬遺迂僻不經者損益因革折
衷剖斷靡不精當於是一邑之地里建置土產民
風宦蹟人才食貨賦役利病災祥藝文典禮一展
卷間的然在目詞約而義備文腴而事核卓然一
家之言有古史之遺響而分為若干志萃為若干



卷書成公以序屬予且曰此貴也事慎毋為辭予
惟天下之事廢於因循而成於果銳吾邑之志幾
於廢者不知幾何歲公獨毅然脩之不惜勞費可
謂知所先務見義必為者矣志一出是非孔昭
勸戒不惑乎之知古後之知今有此焉賴且足以
備觀風者采也公之作志豈小補哉公名琮字廷
器別號肖寅以甲午貢士歷拜今職

嘉靖二十五年春三月

賜進士第大中大夫陝西布政司右叅政邑人王納

言序

沿川縣志目錄

圖考

沿革表

封域志

疆理 星野形勝附

山川

廂都 街巷集市附

土田 牧馬草場附

戶口

風俗 歲時附

物產

灾祥

古蹟 亭臺塚墓寺觀附

建設志

城池

公署

祠祀

學校 在學書院附

兵防 教場附

倉庾

郵傳

津梁

坊表

賦役志

稅糧

里甲

徭役

貢課

河隄

秩官表 吏額附

選舉表 息貶雜坑附

名宦傳

人物傳 忠節 孝義 烈女

雜志

右目錄共六卷

淄川縣志目錄終

淄川縣志卷之四

淄川縣志卷之一

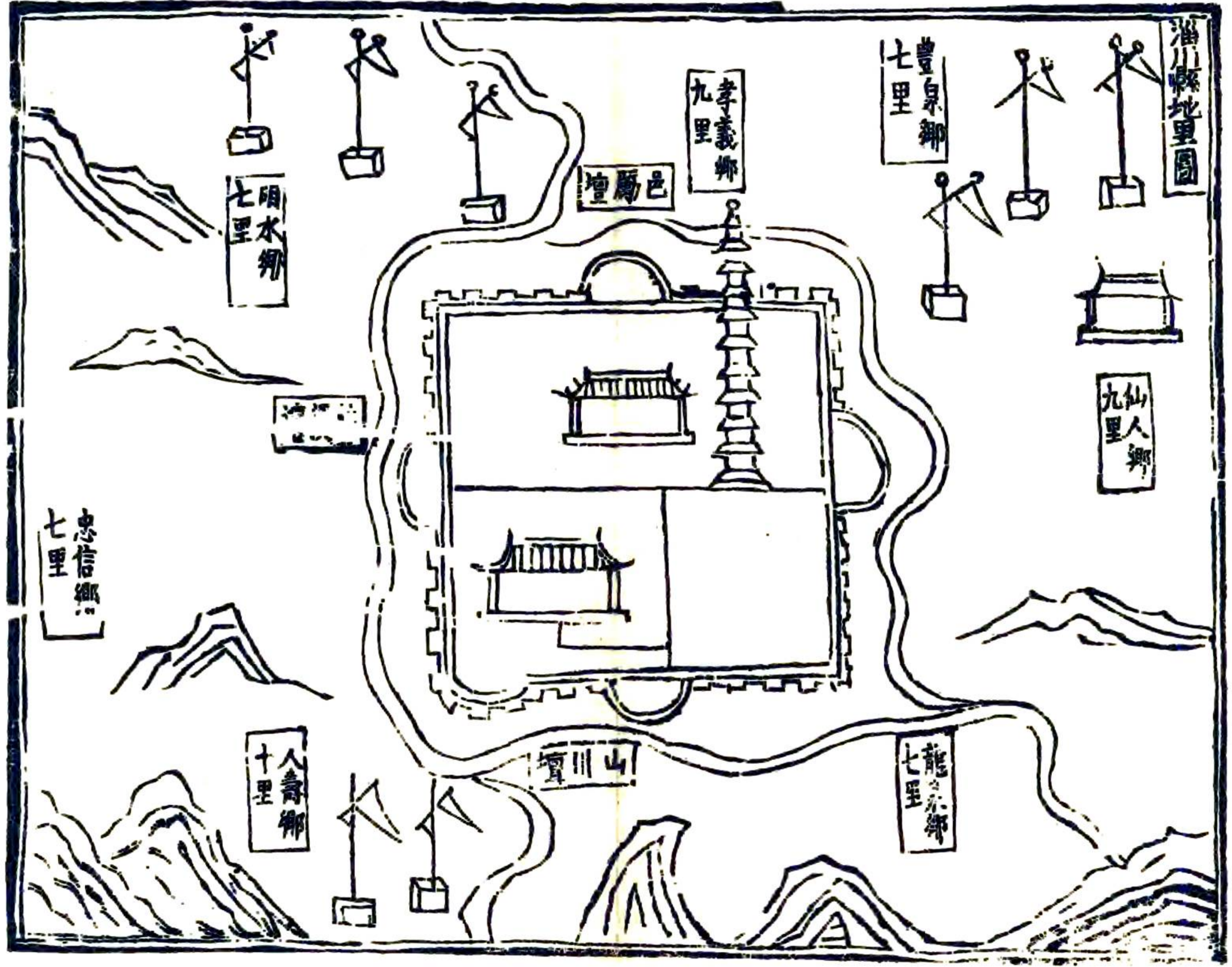
圖考

圖考者何尚象也蓋志以紀事圖以模形志之所不能言者不先之以圖則罔以考方辨域故周禮大司空以天下土地之圖周知九州之地域用此道也惟淄川舊屬於青齊秦漢而下沿革靡一而封域變更亦因之茲據

皇朝疆域及歷代圖經證以諸家紀傳作為圖考俾閱之者披圖則可以知一邑之槩圖其可以已乎政之首務莫斯為要志圖考



淄川縣地理圖



孝義鄉
九里

豐泉鄉
七里

仙人鄉
九里

龍溪鄉
七里

實川山

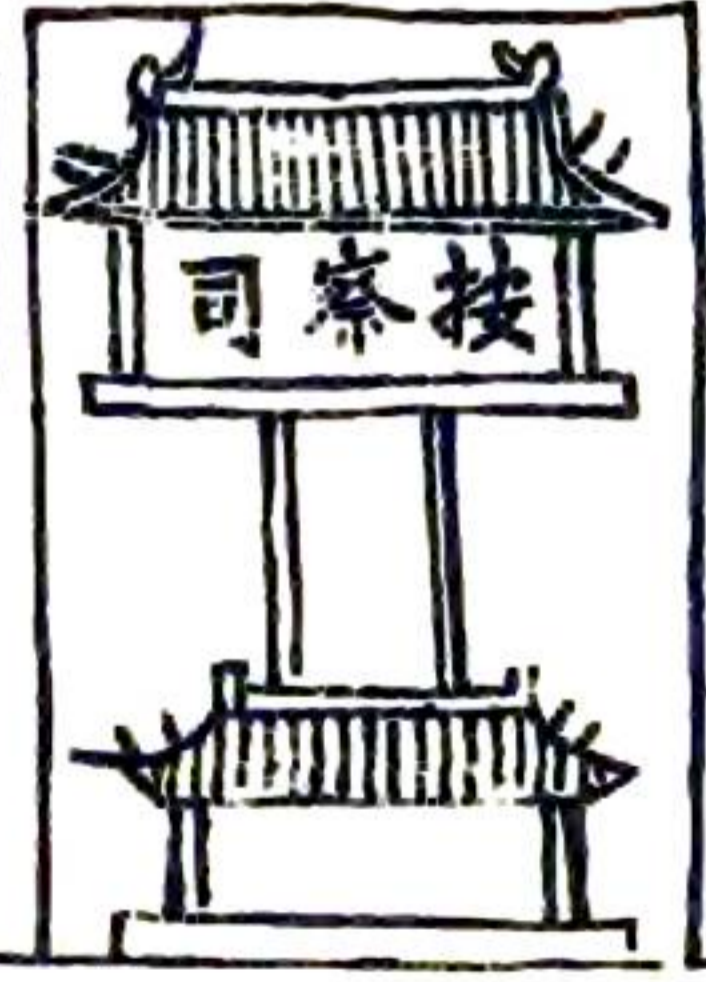
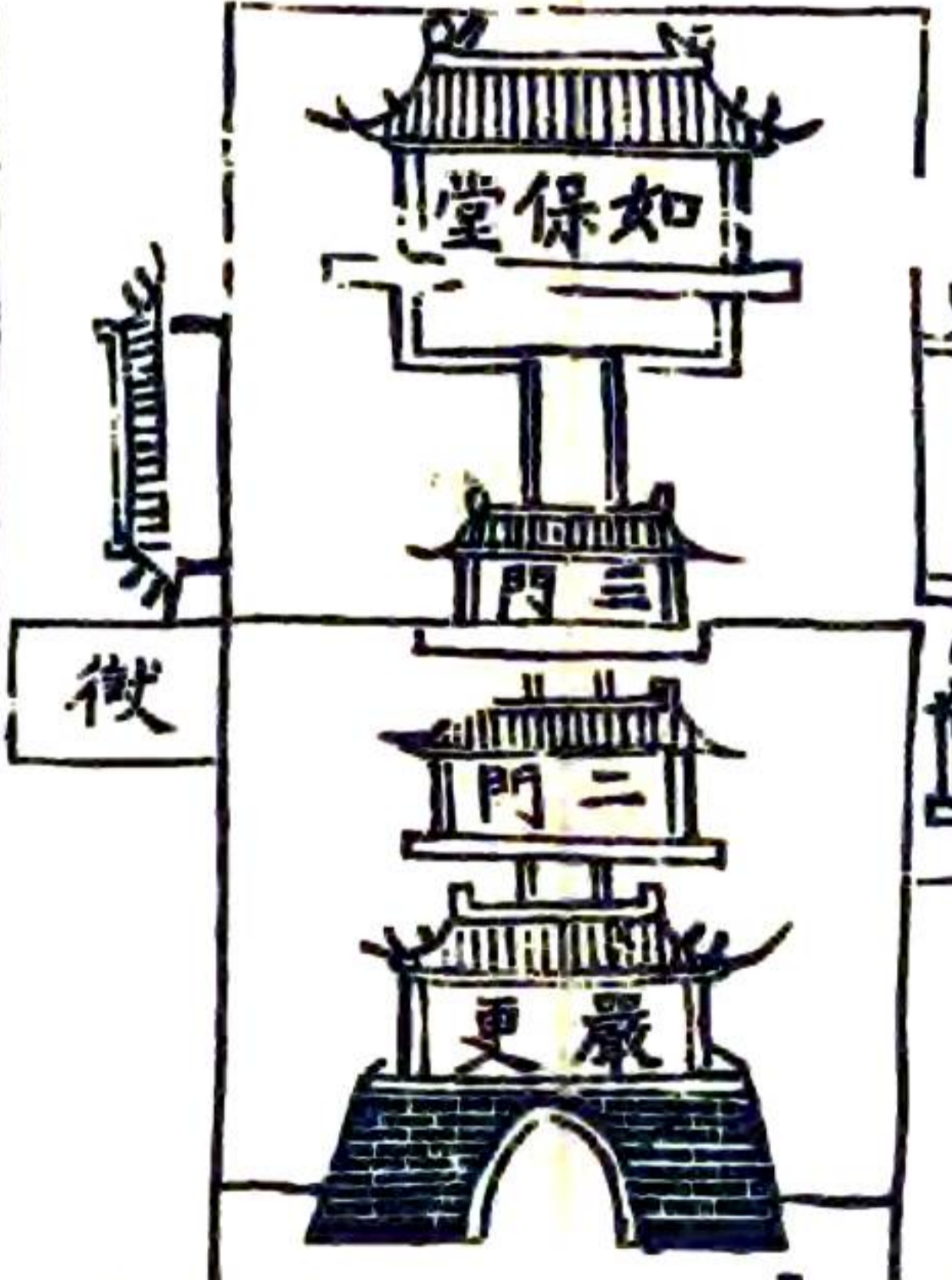

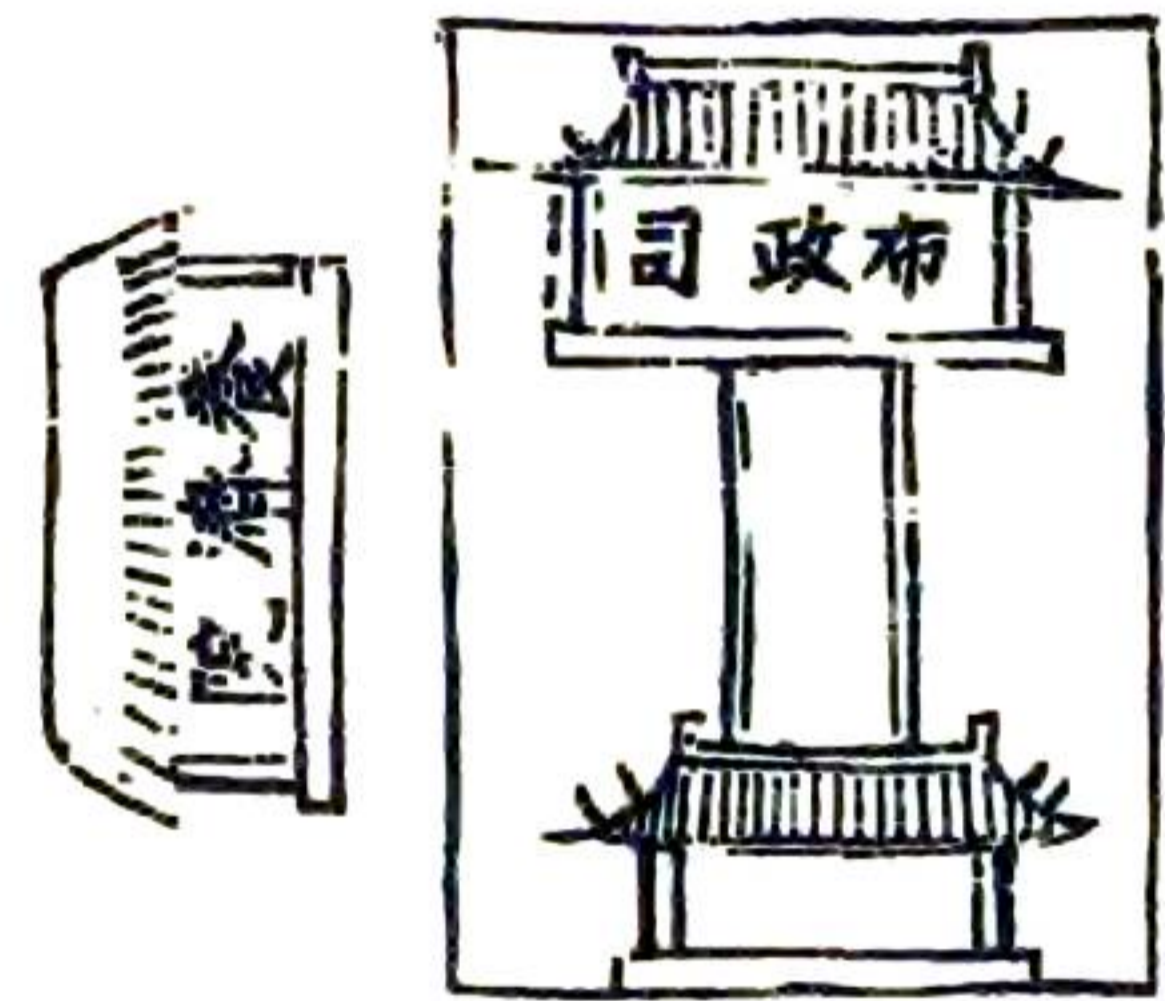
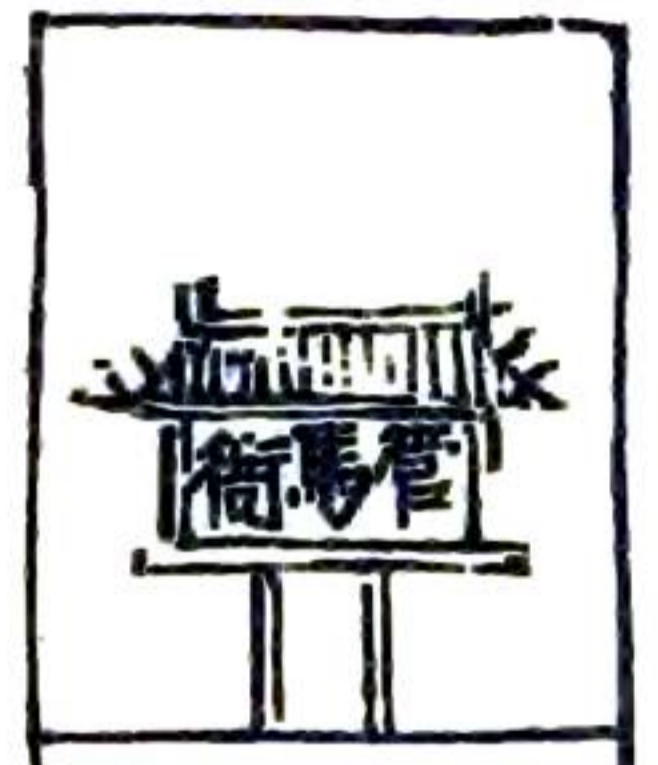
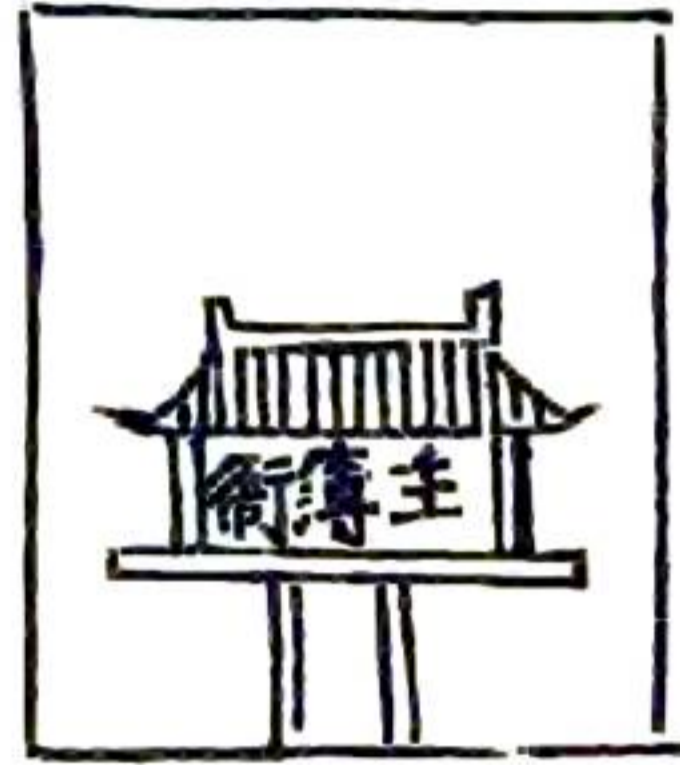
人壽鄉
十里

德信鄉
七里

明水鄉
七里

邑屬壇

縣治圖



儒學圖

聖君

訓導衙

教諭衙

先師廟

明倫堂

觀德亭

東廡
西廡

名宦祠



一高亭

儀門

名宦祠

一高亭

戟門

射圃

篤學

福星門

附論諸方封域類有志然多無圖士君子生於其時者皆得以觀其盛惟出於其後者莫得以究其詳故觀泰山記可以考帝王巡狩之方觀闕里圖可以識聖賢宮墻之美此其選也夫淄川在昔為國為州為路其變易之繁分屬之蹟不可得而圖也據今之為邑而以縣境縣治學校列為三圖山川城郭之分公署學校之設使曠世之下可以知建置可以示殊方不必旁搜浩索其欲觀約以見博者皆於圖可考焉

沿革表

按鄭玄曰表顯也太史公既為列傳矣而後編年以見事使百世之後稽百世之故一披牘而昭然見焉豈非作史之良法耶我淄肇建三代而上邈不可考由秦而下因革不一非表見之則固無以彰往察來矣故倣遷法為沿革表使求吾邑之故者不必索之浩汗能一用月於斯而其槩可見矣

漢	秦	戰國	春秋	夏	表
安二國 屬濟南樂			屬齊	立薛國 青州之域	道
	屬齊郡				府
					州
又為般陽 屬濟南府		君食邑 為子孟嘗			縣

淄川縣志卷之二

十

北齊	元魏	劉宋	晉	東漢	又置菑川 國領東安 鄒平樓霞
州 廢之屬齊	置東清河郡	改置貝丘縣 屬東清河郡	屬樂安國	為般陽縣	
又為般陽 縣屬青州			又省入萊 蕪縣		

隋

開皇十八年
十八年改貝

置淄州
丘為淄川縣

煬帝大業二

年初并齊郡

唐

置淄川屬河南

道領淄川長山

鄒平高苑濟陽

宋

為淄川屬京

東東路

金

又為淄川郡領高
在昌德初首置為
宣化署置淄川為
縣初神本郡領淄
長山郡平高苑
屬之東東路

為淄州屬
又為淄川縣屬

京東東路
京東東路

元

至元二年改為
益都路尋改為
般陽路總管府
割鄒平高苑屬
州晉萊縣十一
長山新城蒲臺
掖縣膠水萊陽
招遠蓬萊黃
縣棲霞福山

皇明

兵次鄒平元德管
李德修率衆迎
降至九年改為
般陽府淄川州

尋以萊蕪海州
置別鎮改為淄州
屬濟南府領長
山蒲臺新城而
為淄川縣仍隸
濟南府編戶

八十里
未樂間割孝婦
德三鄉屬青州
府益都縣今止
六十里

淄川之地為國為路為州為縣不一而已其風物山川則未之有改也獨以山水之掄飽旱隍之因仍吾淄之民非復昔日之殷饒矣况宋樂之間復割二鄉以他屬則又八分去二矣且煤薪之產多在所割之中為牧之資墜於異時之地其貢煤之役牧馬之數尚苦也且擊吾元元者寧幾一既於中耶

封域志

疆理

粵若職方氏掌天下之地辨九州之國是知先王體國經野域民固守者此疆理所不廢也疆域不辨政以頽矣淄川界於青岱之間秦漢以來交易廢置雖不可盡稽顧河山延袤尚猶可志而星野形勢咸得以附之矣然欲觀文察變救政叙事者其考之

疆理

縣治東至為劉家庄四十里抵臨淄縣一百四十里

南至何家庄七十里抵萊蕪縣一百四十里西至新庄十五里

里抵章丘縣一百一十里北至馬昌河四十里抵長山縣

七十五星東西廣一百里南北袤八十里

星野附

星野周禮保章氏掌天文以星土辨九州之地所封之國皆有分星以觀灾祥按天文志虛危分青州堪輿家云玄扃為齊之分淄川在青州之域入危十四度然則敬天勤民者欲考天人合一之道此豈可廢哉

形勝附

形勝先王建國啓邦必因丘陵川澤以表其勝淄

邑雖非古帝王都會之區然河山風氣之勝尚循可修倚泰山襟夾谷原山阻障淄水滌流見通志梓桐山峙於西北般淄水交於東南乃青齊之要衝濟南之名邑昔人談形勢者以秦齊為最而誇上國之都會者必曰海岱之邦意不在斯乎

山川

昔太史公言詩記山川谿谷故長於風是名山大川乃風氣攸鍾而為封域之巨麗也淄川之諸山列峙衆水分流夫豈接岱連嵩通淮入濟