

乾隆癸卯年修刊

三原

縣志

卷之

本署藏版

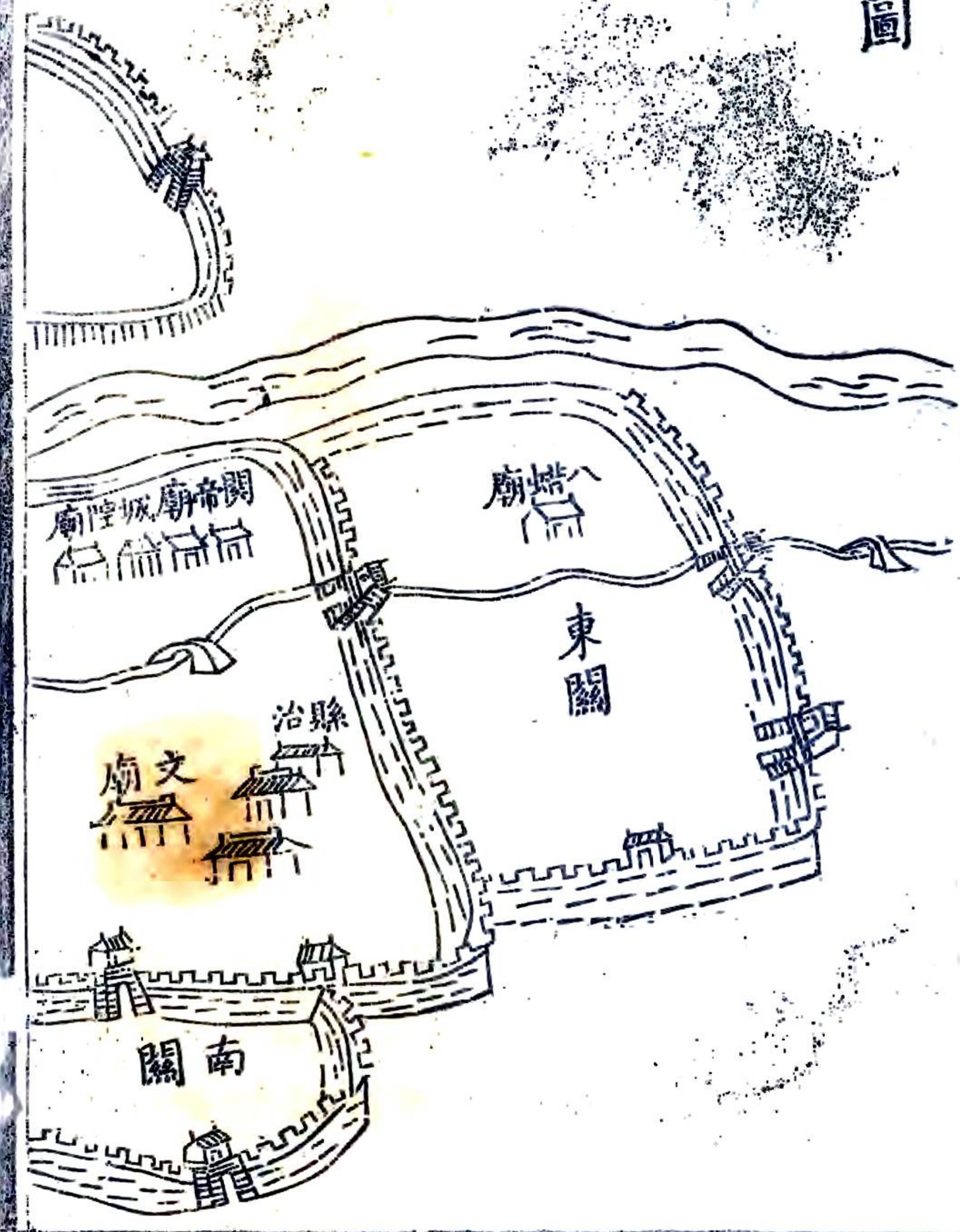
邑人劉紹攸纂
見光緒志賀瑞麟跋

三原縣境全圖

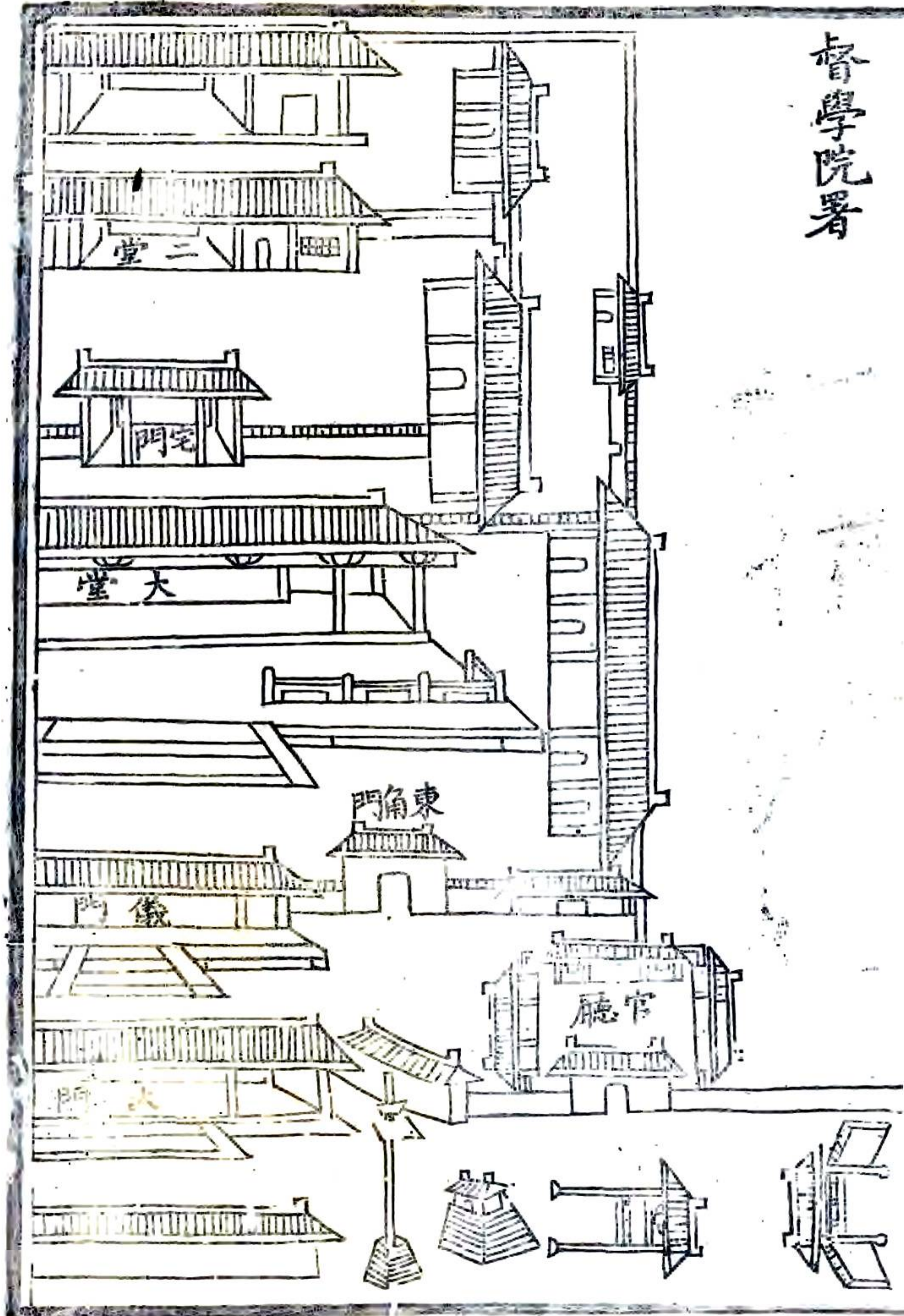


三原縣志圖

城池圖



督學院署

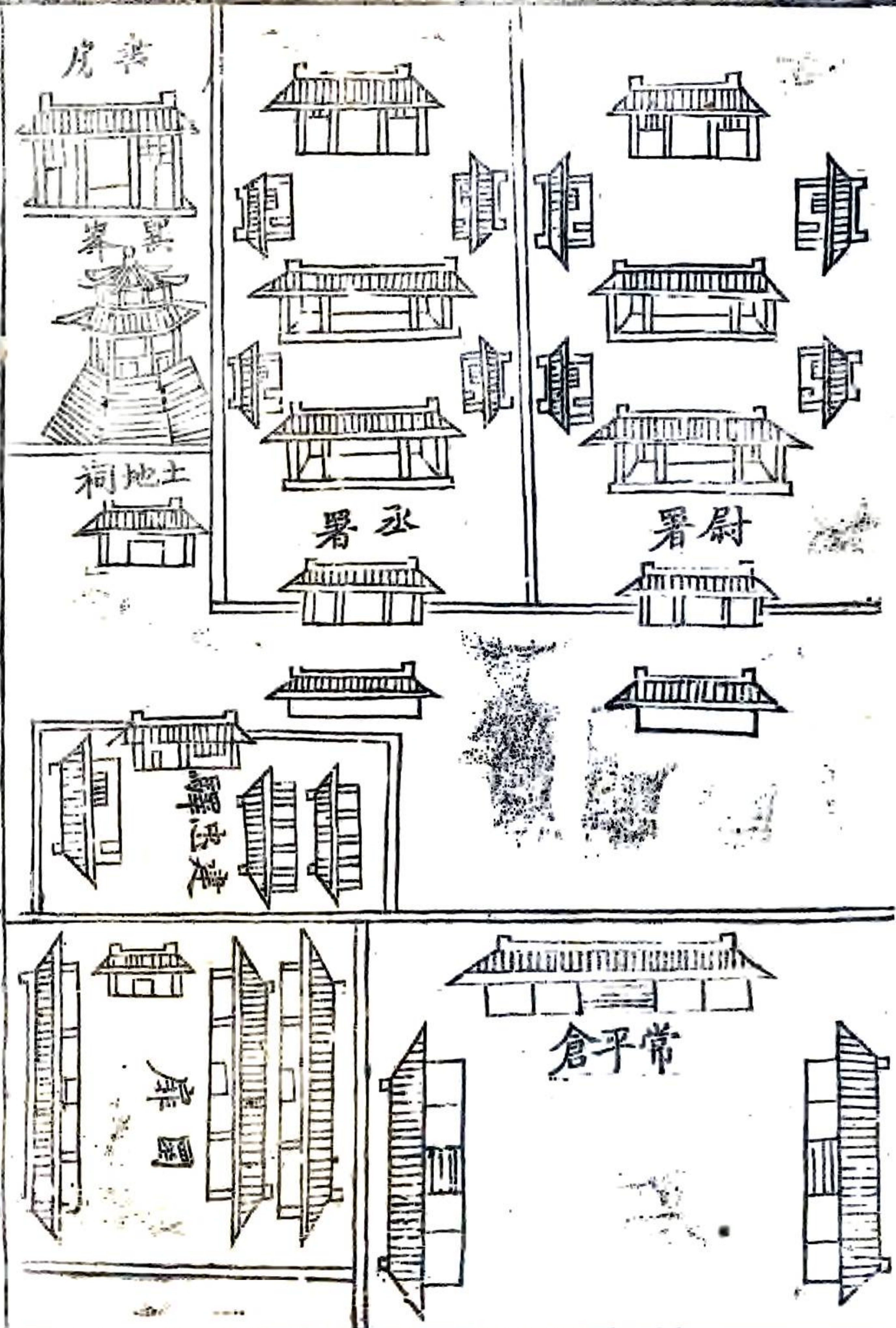
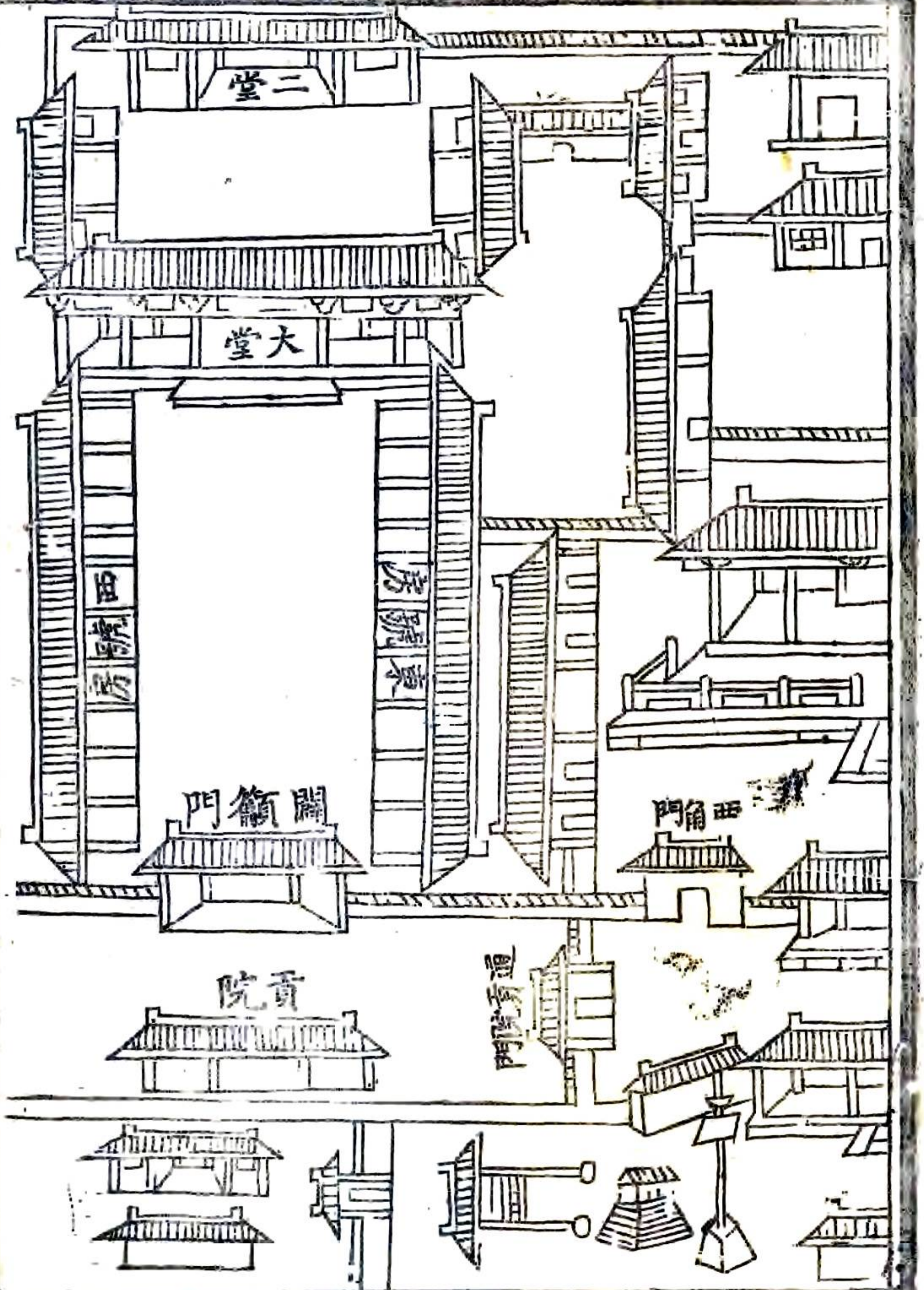


三原縣志圖

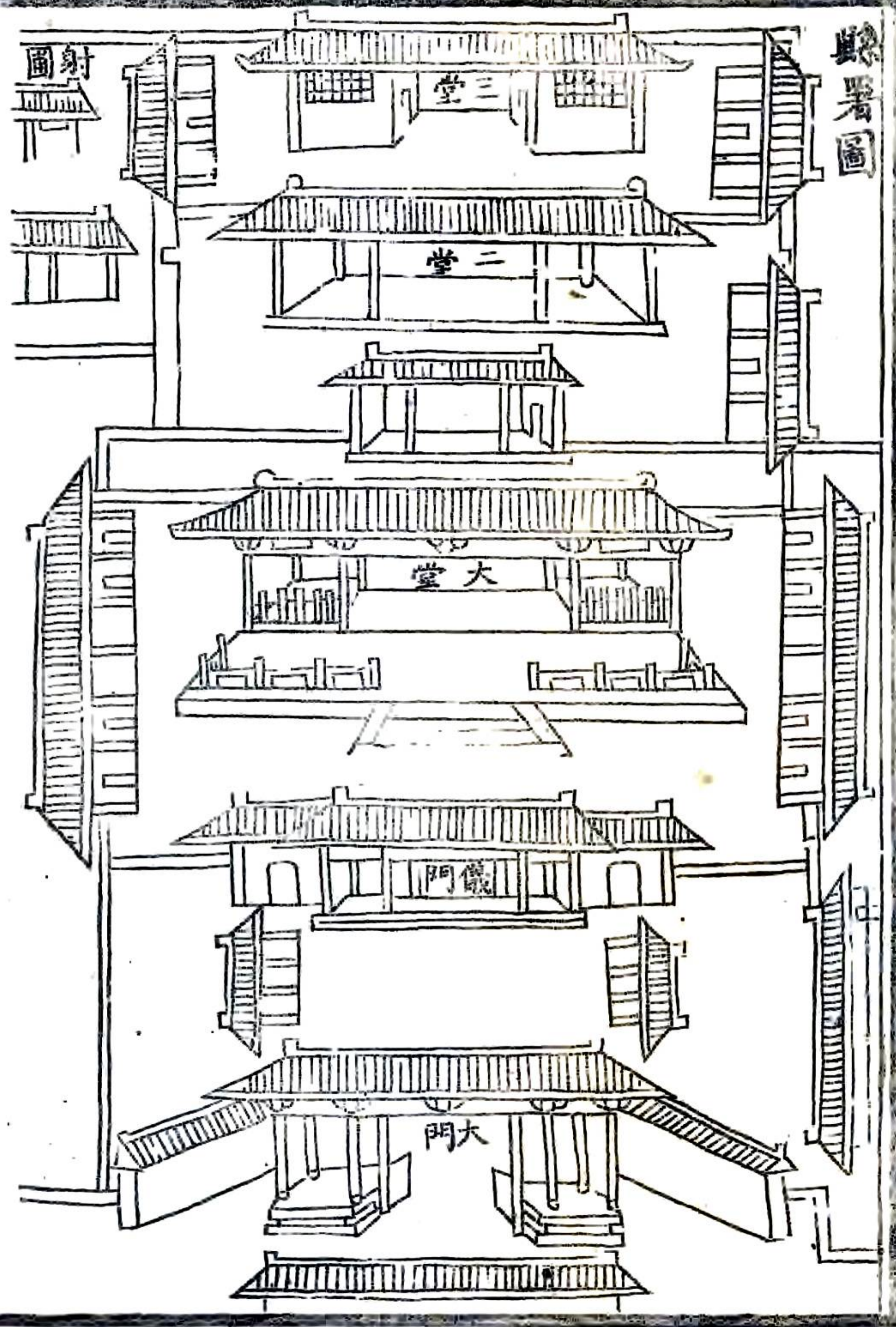


三原縣圖

三



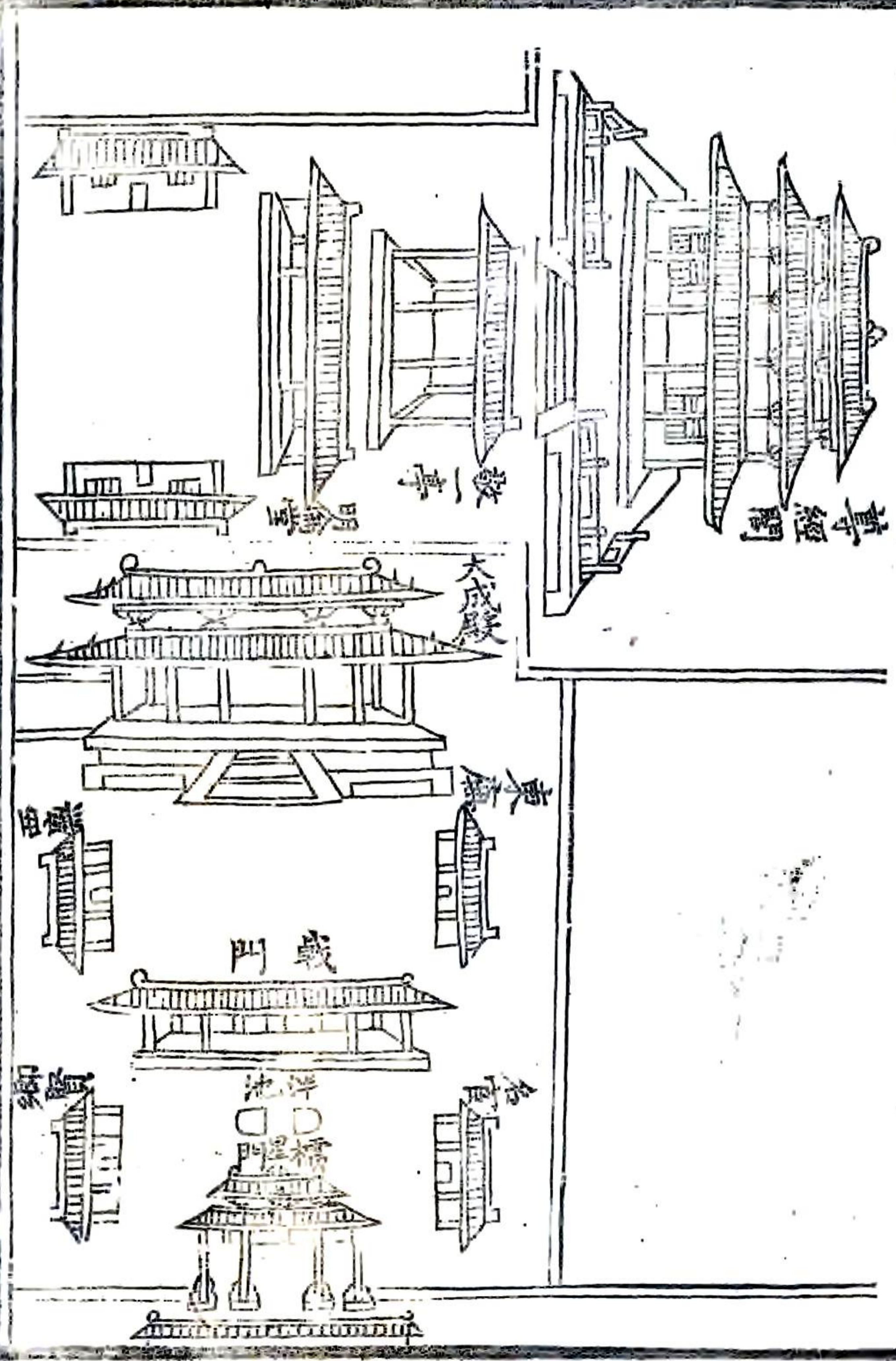
縣署圖



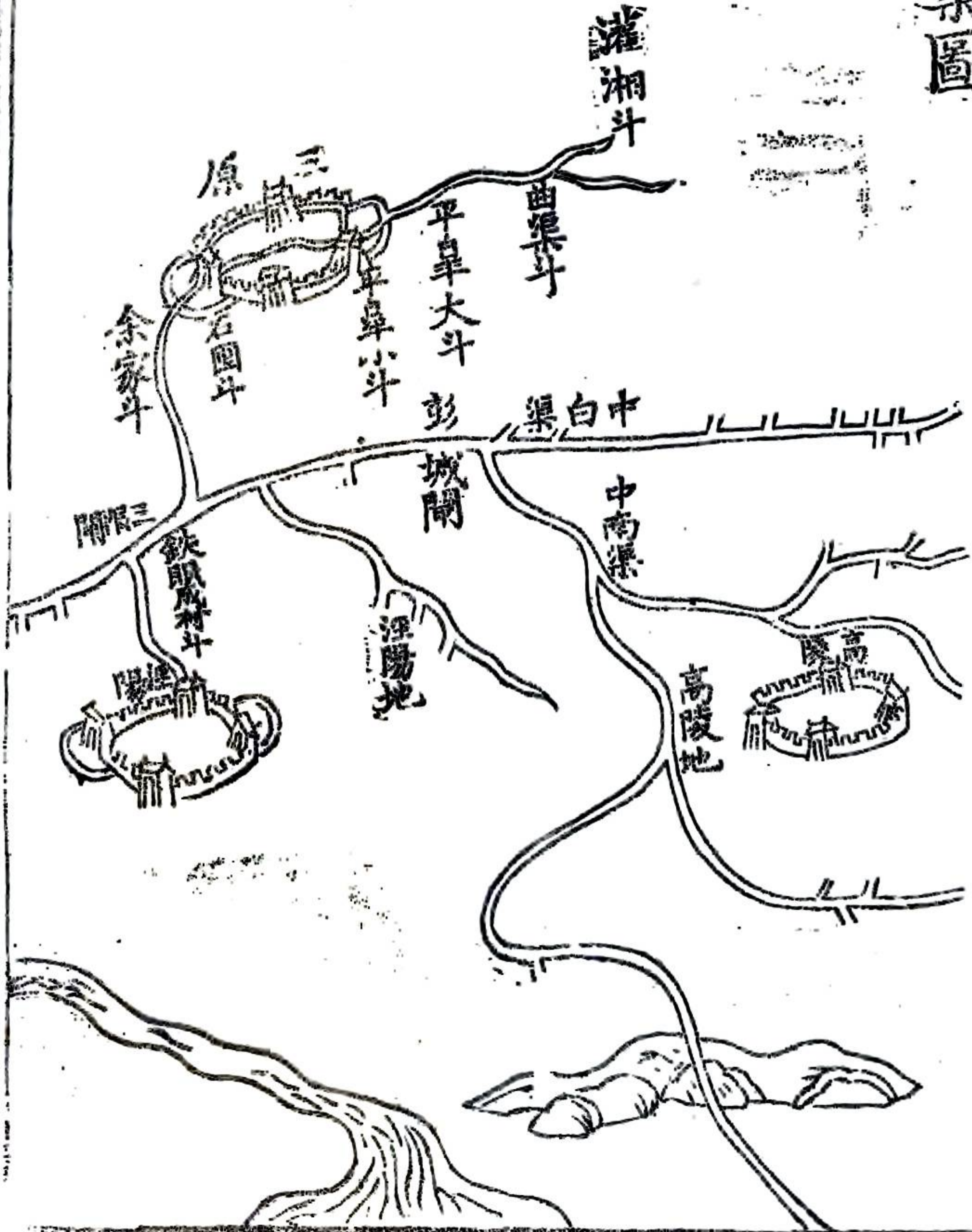
三原縣志圖

四

學宮圖

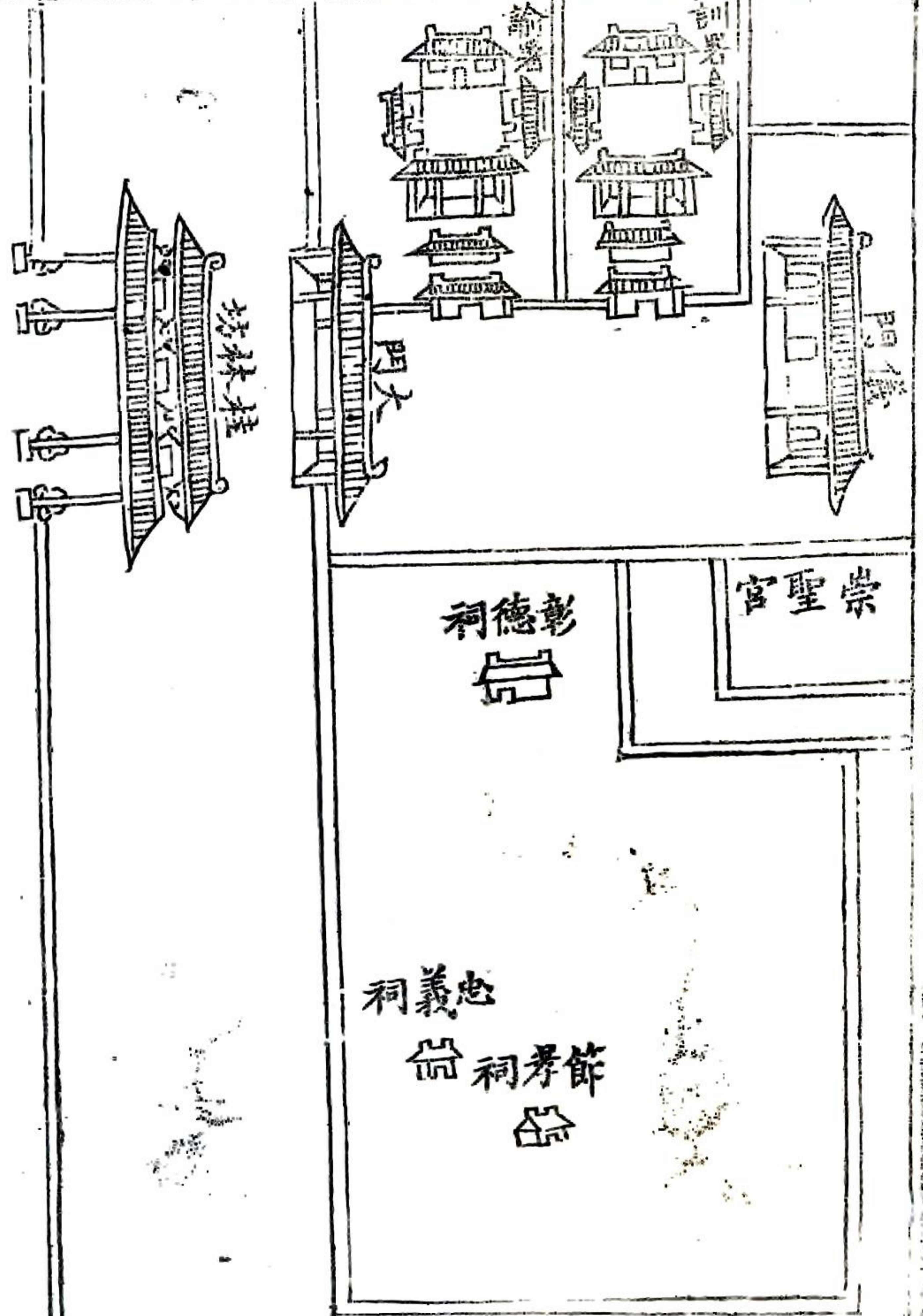


鄭白渠圖



三原縣志圖

五

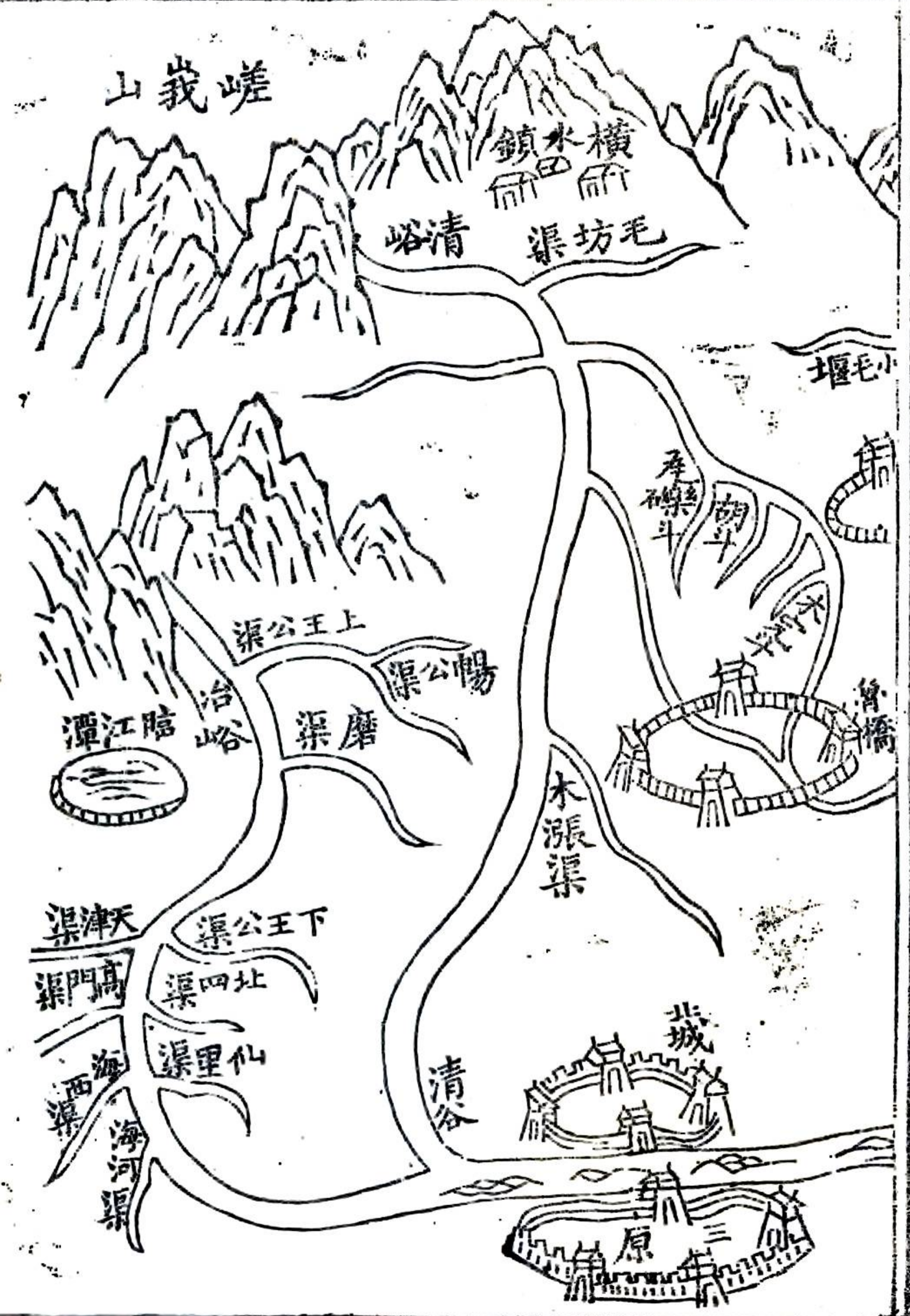




峪水渠圖

三原縣志圖





三原縣志總目

首卷

圖

第一卷

地理

第二卷

建置

第三卷

田賦

第四卷

田賦

第五卷

官師

第六卷

選舉

第七卷

選舉

第八卷

人物

第九卷

人物

第十卷

人物

第十一卷

列女

第十二卷

藝文

第十三卷

藝文

第十四卷

藝文

第十五卷

藝文

第十六卷

藝文

第十七卷

藝文

第十八卷

著述

三原縣志卷一

地理

沿革 分野 疆域 形勢 山川 古蹟 陵墓

物產 風俗

沿革

朝

三原縣 屬西漢

唐虞夏商

禹貢雍州之域李志上古黃帝鑄鼎地荆山在其境內

周

湯社 史記秦本紀寧公三年滅湯社又焦獲詩大雅

整居焦獲朱傳焦未詳所在獲郭璞以為瓠中今在

耀州三原縣雍州勝略有獲澤李志邑有焦獲里可

攷

秦

湯社縣 通志始皇改湯社為縣隸內史郡

三原縣志卷之一

地理

沿革

本朝

三原縣 屬西安府

唐

虞

夏

商

禹貢雍州之域李志上古黃帝鑄鼎地荆山在其境內

三原縣志卷之一 地理

一

張竇之說謂禪管黃帝鑄鼎成騎龍上天乃方外丹竈之術公孫卿妄說也荆山亦在今富平縣界

周

湯社 史記秦本紀寧公三年滅湯社又焦穫詩大雅

整居焦穫朱傳焦未詳所在獲郭璞以為瓠中今在

耀州三原縣雍州勝略有獲澤李志邑有焦穫里可

攷

秦

湯社縣 通志始皇改湯社為縣隸內史郡

漢

池陽縣 漢書地理志惠帝四年置池陽縣應劭注在
池水之陽故名通志武帝太初元年更秦內史郡為
司隸部分置京兆尹左馮翊右扶風為三輔池陽縣
隸左馮翊

魏晉

池陽縣 隸扶風郡通志魏晉有扶風郡池陽縣為郡
治

後秦

三原護軍 通鑑胡注苻堅於截薛山北置三原護軍
元和志以地有鄠原孟侯白鹿三原也郭子章云以

三原縣志卷一 地理

二

地有東西中三原也志說非是明志鄠原清鄠原清
鄠原見唐書

北魏

三原縣 元和志太武太平真君七年罷護軍置三原
縣屬北地郡

北周

建忠郡 北史毛遐及弟鴻賓傳明帝以鴻賓兄弟所
定處多乃改北地郡為北雍州三原縣為建忠郡以
其兄弟長安志武帝建德二年郡廢仍為三原縣
隸馮翊郡

隋

三原縣 隋書地理志開皇三年屬雍州大業三年改州爲京兆郡縣屬之通志屬京兆郡

唐

三原縣 唐書地理志武德四年改曰池陽六年又改曰華池仍析置三原縣隸泉州貞觀元年省泉州廢三原縣復華池曰三原隸雍州天授二年以雲陽涇陽醴泉三原置鼎州大足元年州廢還屬雍州通志屬京兆府京兆郡

五代

三原縣 五代史職方攻李茂貞據鳳翔有耀州縣屬之梁貞明元年改耀州爲崇州縣屬之後唐莊宗元年復爲耀州縣仍屬之

宋

三原縣 宋志屬耀州開寶五年升耀州爲感義軍興國二年改感德軍元祐三年復置州隸永興軍路高宗建炎四年張浚富平之敗縣屬金通志屬水興路耀州華原郡

金

三原縣 金志屬耀州隸京兆府路有堯門山中白雲

龍橋鎮諸名

元

三原縣 元志屬耀州隸安西路皇慶元年改安西爲奉元路李志元改耀州爲輝州以同官富平三原三縣屬之隸奉元路至元二十四年徙三原縣於龍橋鎮卽今縣治通志屬奉元路耀州

明

三原縣 李志洪武二年改奉元路爲西安府復輝州爲耀州仍領富平同官三原三縣宏治三年本縣唐村里民巨海赴京陳請以三原隸耀州文移往還稽

三原縣志卷一 地理

四

遲不便事下戶部移咨陝西巡撫蕭正勘明覆奏改隸西安府通志屬關內道西安府

分野

鶉首之次 鄭氏周禮注鶉首秦也史記天官書東井與鬼雍州前漢地理志自井十度至柳三度謂之鶉首秦之分也後漢律歷志自井十度至鬼五度爲秦分晉書天文志自井十六度至鬼八度爲鶉首秦之分野屬雍州唐書天文志東井與鬼鶉首也主三輔北地上郡諸地之分唐書地理志關內道古雍州之域京兆華同鳳翔邠隴廊坊丹延綏宥爲鶉首分清

類天文分野書井鬼在未自井九度至柳三度屬秦分雍州按東井居兩河之陰自山河上流當地絡之西北與鬼居兩河之陽自漢中東盡華陽與鶉火相接當地絡之東南三原在地絡西北井度宜有分次井宿 漢書天文志東井秦地漢王入關五星從歲星聚東井五年遂定天下後漢天文志東井三輔宿晉書天文志東井八星天之南門黃道所經天之亭侯主水衡事王者用法平則井星明而端唐書天文志東井居兩河之陰自山河上流當地絡之西北宋史天文志漢水元銅儀井宿三十度唐開元遊儀三十

三度去極七十度景祐測驗亦三十三度距西北景去極六十九度明史井南方七宿之一八星如井橫列河中參旁之東有五井故井宿口東井圖書編井八星三十一度爲水患爲行舟在氣爲木在肖爲犴疆域

舊志三原前臨西安後倚耀州左接高陵右連涇陽廣四十八里袤五十三里唐以前疆里尚隘自會昌元年析高陵之清平鄉以奉莊陵規模乃增廣表至今相沿

通志三原縣治在府北九十里東至臨潼縣界四十里

西至涇陽縣界八里南至涇陽縣界八里北至富平縣界五十五里正北偏西至韓家村耀州界五十里東南至高陵縣界二十里西南至涇陽縣界八里東北至富平縣界三十里西北至淳化縣界五十里北至耀州治八十里東南至高陵縣治三十五里西南至涇陽縣治三十里東北至富平縣治六十里西北至淳化縣治九十里

形勢

明志南據涇渭高陵爲之襟帶平原一望繡壤相錯北倚截嶺荆原沃野遠亘三十里河渠環流土地靈秀

仲山拱西界接涇干白渠沿流而下入於城中清河環東迤邐五十里至交口會於渭而入河此一邑形勢之大略張縉彥減稅記京兆壯縣道通八郡之首紫馬理創修北關新城記三原天下商旅所集凡四方及諸邊服用率取給於此故三原顯名於天下陳嘉績併關稅記京兆上郡衢通九邊吭扼三疆

山川

嵯峨山 在縣西北四十里史記司馬相如傳注截嶺在池陽縣北漢書上林賦注截嶺山卽今嵯峨山在三原縣西水經注鄭渠故瀆東逕截嶺山南長安志