


地280.375
641

喀木康全圖部說

附三 俄洛 王部 圖



庚申五月

陳東府

鑒定

蔡廬洲

編製于

川邊財

政廳

董稚厂

民署檢

喀木康全境圖說

喀木康全境居邊藏之間察窪桑昂雜瑜部落其東南三十九族部落其北波密為其近南之部落碩極多洛隆宗邊琪類烏齊諸部落閉居其腹地全境面積東西橫約千里南北縱約八百餘里佔緯度北二十八度至三十二度經度偏西十七度至二十三度前清康熙年間喀木康各部酋長通誠向化歲貢方物臣服最久因鄙陋在夷未及經營僅羈縻之官其酋長為土司俾之世守至清末造因中原多故始敢叛逆由於開邊之功未竟而陰有以啟之也逮夫民國國家內訌不已無刀籌邊其眾不惟內叛且復侵蝕邊境邊局由是不振然度其地勢為高崗之平原南接雲南北連青海皆俯若建瓴附藏則藏強附邊則邊盛為藏之外廓為邊之第一重門戶中國極西之一大關隘也今茲運會同於列國西藏逼處強鄰危如累卵為外人所玩弄而不知方襲取自立之虛名竊帝號以自娛誠亦辱且昧矣適有邊藏劃分界限之議尺寸之間不容稍假倘不有詳圖以明之則恐有毫厘千里之失而吾國人方東西之莫辨將貽從宅忘妻之誚焉爰就前清收服喀木康境內各部落成案爬梳彙輯測其廣狹而界繪之以見喀木康本為國有確非藏地並繫以說籌邊者固自有挈瓶之智而畫灰聚米不更有識途之馬以前導歟至其戶口賦稅之多寡剿撫呼服之始末則尚有檔案在可攷而知也應不復贅

(一) 察窪崗部落 部分上中下在瀾滄江怒江之間斜長方形南北約六百餘里東西僅二百餘里上察窪屬於八宿歸前之察木多糧台管理中察屬於邦達左貢下察屬於札夷畢土中下兩察窪前清曾賞給西藏喇嘛光緒三十四年趙星使收服桑昂雜瑜該番投誠經趙奏准有案至宣統二年冬趙派後營管帶程鳳翔調查其地界址糧稅戶口檔存清冊二本及草圖一張以備實行改流旋因鼎革此事遂寢民國元年間昌都曾經規復而中下察窪仍歸藏上察窪亦乘時背叛不為昌都舊屬數載經營一全失誠為可惜

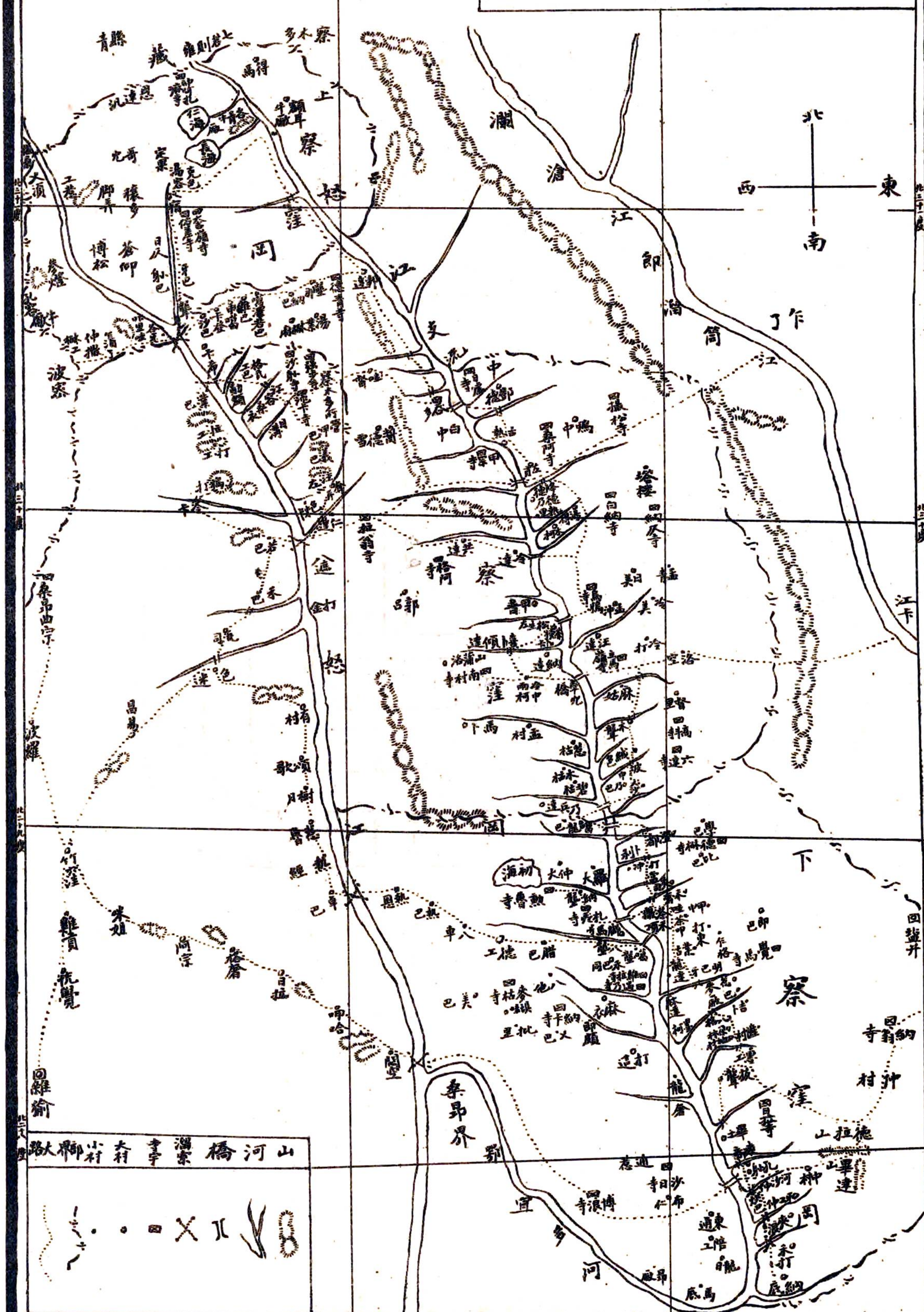
(二) 桑昂雜瑜 其地本野番投誠廣袤千有餘里怒江界其東南八宿環其北波密博藏布河為之西界清以之界藏川兵入藏擬取道桑昂設有台弁後併歸乍了雜瑜之南尚有野番與英之屬地交界馬川於江卡設有千總把總外委各員率兵戍之蓋為進藏驛站計也藏中亦派官分駐江卡貢覺桑禱各處征收糧稅西藏圖政西康建省記於該處驛站官制言之綦詳可覆按也宣統元年川軍入藏藏官調兵攔阻經趙星使派員開導不聽乃商川督改由北道並飭邊軍為其前驅護送而江卡藏兵即欲內犯巴塘趙乃分兵驅除二年春疏請將其地收回事下部院議商之駐藏大臣聯豫素畏蕙不敢贊其成藏人復呈懇將江貢桑禱一併賞給趙乃率兵赴貢覺傳集各處頭人詢其願歸何處僉稱藏官苛虐甘願改流於是札委段鵬瑞程鳳翔分路調查其戶口糧稅程段兩委員具有圖冊趙據以入奏報可改桑昂為科麥縣雜瑜為察隅縣設官以分治焉當時英人之鐵道已由阿薩西北斜逕雜屬雜貢地方設不早圖仍視為甌脫竊恐英之鐵道早入邊境喀木康已橫截而去矣讀趙之中

外交涉案及請由江達劃界案益見其慮患之深遠不僅為目前計也

(三) 三十九族 地居前藏之東北甘肅西甯之南碩板多邊垣之北類烏齊思達寨之西北自歌馬山至伊庫山東西廣約七百餘里南北約三百餘里昔為青海蒙古服屬自羅卜藏丹津變亂之後漸次內附前清雍正九年西藏總管奏請由川陝派員勘界分隸管轄其原案載西藏圖攷本有百餘族時叛服不常光緒三十二年趙星使始議撥數十族由西甯管轄以三十九族歸駐藏大臣管轄並非藏地宣統元年春趙駐節德格該族遣人赴德投誠是年冬趙詣察木多該番復請附邊俱電奏有案並咨明駐藏大臣擬設漢官徐圖振理其擬設協領佐領驍騎校各官及三十九族名目戶口均有專案可攷民國初其族附和為教尹經畧使令幫統彭日昇征服全境委員張紀倫已設治征糧乃不善辦理三年察雅失守復陷

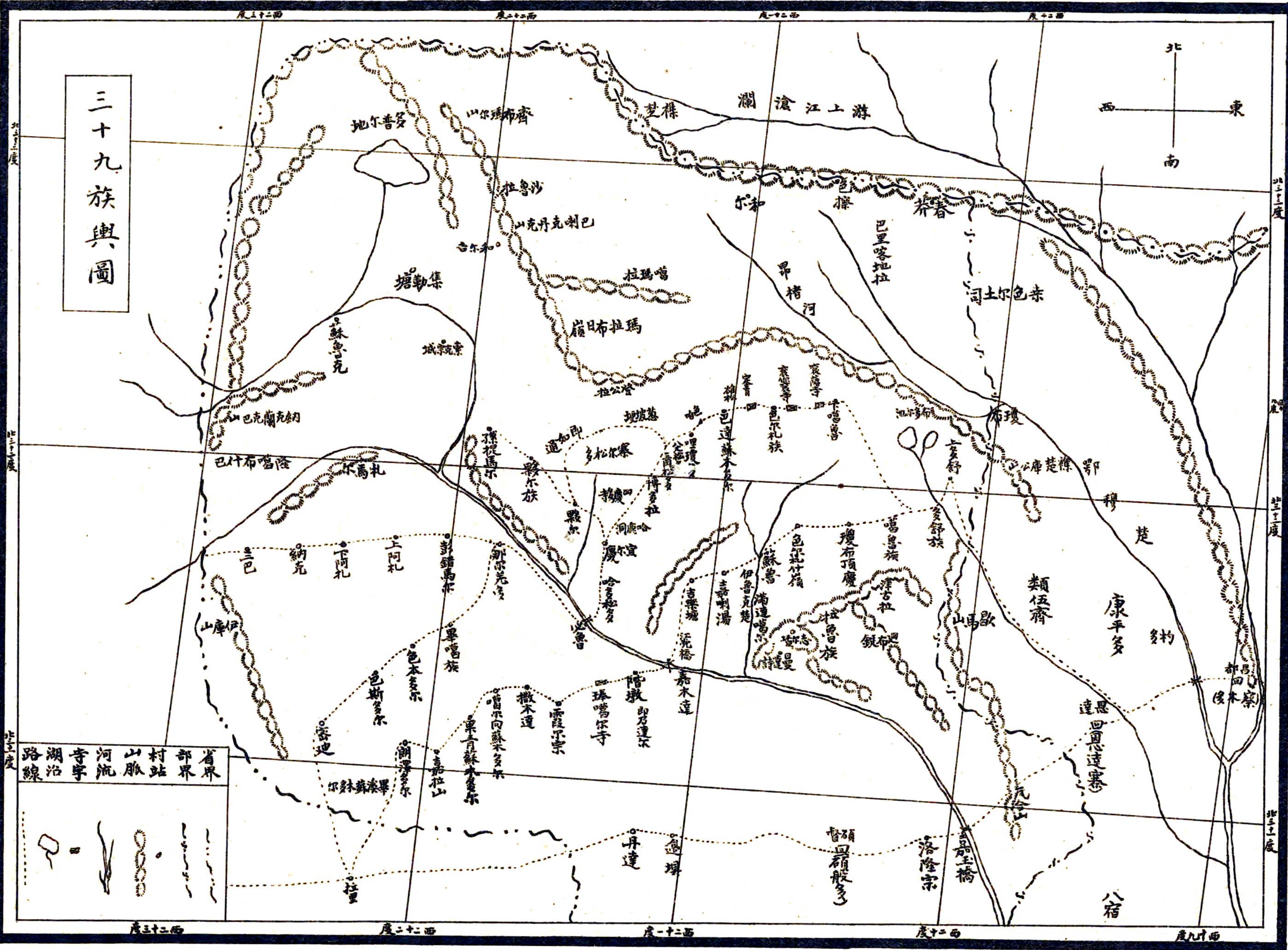
(四) 類碩洛邊波 碩板多洛隆宗邊垣類烏齊四部落在察木多八宿以西丹達山以東三十九族之南為入藏必經之要道其南即波密與白馬崗野番毗連再南則英屬之阿薩密在馬表延約千餘方里教楚桑楚兩河為其天然界限教楚即怒江上游桑楚乃博藏布河上游番名河曰楚合註康藏分界案趙星使謂應由江達劃至鹿馬嶺代理邊務大臣傅嵩秋謂宜在丹達前清均先後入奏部未議行然碩洛邊類清雖已賞給藏人而碩洛等處仍駐官兵代為區處一切至波密一部落相傳為漢族其流落之年代不可知其地產布為漢種之傳入無疑宣統元年趙詣多督送進藏川兵波民赴轅投誠趙嘉其恭順特商聯使聯恐滋外交謂宜緩辦二年該夷復請設官以杜英國侵入趙亦緩之聯大臣乃於是年冬由藏派員往撫波密不聽三年春派統領鍾穎率兵攻之夏四月鍾兵敗退聯乃電請政府及川督撥兵援應傳大臣始派邊軍統領鳳山率兵二千往援乃克並取白馬崗事載西康建省記宣統元年趙使收回碩洛邊類波全案具在擬俟他日輯其梗概附於圖後以備將來撰志乘者之採擇

三察窪明細輿圖



山橋河
桑昂界
● ○ × 〱 〱 〱

三十九族輿圖



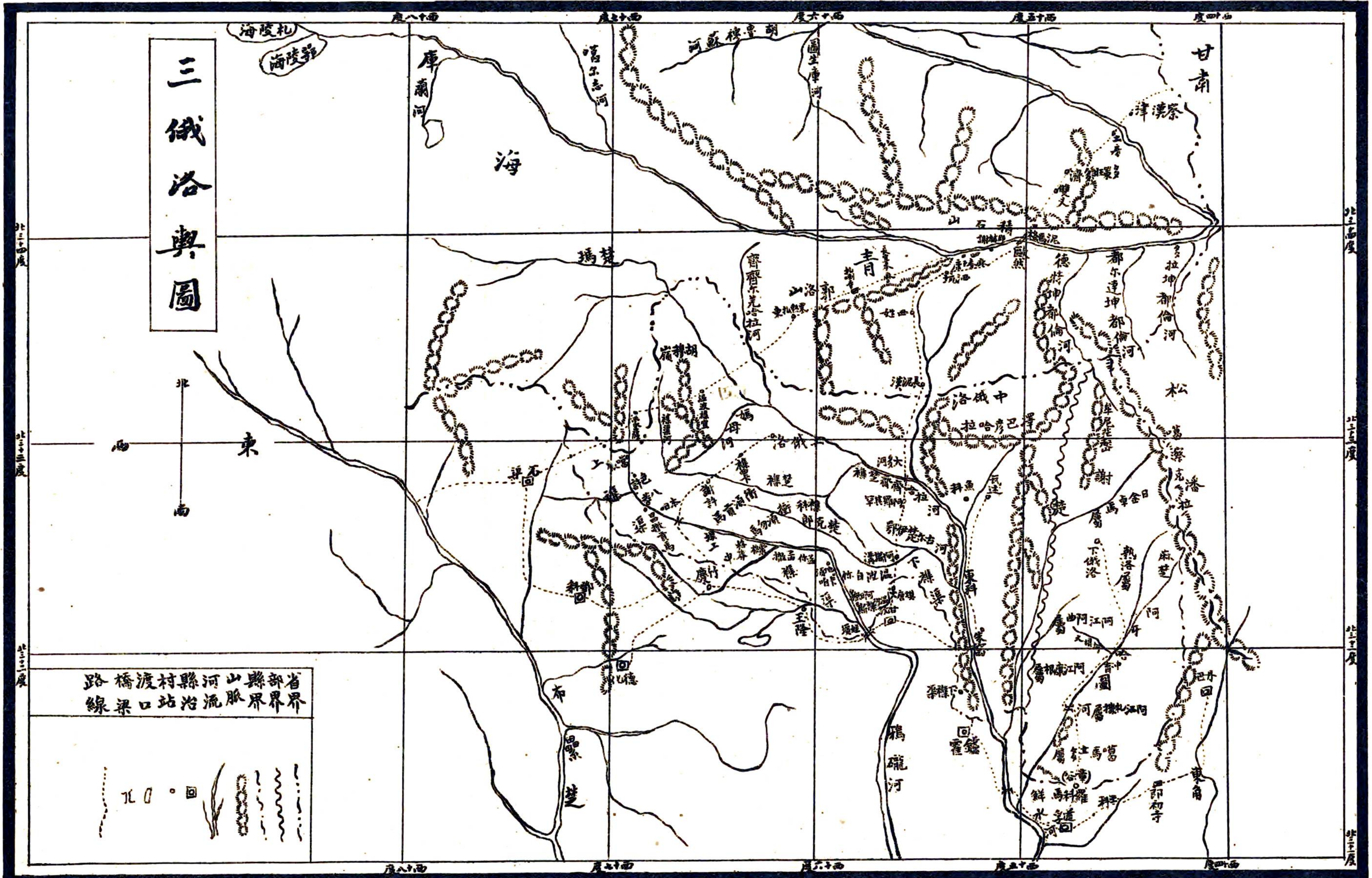
省界 部界 村站 山脈 河流 寺宇 湖沼 路線




度三十二西 度二十二西 度一十二西 度十二西 度九十四西

附圖

三俄洛與圖



省界 縣界 山脈 河流 縣治 渡口 橋路 線



中華民國十年一月一日出版

川邊輿地圖表二冊


喀木康全部附三俄洛圖共一冊

定價大洋 元 角

綿竹 陳東府鑒定

新繁 蔡廉洲編輯

北京 京華印書局代印



總發行所川邊財政廳

古籍电子书

欢迎您的光顾

网址：<http://www.xy980.net>

QQ:77815100 电话:15879335110

联系制作：古籍电子书工作室