

循化志

卷之一

輿圖

地

建置

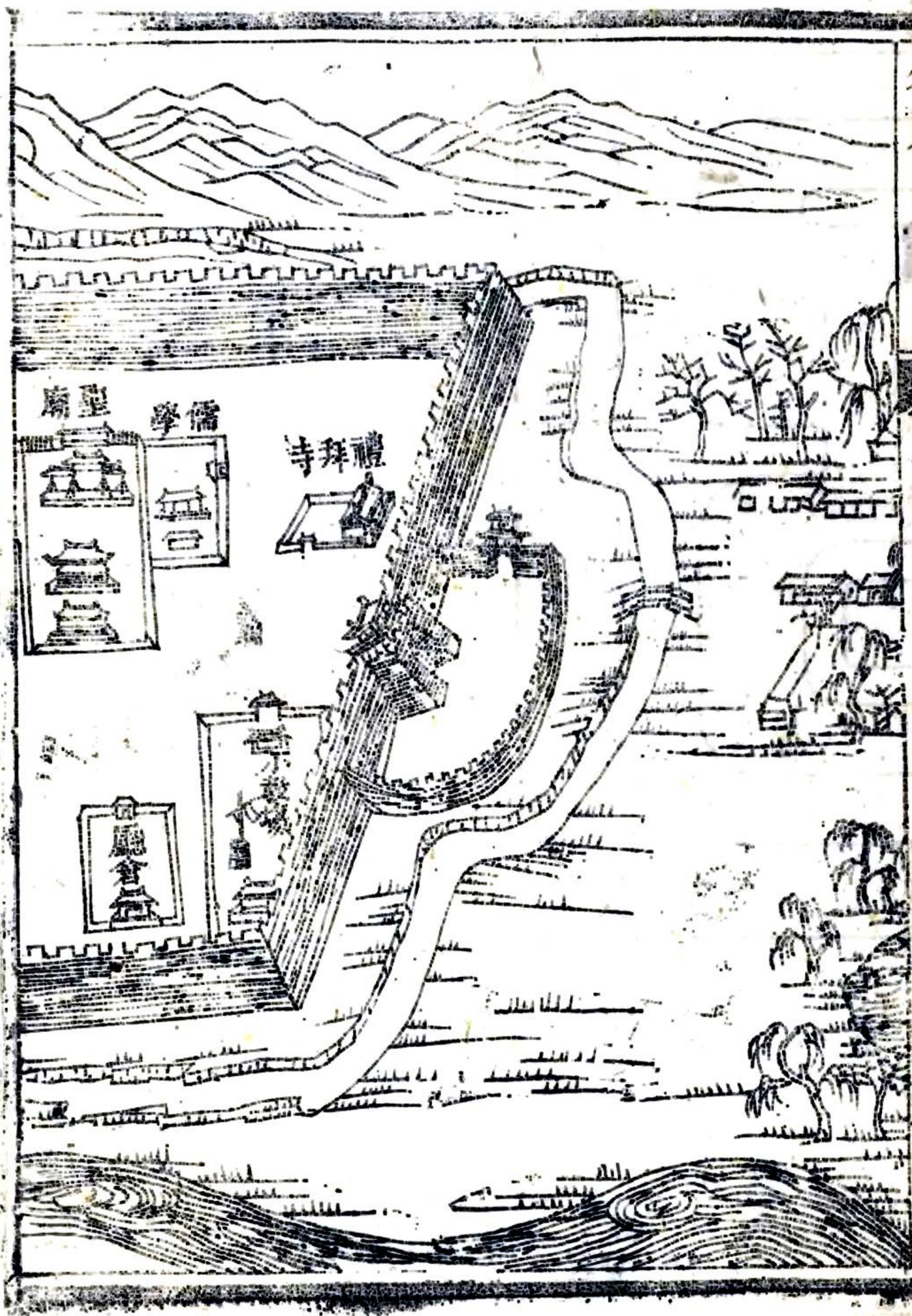
沿革

分野

形勝

疆域

323
36



循化志

卷一輿圖

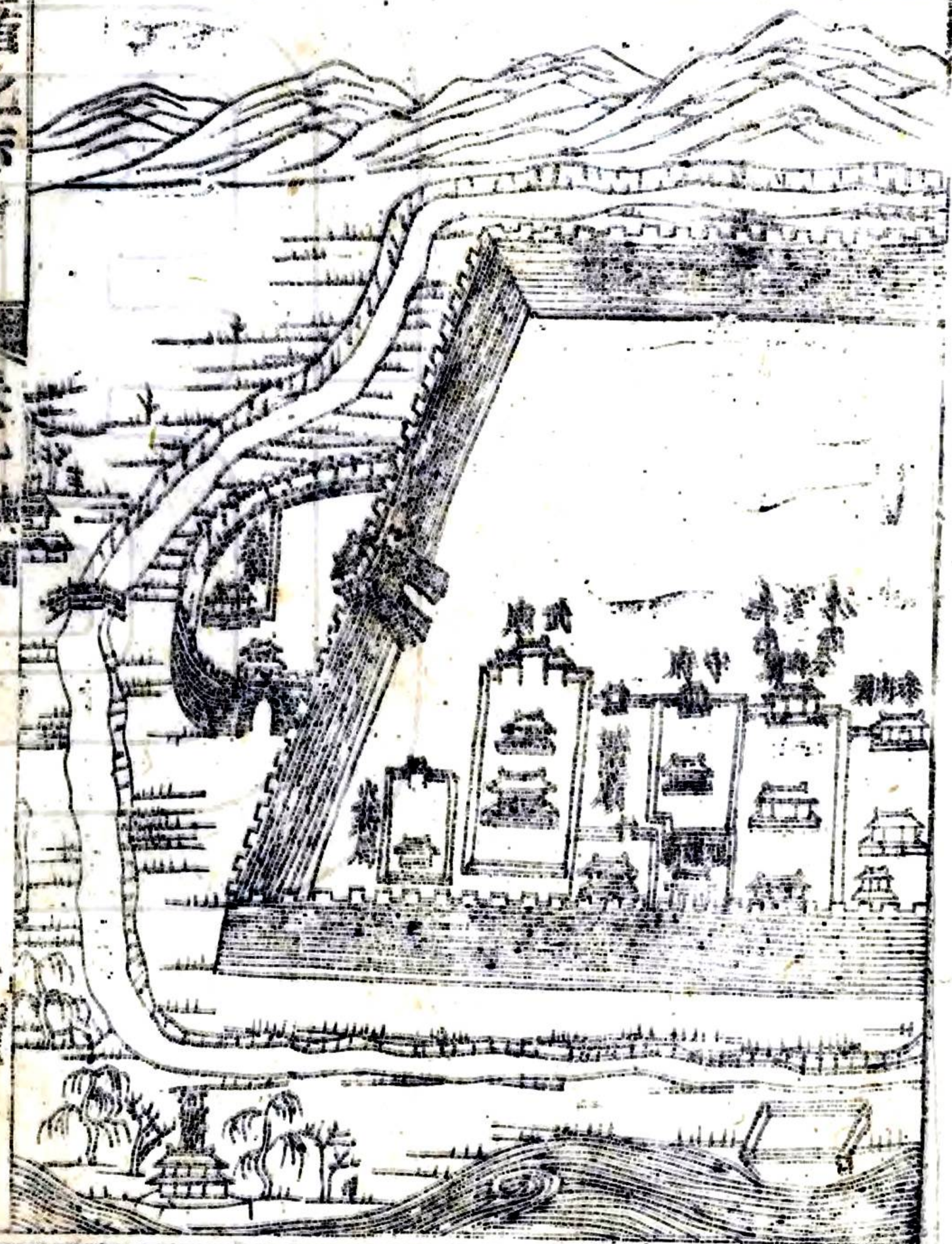
城 池

圖



循化志

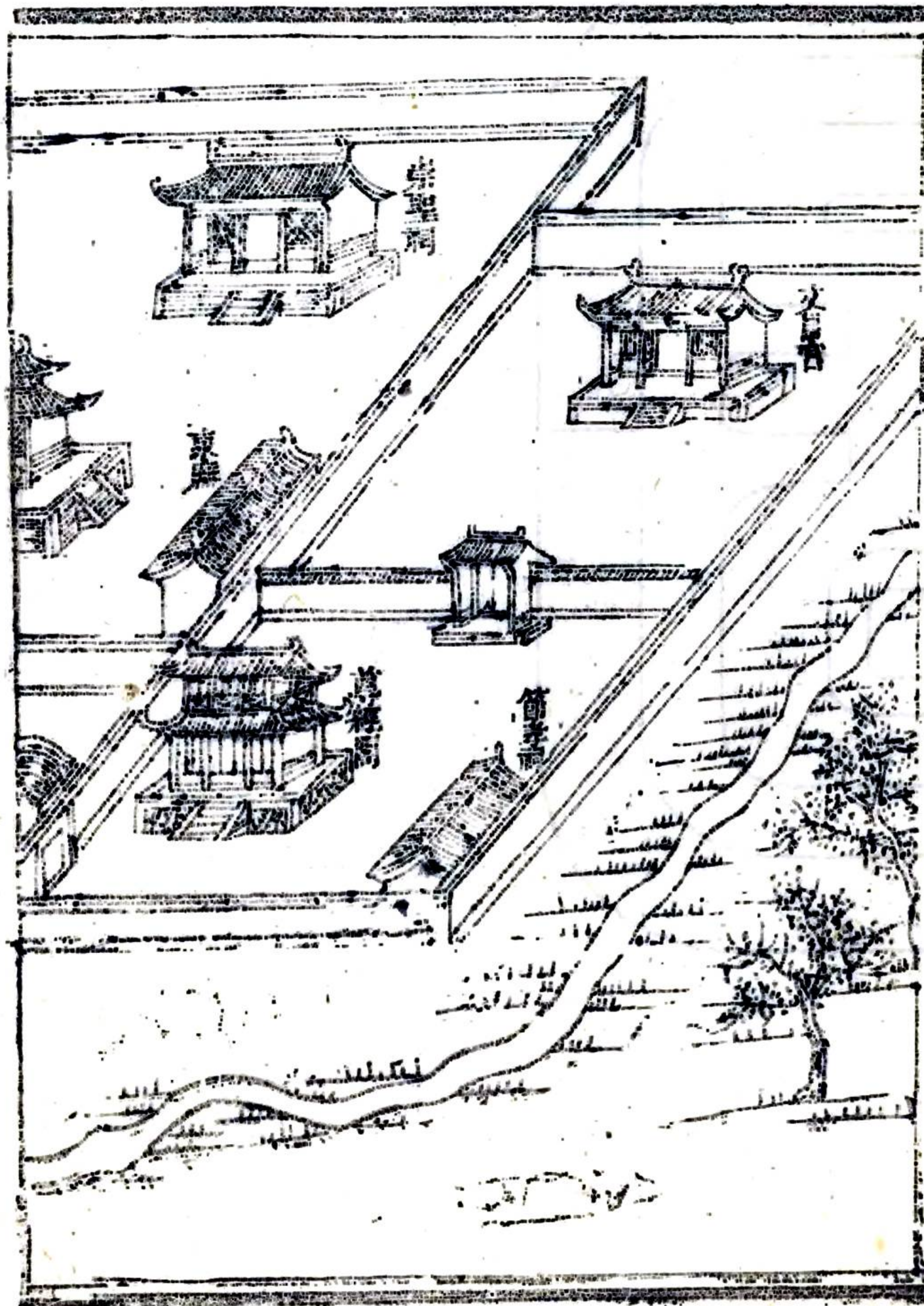
卷二



南 磨 田

循化志

卷一 輿圖

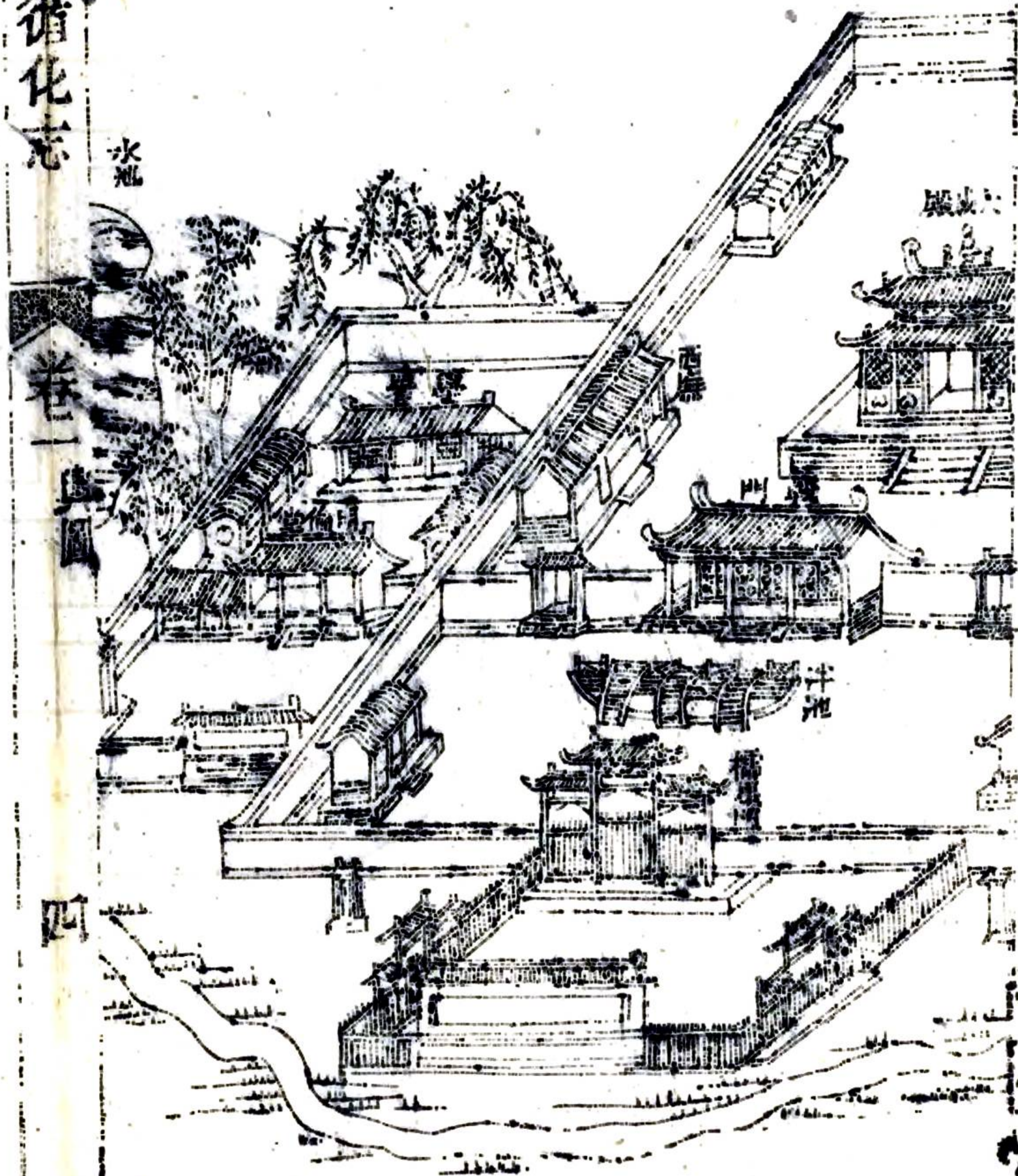


循化志

水池

卷一

四



關

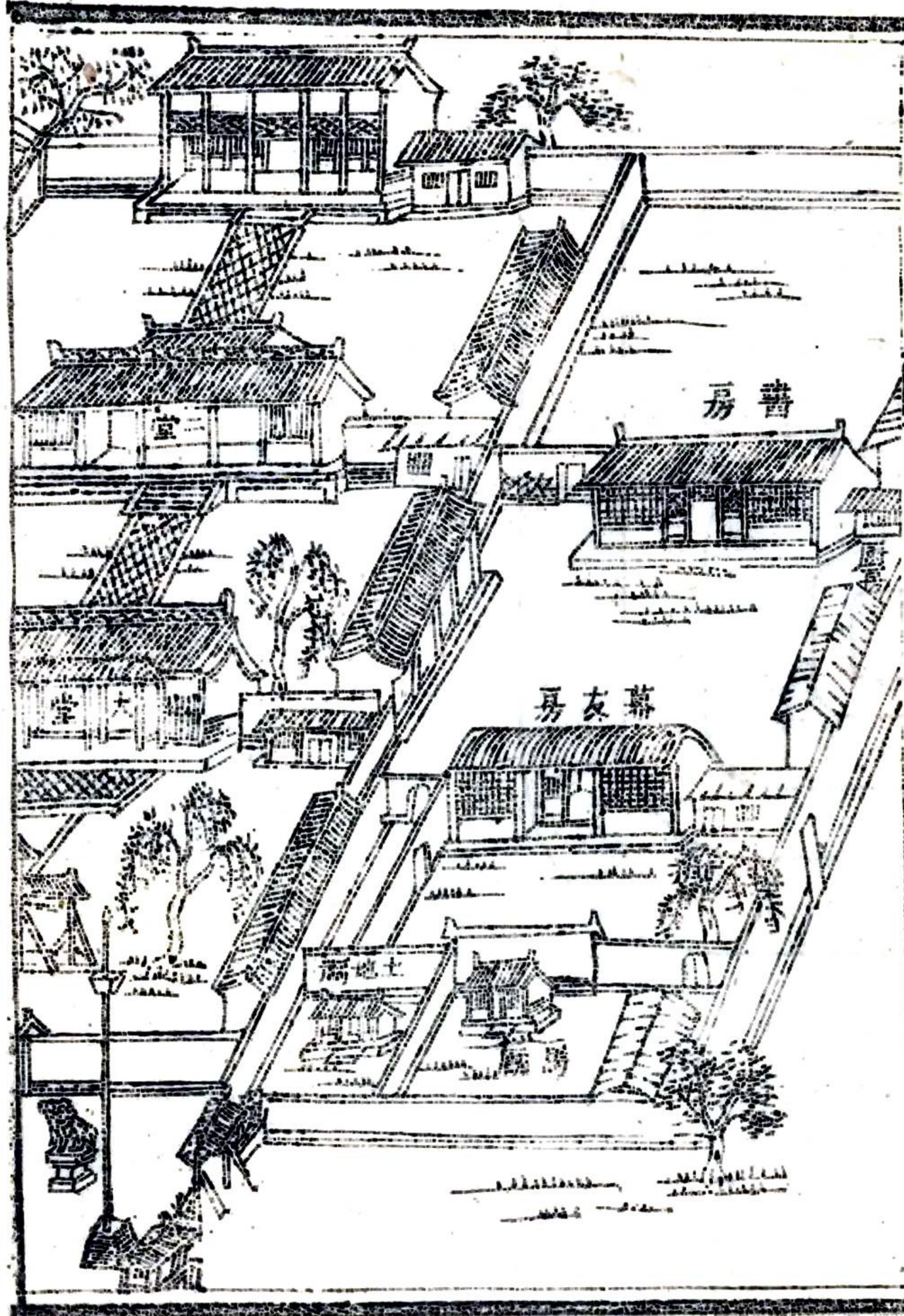
署

果

循化志

卷一 輿圖

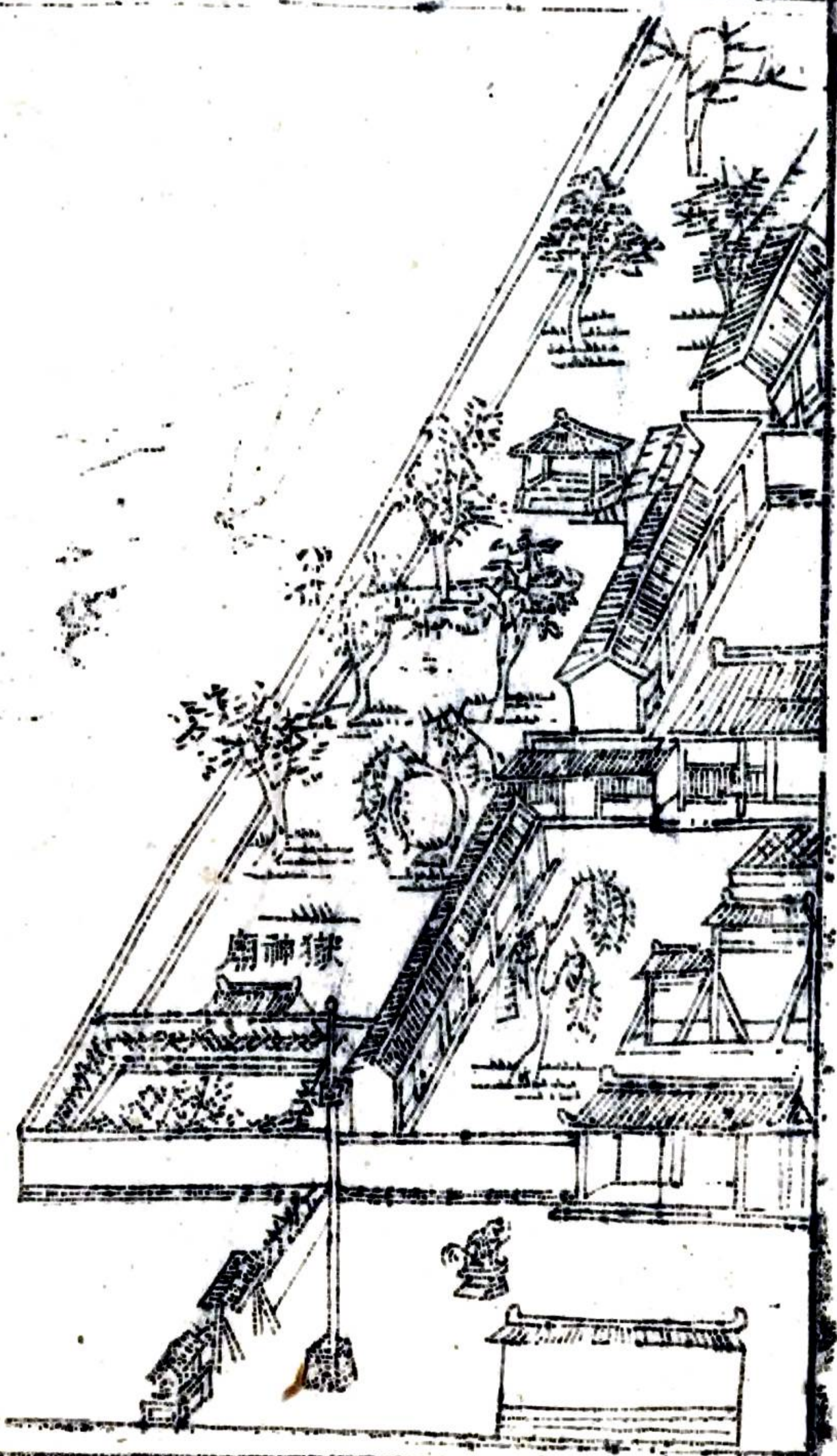
五



卷一

卷一

六



循化志卷之一

閩中海峯龔景瀚編

金臺星泉李本源校

建置沿革

循化屬在禹貢爲雍州地

古積石山卽大雪山元史所謂亦耳麻不莫刺譯言騰乞里塔而誤指爲崑崙者自巴顏喀喇山東來當黃河北岸綿亘三百餘里上有九峯甚高中峯獨出冬夏積雪百里外國望見之爲西海以南

循化志

卷一 建置沿革

諸山之冠實禹貢導河之積石山非崑崙也番語以祖爲阿木你以險惡爲麻禪以水爲母孫故呼爲阿木爾麻禪母孫山猶言大氷山也在西甯邊外西南五百三十餘里經度西十五至十六度綿極出地三十四度三分 水道提綱

雍州南界自西傾又西歷吐谷渾南至大積石自積石又西歷吐谷渾南黨項白蘭之北至於黑水積石在吐谷渾西南南枕析支河曲禹導河自此始則湟水之南積石之北西傾之西其爲雍州之

域無疑矣

禹導山水所行無外國地河自積石入雍域爲中國河禹導河自此始沿流而下直至於龍門則金城朔方之河必不在戎翟界中可知也杜氏誤以龍支之積石爲禹貢之積石遂謂河湟之間自古爲羌戎非中國所有雍西南境虧地廣二千里輪千餘里矣

禹貢雖指

按今循化城北面過河不及一里有石山連巖聳峙卽水經注之唐述山唐人謂之小積

循化志

卷一

建置沿革

二

石山杜佑通典誤以爲禹貢之積石者齊氏云小積石西十四度極三十六度計西南去大積石五百餘里此以度數推之徑直鳥道相距里數人行當不止此以胡氏之言考之大積石已屬中國雍州之域小積石更在其內數百里其爲雍州之地更可見也且廳地北與西甯接壤南與洮州岷州接壤西與西甯之貴德廳接壤大積石在貴德西南邊外湟水在西甯西傾山在洮岷所謂湟水之南

積石之北西傾之西廕地固在其中其爲
地無疑義矣

在殷周爲羌戎地

雍州西北二邊世有戎翟之患自夏桀時犬夷入
居邠岐之間成湯旣興伐而攘之及殷室中衰諸
夷皆叛至於武丁征西戎鬼方三年乃克及武乙
暴虐犬戎寇邊周古公踰梁山而避於岐下及太
丁之時季歷伐燕京之戎戎人大敗周師文王爲
西伯西有昆夷之患北有獫狁之難遂攘戎翟而

循化志

卷一

建置沿革

三

戎之莫不賓服厲王無道戎翟寇掠乃入犬丘殺
秦仲之族宣王承厲王之後獫狁孔熾整居焦穫
侵鎬及方至於涇陽雍州之域爲戎翟所侵陵如
此則其疆場未必能悉如禹貢今據周禮言之正
東曰青州其南則有揚其北則有幽而西則不然
自雍州以正西其西北西南兩隅皆缺焉而雍之
西境如西傾積石豬野流沙三危黑水之區皆沒
於戎翟禹貢之舊疆不可復問矣

按胡氏之言是也夏末德衰戎翟遂入中國

殷周之興但務文德不違遠畧雖曰攘伐實
未能復禹服之舊也考之經史涇陽太原今
之平涼固原也當時已爲邊境自平涼以西
皆秦漢以後百戰得之者其初固戎翟錯居
之地也內地如此口外無論矣

在秦爲塞外地

按史記始皇使蒙恬築長城起自臨洮秦之
臨洮今岷州也今二十四關正起岷州之界
由東而西而北關內爲河州關外爲循化皆
循化志

卷一 建置沿革

四

隨大山聯絡之勢相其崖谷爲之疑卽其遺
跡後人踵而爲者

在漢爲金城郡河關縣地

按漢志枹罕河關俱屬金城郡而大積石山
乃屬之河關西南塞外是河關縣爲極邊其
又在枹罕之西可知也枹罕爲今河州而循
化在河州之西是爲漢河關縣地矣縣之治
所今不得其處或謂二十四關名雖非古然
皆秦漢遺跡積石關下臨黃河兼河與關皆

之取名殆以此其治所當在積石關內今俗
所呼積石州之地然以水經注考之河水東
徑允川歷大榆小榆谷北又東過隴西河關
縣北考漢書隴廩相曹鳳上言大小榆谷土
地肥美又有西海鹽池之利西海卽今青海
是大小榆谷卽在青海左右而河關縣又與
大小榆谷相近今積石關距青海尙在數百
里外非也且水經注河水過河關縣後又歷
西平郡界澆河故城石城黃河城邯川城臨

循化志

卷一

建置沿革

五

津城白土城而始至唐述山唐述山唐人所
謂小積石山今循化城北面隔河之石山是
也是河關縣在小積石山之西且相去甚遠
而今積石關乃在小積石山之東六十里是
河關縣治所不在積石關內也明矣以意求
之當在今貴德廳之東循化廳之西下龍布
諸番寨之地

其南爲金城郡白石縣寨外地

白石縣灘水出西寨外東至枹罕入河

漢書地理志

澮水導源塞外羌中又東北徑石門口山疑卽畢
蘭山門也漢武帝元狩三年驃騎霍去病出隴西
至臯蘭謂是山之關塞也澮水又東徑枹罕縣故
城南又東北出峽北流注於河 水經注

按澮水今俗誤呼爲大夏河者也其水源出
隴之西南蒙古界內入隴屬南番哈家寨由
捏貢川流入土門關入河州界經河州城之
南而東出洩湖峽北注於河土門關鄜注所
謂石門口山也洩湖峽鄜注所謂東北出峽

循化志

卷一

建置沿革

六

也是今隴屬南番二十一寨皆漢白石縣西
塞外地也白石縣以白石山得名應劭曰白
石山在東葢今俗呼爲太子山者也其山全
體皆石故宋時又謂之露骨山十三州志云
白石縣在狄道縣西北二百八十五里胡氏
曰故城在河州西以應劭之言考之則治所
在白石山之西當在今河州雙城堡上下

後漢金城郡廢河關改屬隴西白石縣省

按縣屬隴西故水經注稱爲隴西河關縣白

石之省當併入枹罕

在晉亦為河關縣地

閻百詩曰漢河關縣宣帝神爵二年置後涼呂光龍飛二年克河關凡四百五十七年為郡縣後沒入吐谷渾遂不復禹貢錙指

按晉志金城郡五縣隴西郡四縣皆無河關而呂光載記書克河關臨洮武始與十六國春秋同臨洮武始皆當時郡縣不應河關獨書舊名蓋晉志脫畧也

循化志

卷一

建置沿革

七

晉初省惠帝復置屬狄道郡一統志

按晉志無狄道郡一統志必有所據

又為隴津縣地屬晉興郡

晉惠帝時張軌置後魏省一統志

永甯中張軌為涼州刺史上表分西平界置晉興郡統晉興枹罕永固隴津臨鄯廣昌大夏遂璽罕唐左南等縣晉書地理志

河水又東徑隴津城北白土城南十三州志曰左南津西六十里有白土城城在大河之北而為緣

河濟渡之處 水經注

州志臨津城在州西北一百二十里下臨河津一
統志

按今河州志無此語蓋舊志也據此則臨津
城似卽今之積石關故隋時亦謂之臨津關
隋書煬帝紀大業五年自將伐吐谷渾出臨
津關是也然以水經注考之河水徑津城北
又東會白土川水又東北會兩川右合二水
始至唐述山唐述山爲今廳治北之小積石

循化志

卷一

建置沿革

八

山臨津城當在今廳治之西而積石關乃在
廳治之東六十里非也以意求之今自循化
至西甯皆由掌教坊渡口過河至西甯之甘
都塘汎所謂緣河濟渡也甘都堂其卽古之
白土城與臨津縣城當在今查漢大寺工以
西下龍布諸寨間臨津溪水疑卽今保安大
河也

後沒於劉曜旋收復

咸和二年劉曜將劉引攻涼州罕護軍辛晏降之

遂失河南之地

五年夏五月張駿因驪亡收復河南地至於狄道

十六國春秋前涼錄

符堅滅涼地屬秦其後爲西秦所有後涼呂光取之

龍飛二年天水公延以枹罕之衆攻臨洮武始河

關皆克之十六國春秋後涼錄

光置澆河郡

在河州西歸德所東古西羌所居後漢延熹中燒

一當等八種羌爲寇段熲擊破之遂定其地東晉時

循化志

卷一 建置沿革

九

呂光置澆河郡一統志

按光之置郡不知何年晉書及十六國春秋

皆不載光雖克河關其師旆敗歸於姑臧疑

未必能有是地故胡氏以澆河郡爲南涼所

置然考十六國春秋南涼錄太初二年澆河

太守王稚以郡降是澆河之名前固有之矣

一統志得之河關澆河據水經注皆在黃河

之南河關之名此後不見於史而澆河獨傳

蓋卽一地而光改河關縣爲澆河郡耳故水

經叙河水通河關縣而郡注但叙其徑澆河
故城當道元時並無河關故城知爲一地也
河水又東逕澆河故城北有二城東西角倚東北
去西平二百二十里 水經注

南涼秃髮烏孤以河南地爲澆河郡治此城唐於
此復置澆河郡其東爲積石軍 禹貢錙指

按郡以水名而水經注不載是水惟有濟川
水水西南出溢瀆東北流入大谷謂之大谷
水北徑澆河城西南北流注於河當澆水之

循化志

卷一 建置沿革

十

別名胡氏改水經文洮水爲澆水固誤全氏
祖望譏之是也而謂非別有澆水亦誤

又按西平故城今西甯府治也貴德循化皆
在黃河之南循化至西甯三百里貴德至西
甯二百里然貴德在西甯西南循化在西甯
之南今云東北去西平是澆河故城當在今
貴德境內而循化則其所轄也

按爲南涼秃髮烏孤所取

太初二年冬十月樂都太守田瑤湟河太守張翊