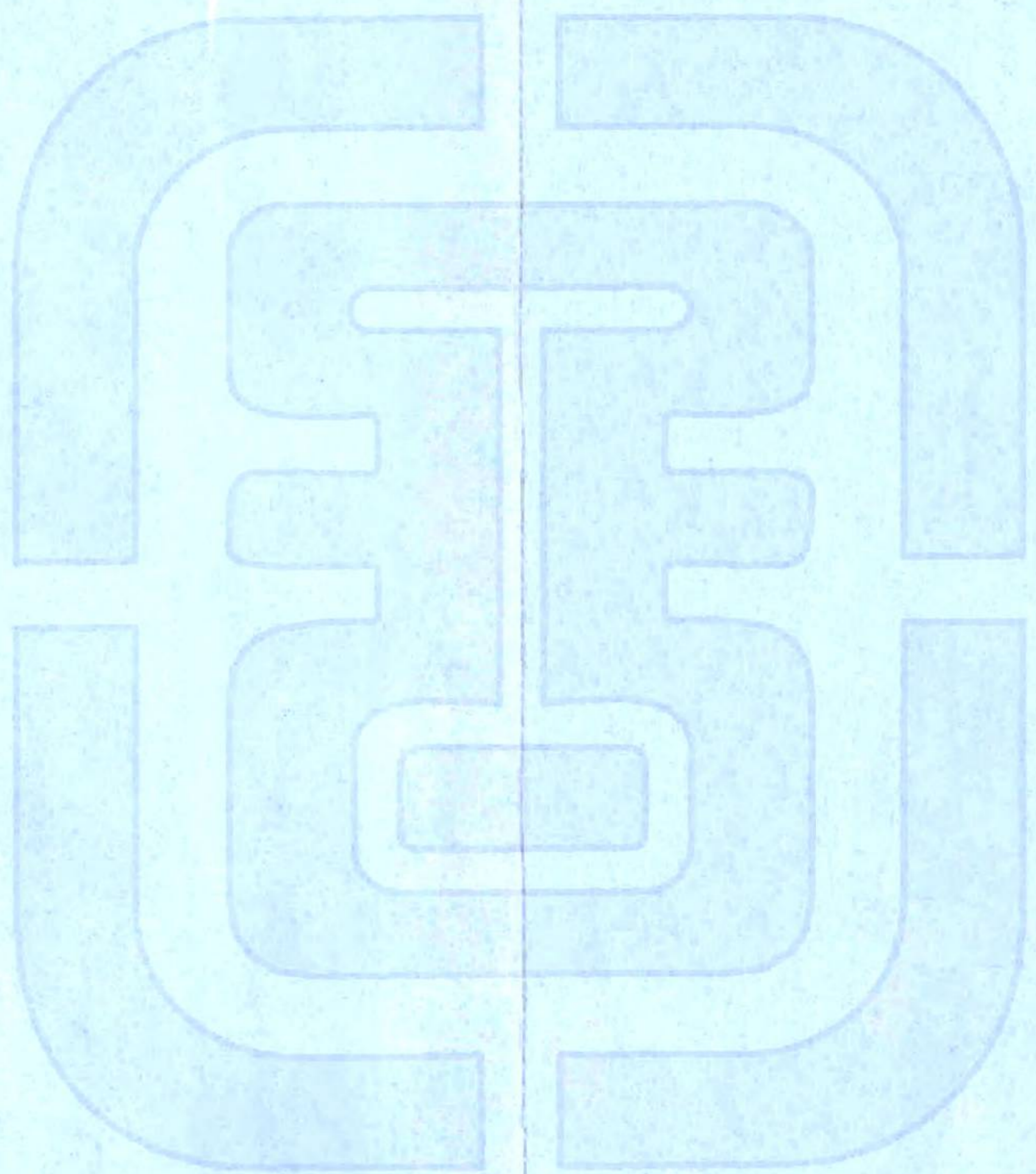


孚遠縣鄉土志

地610.145

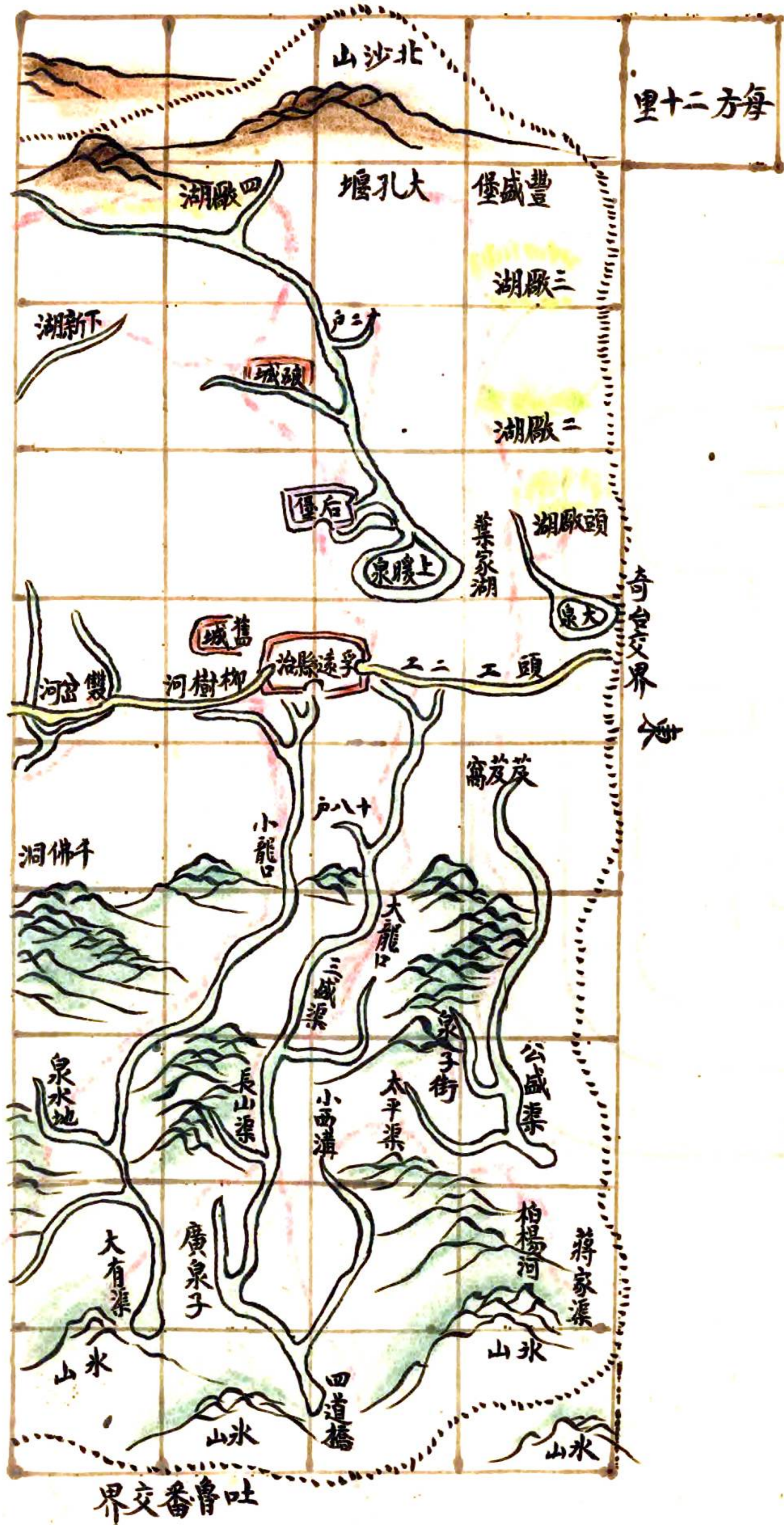
539



國語彙編十卷

附地圖

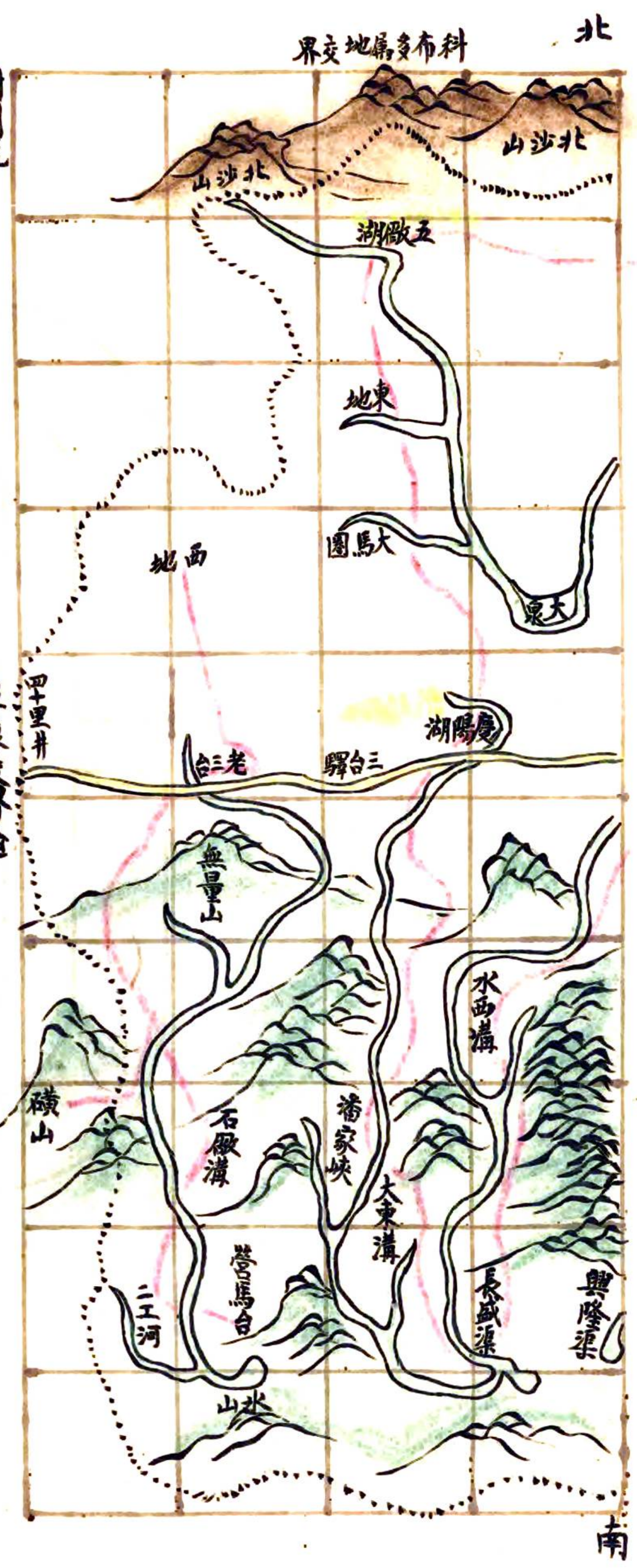
# 新豐縣志卷之四 地理志 圖



# 新置由凡屬舊界十

之路均係坦途並無崎嶇險東界奇台西界阜康南北表延二百里南至南山麓道路崎嶇北至北沙山高地段遼闊遙遠  
 遼科布多屬境東南行人山徑曲至五道橋與吐魯番接壤其中山徑險隘人馬難行東北繞至斷河與奇台縣交界  
 界其中道路盤旋險夷不一西南至橫山西北至沙山尾均與阜康昆連此疆域險要四至八道之大界也是為說

附圖說  
 右圖橫開八格直開十格每格作二千里路以紅點綴之官路以黃綫引之水以藍綫引之餘均註載名目查新設乎遠縣  
 原係保會城與廢城舊名愷安相連地名濟水薩現建新城週圍六百六十七丈洞開三門東曰載陽南曰迎薰西曰挹爽  
 以全境論形方而寬羅列二十五渠水源由南而北距省三百七十里東西廣延一百六十里中有大道為由奇至有所必由



孚遠縣鄉土志



且夫兩大綱緼無物不有千秋圖史無事不書然或日久年湮今文脫畧編殘簡斷往事荒唐此考古者所以有郭公夏五之存而讀史者不覺增亥豕魯魚之慨也茲奉通飭撰輯鄉土志立法甚詳立心甚遠晰之為海濱山陬之細滙之為十洲三島之全備博採於輜軒為小學之基礎入德在致知格物動植理可推求端本在教稼明倫編紀情殷考訂孚邑龍荒古戍既鮮人煙狼跋妖氛曾經兵燹考獻而耆民無幾徵文而邑乘無書本一得於芻蕘事嫌簡畧愧不文於喬野削待斧斤

歷史

孚遠縣何代何年置

縣治舊名濟木薩設縣丞一員歸阜康縣屬光緒二十九年改為孚遠縣歸迪化府屬其濟木薩置自何時年湮代遠沿革無徵

政績錄

官斯土者前代既無文可考近時目光歷任官吏稽之輿論間有實惠及人口碑傳頌事實可考而姓名無稽者其龔黃耶抑召杜耶靡滅如斯殊深惋惜故輿利去害聽訟三大端闕而不錄

兵事錄

同治三年五月回民由庫車起事七月至濟木薩藍翎六品軍功孔才率奇古團練子弟擊退大股逆匪十一月回逆復至十三日破濟木薩城殺傷甚多恭將阿

死之十六日東行破古城其後蹂躪疊遭死亡枕籍承平二十餘年元氣凋傷瘡痍未復良  
可慨矣

### 耆舊錄

孚邑地方僻陋既無大儒亦鮮畸士軍興以來惟累保提督孔才夙稱名將始隸

哈密辦事大臣文麾下旋隸

都統景

將軍金麾下同治十年經

烏魯木齊都統景 會銜請獎案內論該弁屢著戰功奮不顧身核其勞績功浮於獎

此次復在昌吉迎勦迪化大股賊匪斬獲甚多洵謂謀勇兼裕不可多得之員

二

伊犁將軍錫叙孔氏家乘稱孔才率奇古子弟與賊相特者十有四年其戰績夫人而知

之有非筆墨所能罄者光緒三年七月在瑪納斯協任內因疑賊故殺多命案內經

部議發往張家口軍台効力五年到台六年經

吉林將軍銘 奏准調赴吉林差委因舊日傷痕後發到京身故百戰餘生因公負

咎迄今三十年未蒙開復原職附貢生孔慶連其嫡孫也現居亭城於乃祖戰績猶

能樂道其詳

自孔才倡義練團忠勇之士從之者眾死於兵事者濟木薩得數人馬哈密之役收復

城垣陣亡將士如副將李生元副將李奇均襲騎都尉世職瑪納斯陣亡將士如遊擊

杜生萬遊擊邵芝都司孔憲明均襲雲騎尉世職兩案將士俱附祀本籍昭忠祠死

事昭彰春秋血食可以教忠

人類

縣治南山廣泉子聚居回民多歷年所計男丁柒百柒拾柒名女丁柒百叁拾柒名  
耕種營生安居樂業

戶口

漢戶男丁肆千伍百壹名

女丁貳千伍百玖拾捌名

氏族

兵燹以來民人離散其舊日土著雖有數姓生齒不繁惟孔氏一族城鄉合計八十餘

三

丁其先人於乾隆五年由山東曲阜縣遷居濟木薩裔孫孔才以戰功累保頭品頂

戴記名提督矯勇巴圖魯計寄籍一百六十餘年已歷八世其家譜係猶遵東魯世

派未失流傳

宗教

查本地纏回合計本城柳樹河雙空河三台十八戶泉子街上著客回共計男丁伍百貳拾

伍口女丁肆百陸拾叁口

實業

士五十五人

農叁千肆百肆拾捌人

工伍百叁拾壹人

商肆百陸拾貳人

### 地理

縣治在省城之正東距省叁百柒拾里

縣治東行四十里至大泉與奇台屬地交界縣治西行壹百壹拾里至四十里井與阜康屬地交界縣治南行壹百伍拾里至水達坂與吐魯番屬地交界縣治北行壹百壹拾里至北沙山與科布多屬地交界此等屬地四至大畧也

孚邑闔境有東鄉四渠如附城頭二二及茆窩是也有南鄉十渠如長盛渠大有渠太平渠長山渠公盛渠三盛渠小西溝大東溝柏楊河廣泉子是也西鄉六渠如雙岔河

### 四

柳樹河慶陽湖大馬圈老三台西地是也北鄉五渠如上暖泉西上湖后堡子十二戶豐盛堡是也四鄉合計二十五渠

縣城之北三十里有破城隍垣殘缺形跡猶存相傳唐時征西築城故址同治初元尚有破鐵鐘在焉半埋土中半露地面大唐年號點畫猶明殆後被土人擊碎入鑪鑄為農器銷燬無存此外別無古蹟

### 山

自西路交阜康界之四十里井東行四十里至三台其南面一山名無量山蓋以是山有廟供奉無量佛而名之也其山西接阜康博克達山之脈時起時使走入縣境突然高矗勢欲入雲然終不及博嶽天馬峯之峻而峭其下眾山羅列脈分數支遠者三

十餘里近者至三台官道而止此外又有山脈由縣南接吐魯番界之冰山絡繹而來勢若列屏松榆夾道縣治西南之千佛洞正南之照壁山東南之紅山皆其麓也各離城十餘里山間水源六道縈迴曲折澆灌莊田至於縣治以北一望平陽惟近北界之處山色赭黃形如童禿皆名北沙山非復南山豐草長林之景象矣

## 水

縣之南界沿界盡是水山固陰返寒盛夏不盡消化故南山水源六道四時不絕其第一道由柏楊河過公盛渠太平渠泉子街直至縣治東南茈萁窩而流止其第二道由五道橋經廣泉子長山渠三盛渠大龍口十八戶至縣治東關二工而流止其第三道經大有渠其第四道經興隆渠兩水相滙過泉水地小龍口一至縣城一至縣西柳樹河而流止

五

其第五道一由長盛渠經水西溝至雙岔河而流止一由長盛渠經大東溝潘家峽至慶陽湖而流止此孚邑官道以南水之源委俱在本境大概情形也縣治以北泉水有三近東曰大泉水至葉家湖而流止西曰上暖泉水經右堡十二戶四廠湖至北沙山而流止又西亦曰大泉其一至下新湖其一經大馬圈東地五廠湖至北沙山皆出孚邑官道以北水之源委俱在本境大概情形也然以全境水勢測之南山六水皆出冰山之麓滔滔北向皆至官道而止其實伏流入沙而官道以北之泉源三處即南來伏流湧出也攷之蒙象山下出泉之三泉者出自平沙並無山峽若非伏流復出何由得此

## 道路

縣南山路在在崎嶇縣北路皆平坦縣之東西皆係驛路其自縣治四達道里遠近已  
詳地理條內外由此達彼小道橫斜不可以數計不可以里計也

### 物產

孚屬動物植物皆係隨處所有並無著名特別物產無事筆之於書惟鑛物一  
條縣治西南七十里地名水西溝是處產鐵歷經開辦鐵質亦佳今冶房鑛洞猶存  
爐電塵封無人經理

### 商務

孚遠地大而物不博既無土產成莊亦無大賈僑寓城關山市皆係尋常貿易無  
人坐擁鉅貲亦無人講求商學故商務一端未足與議

六

錄徐家滙天主堂藏書樓舊抄本



# 古籍电子书

欢迎您的光顾

网址：<http://www.xy980.net>

QQ:77815100 电话:15879335110

联系制作：古籍电子书工作室