
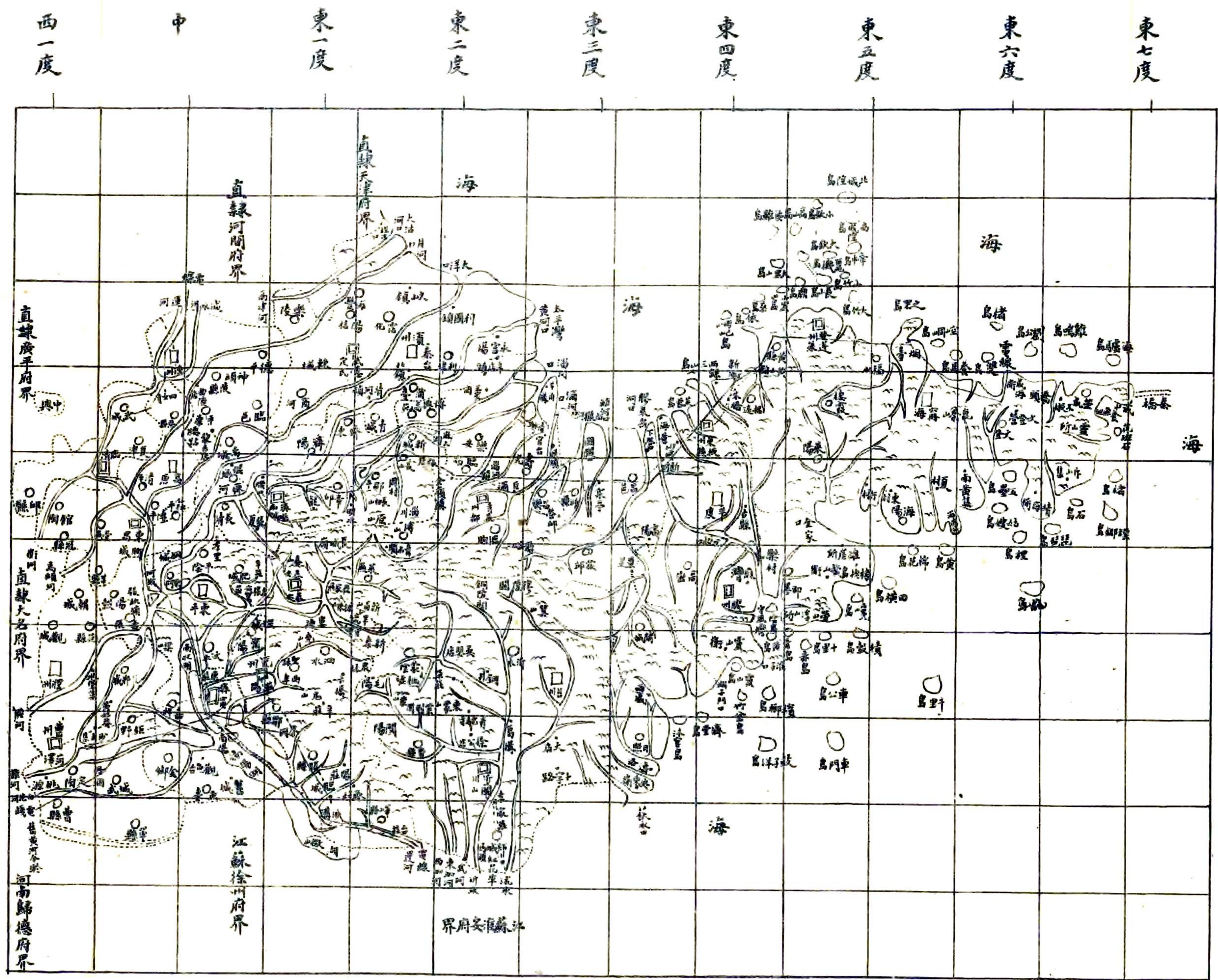


山東通志

卷一上





例	圖
州隸直	府
縣	州
線界	莊村
河運	河
島	山
線電	湖

三十九度 三十八度 三十七度 三十六度 三十五度

山東全省

按通志開辦之初與圖一門經孫佩南京卿議定以會典館開時
 山東與圖總局測繪之本曾經進呈
 御覽用之通志最為合宜無庸另行測繪故今所列總分圖皆照與
 圖局原本重摹上石膠濟津浦鐵路於東有疆域極有關係顧缺
 而弗載者圖成於光緒中葉其時路尚未建原本所無不敢妄為
 增益致失本來面目也閱者諒之

山東通志卷一上

輿圖志第一

通志一之一

山東省

直隸省之南爲山東省山東巡撫治濟南府統府十直隸州二濟南府之西泰安府兗州府其東青州府萊州府登州府其北武定府其西東昌府臨清州兗州府之西濟甯州又西曹州府青州府之南沂州府武定府之東北爲今黃河口大海當其北西接直隸界迤而東南經青州府北爲小清河淄河巨瀾河諸口又經萊州府北爲濰河膠萊北河掖河諸口又經登州府北爲界河黃水河清洋河諸口折西南爲郭家河乳山河五龍河諸口又經萊州府南爲南大河膠萊南河口又經沂州府東南爲湖河傳疇河口接

山東通志卷一上

輿圖 山東省

一 山東省

江蘇界黃河自直隸開州東北流入境經曹州府又東北經兗州府泰安府界挾大清河又東北經濟南府武定府入海舊黃河自河南東流入境經曹州府曹單兩縣境又東入江蘇界順隄河當其北亦東流入江蘇界今俱塞汶河出泰安府西流合泮河小汶河曰大汶河經戴村壩折西南流經兗州府爲運河分南北流南流者台府河泗河經濟甯州及兗州府東南之鄒縣滕縣嶧縣入江蘇界北流者舊經濟滾壩合趙王河支津及沙河又經東昌府臨清州合衛河又經濟南府西北之德州入直隸界今北流至泰安府兗州府界之十里鋪爲黃河所隔黃河以北自陶城鋪至臨清州皆成枯渠每年挑濬深通借黃濟運趙王河自直隸東流入境經曹州府一支津東北流至兗州府注黃河正渠東南流注牛頭

河牛頭河卽舊運河上源爲馬踏蜀山南旺諸湖水在濟甯州西北南流合趙王河北渠河蔡河萬福河注微山湖接江蘇界微山湖之北爲獨山湖南陽湖昭陽湖俱在兗州府界衛河自直隸東北流入境經東昌府臨清州注運河漳河自直隸分二支入境俱經臨清州在南者爲支津注衛河正渠當其北東北流復入直隸界今塞大清河自戴村壩滾壩受汶河之溢流而北舊經泰安府西北之東阿平陰二縣又東北經濟南府合灤河繡江至武定府入於海今大清河北流至龐家口注於河灤河繡江河爲黃河南隄所隔皆入小清河小清河上源卽灤河出濟南府合孝婦河東流經青州府合烏河淄河入於海沂河出沂州府合東汶河祊河及武河支津南流入江蘇界沭河亦出沂州府南流入江蘇界沂山東通志

卷一上

輿圖

山東省

二

山東印刷公司排印

河之東曰白馬河墨河沂河之西曰武河燕子河芙蓉河東洲河西洲河俱出沂州府南流入江蘇界巨瀾河出青州府合南陽河大丹河小丹河東北流入於海濰河亦出青州府合大濬河小濬河汶河北流經萊州府入於海膠河出萊州府北流東流注膠萊南河合白沙河大沽河小沽河入於海五龍河出登州府合縣河陶漳河昌水河南流入於海其東曰乳山河又東曰郭家河西合木渚河俱南流入於海清洋河出登州府合大沽河流于河北流入於海其東曰辛安河北流其西曰黃水河界河西北流入於海潮河傳驢河俱由沂州府東南流入於海北至直隸界西南至河南界南至江蘇界東與北俱界海

西三十分

中

東三十分

東一度

東一度三十分

東二度

東二度三十分

三十八度三十分

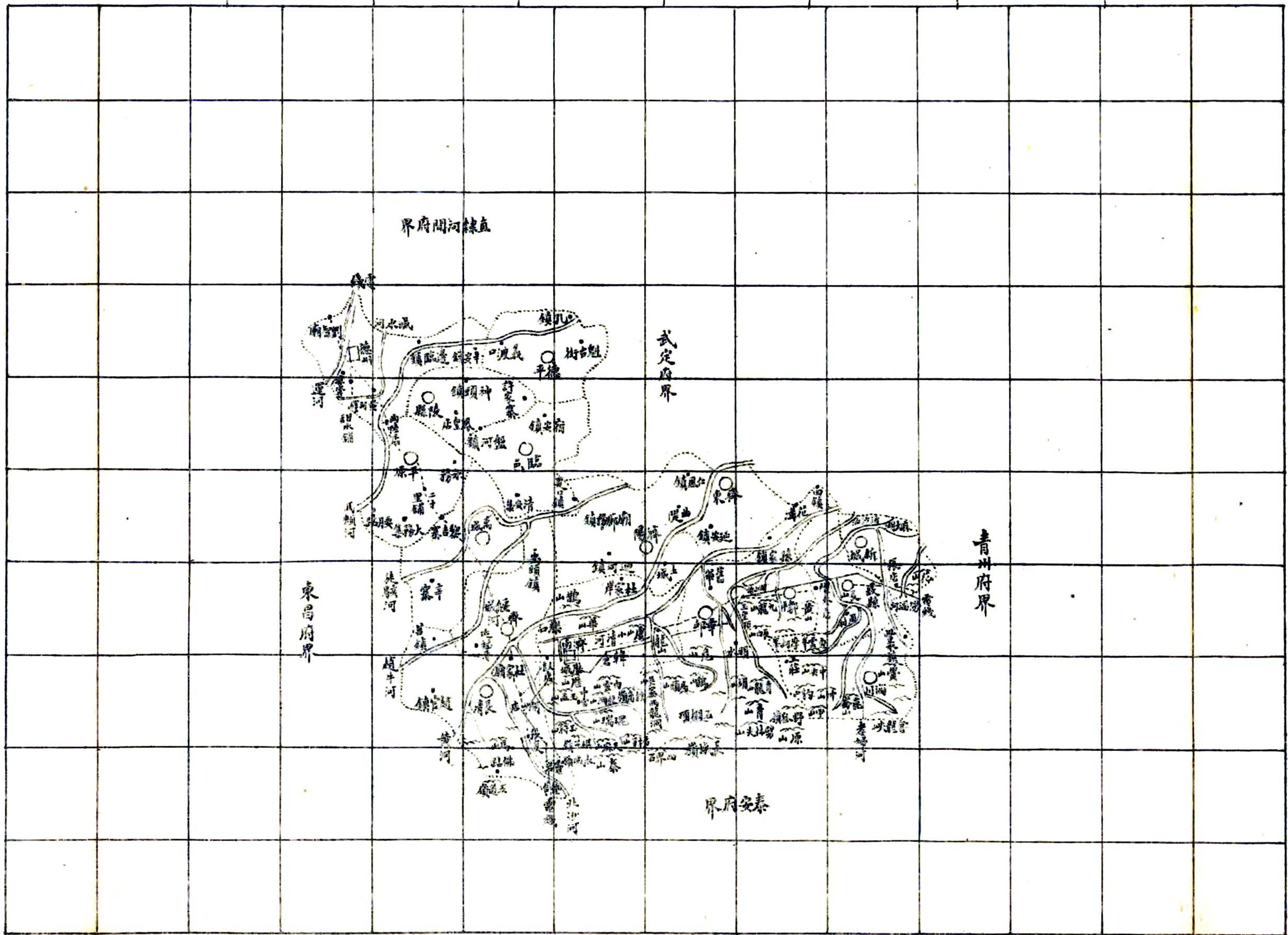
三十八度

三十七度三十分

三十七度

三十六度三十分

濟南府



濟南府山東省治在 京師南九百六十里領州一縣十五治歷城東淄川西南長清西北齊河禹城平原陵縣德州東北濟陽章邱齊東鄒平長山新城北臨邑德平黃河自泰安府肥城縣東北流入府界經長清縣西而北折東流經齊河縣南又經府治西北又東北流經章邱縣西濟陽縣東又東北流經齊東縣北入武定府治惠民縣界小清河上源曰濼河出歷城縣西南山曰繡江河出章邱縣東南分水嶺二水舊入大清河今爲黃河南隄所隔併歸小清河獺河亦出分水嶺合東來一水北流經鄒平縣西東出一支津瀆爲濬山濼正渠折東流會孝婦河又經新城縣北入青州府界孝婦河自青州府北流入府界折東北流經淄川長山二縣西又北會獺河運河自直隸河間府東北流入府界經德州西山東通志卷一上

輿圖 濟南府

二二

山東印刷公司排印

又北復入河間府界華山左府治東府東界青州府東北界武定府南界泰安府西南界東昌府西界臨清州北界直隸河間府

西三十分

中

東三十分

東一度

東一度三十分

東二度

東二度三十分

三十七度三十分

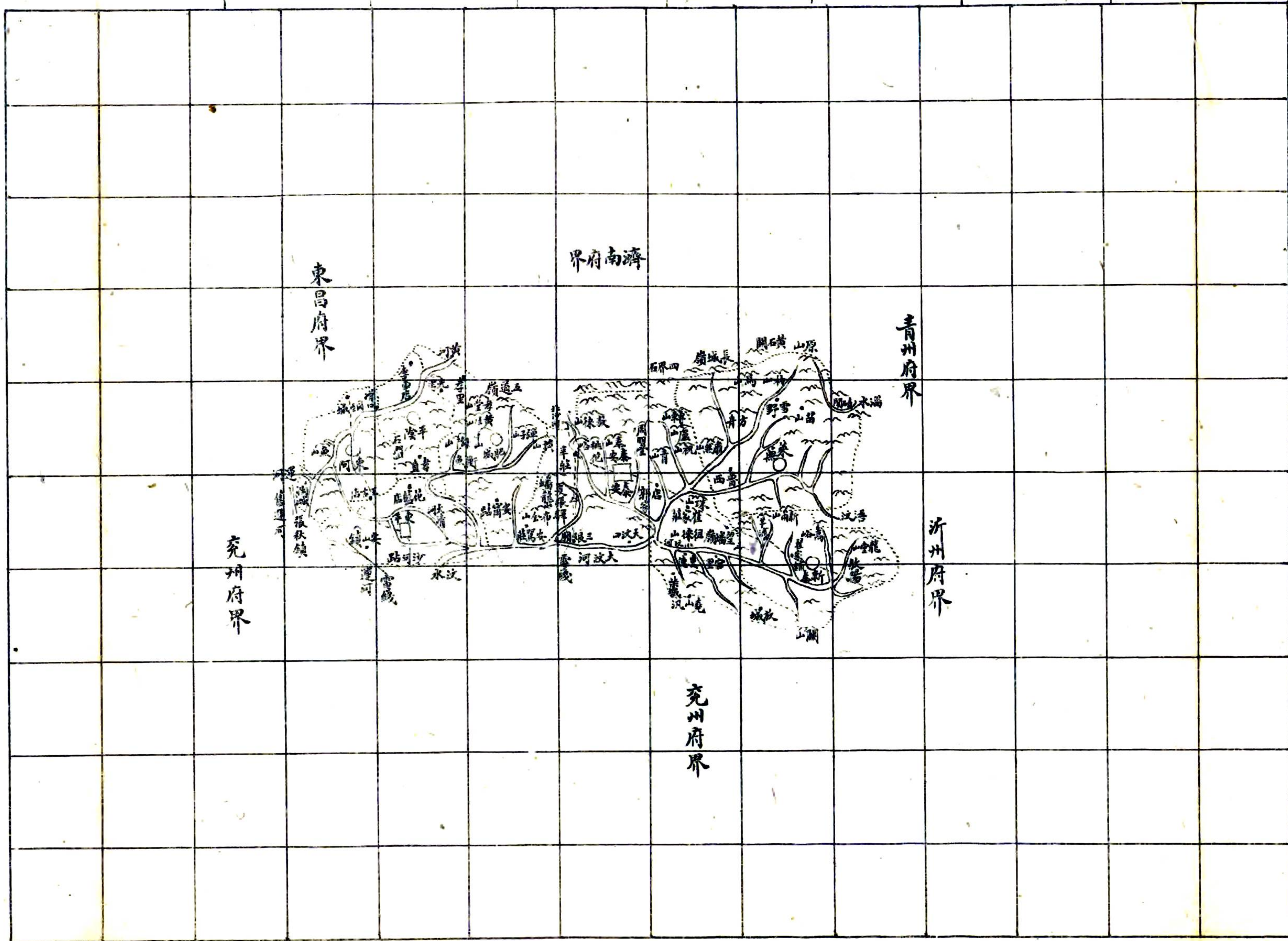
三十七度

三十六度三十分

三十六度

三十五度三十分

泰安府



泰安府在省治南一百八十里至 京師一千二百里領州一縣
六治泰安東萊蕪東南新泰西肥城東平州西北東阿平陰黃河
自兗州府壽張縣東北流入府界經東平州境又東北經東阿平
陰肥城縣境又東北入濟南府長清縣界汶河出萊蕪縣原山西
南流經縣南及府治南而西泮河自其北注之稍南小汶河出新
泰縣東山西流經縣南北合羊流河來會合而西流曰大汶河經
肥城縣南至東平州境戴村壩遏其北流之路折而西南入兗州
府界大清河自戴村壩滾壩受汶河之溢流舊自入海今東北流
至東阿縣之龐家口入於河龐家口以東河道卽大清河故道泰
山在府北境徂徠山在府治南府東南界沂州府南界兗州府西
界東昌府北界濟南府東北界青州府

武定府在省治東北二百四十里至 京師七百里領州一縣九
治惠民東濱州利津東南蒲臺青城西南商河西北樂陵東北陽
信海豐霑化黃河自濟南府齊東縣東北流入府界經府治惠民
縣東青城縣西又東北經濱州境又東北經蒲臺縣西又經其北
其東又東北經利津縣東又東北入於海府東南界青州府西南
界濟南府西北界直隸天津府東北界海

山東通志

卷一上

輿圖

武定府

五

山東印刷公司排印

西一度三十分

西一度

西三十分

中

東三十分

東一度

東一度三十分

東二度

三十六度三十分

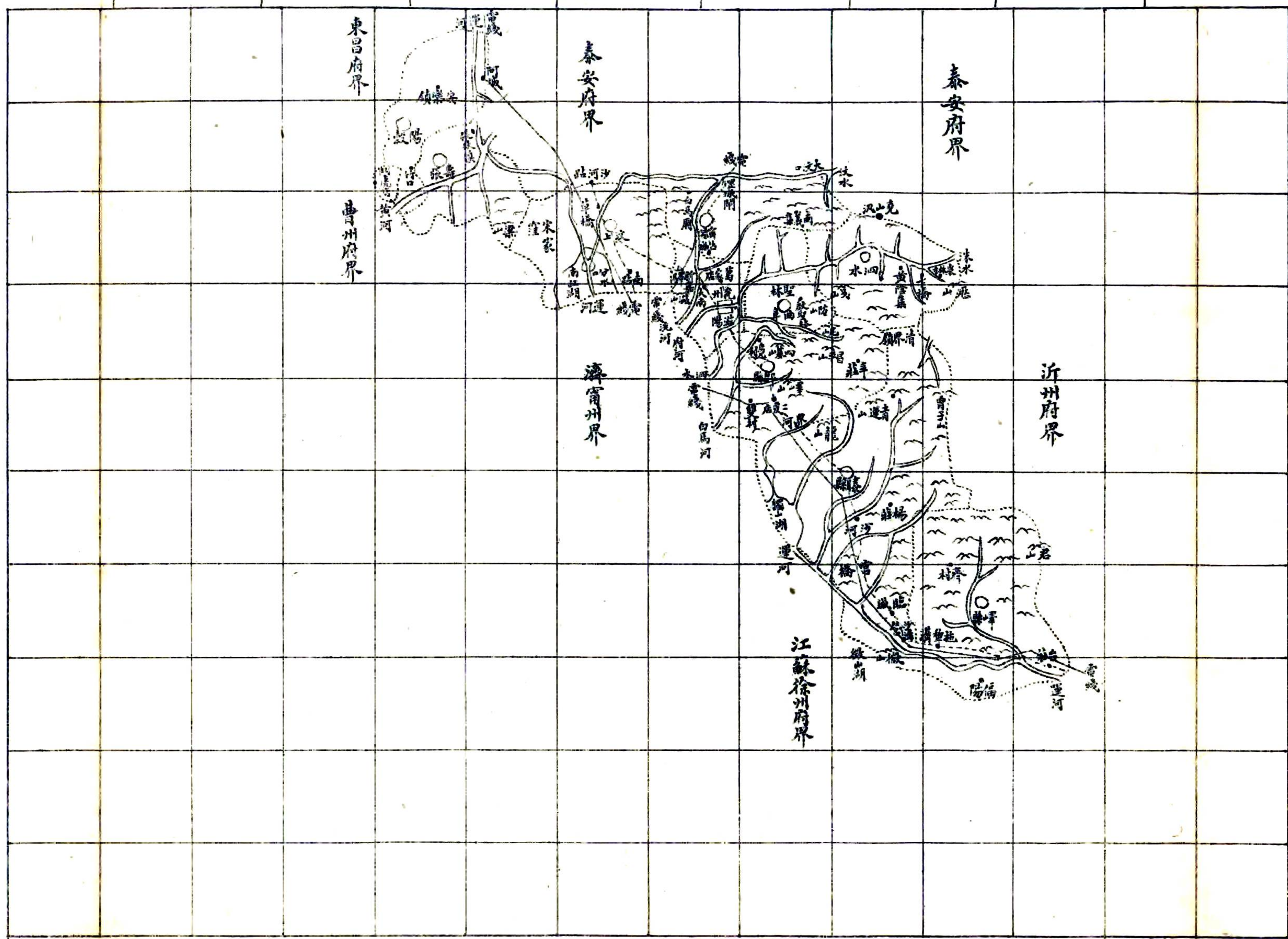
三十六度

三十五度三十分

三十五度

三十四度三十分

兗州府



兗州府在省治南三百二十里至 京師一千二百三十里領縣
十治滋陽東曲阜泗水東南鄒縣滕縣嶧縣西北汶上壽張陽穀
北甯陽黃河自曹州府范縣東北流入府界經壽張陽穀兩縣又
東北流入泰安府東平州界運河上源曰大汶河自泰安府西流
出戴村壩下折西南流入府界經汶上縣西而南爲運河分南北
流其北流者舊經壽張縣東南趙王河北出一支津自曹州府東
北流來會又經滾壩西而北沙河亦自曹州府東北流來會又經
陽穀縣西而北入東昌府界今至東平壽張界之十里鋪爲黃河
所隔黃河以北在陶城鋪建壩以時啟閉其南流者入濟甯州界
復自濟甯州南流入府界經鄒縣西南會泗河又東南經滕縣嶧
縣南納獨山湖南陽湖微山湖諸水入江蘇徐州府界泗河出陪
山東通志 卷一上 輿圖 兗州府 六 山東印刷司公排印

尾山西流經縣北又經曲阜縣北又經府治東一支渠西出爲府
河正渠折西南流經曲阜縣西雩河出縣東南四基山西北流來
會又西南白馬河出鄒縣北山西南流來會又西南注運河府河
穿府治而西洸河出甯陽縣西境南流來會合西南流入濟甯州
界獨山南陽二湖受鄒縣滕縣所出水當二縣之南其東南爲微
山湖俱西接濟甯州界南接江蘇徐州府界陪尾山在泗水縣東
嶧山在鄒縣東南府東界沂州府西界曹州府西南界濟甯州北
界泰安府東昌府南界江蘇徐州府

濟甯州在省治西南三百七十里至 京師一千二百里領縣三
西南金鄉嘉祥南魚臺運河之南流自兗州府經州西北界納馬
踏湖蜀山湖南旺湖馬場湖諸水又經州治西而南府河自兗州
府合洸河南流入境來會又南復入兗州府界舊運河上源曰牛
頭河受州西北諸湖水南流趙王河自曹州府東流經嘉祥縣北
來會又經嘉祥縣東而南澹臺河蔡河俱自曹州府東流來會又
南會新開河又東南經魚臺縣東注微山湖新開河上源曰萬福
河自曹州府東流入州界經金鄉縣北而東涑河亦自曹州府東
流入境來會曰新開河又東注舊運河州東北界兗州府西界曹
州府南界江蘇徐州府

山東通志

卷一上

輿圖

濟甯州

七

山東印刷公司排印

東四度

東三度三十分

東三度

東二度三十分

東二度

東一度三十分

東一度

東三十分

三十七度

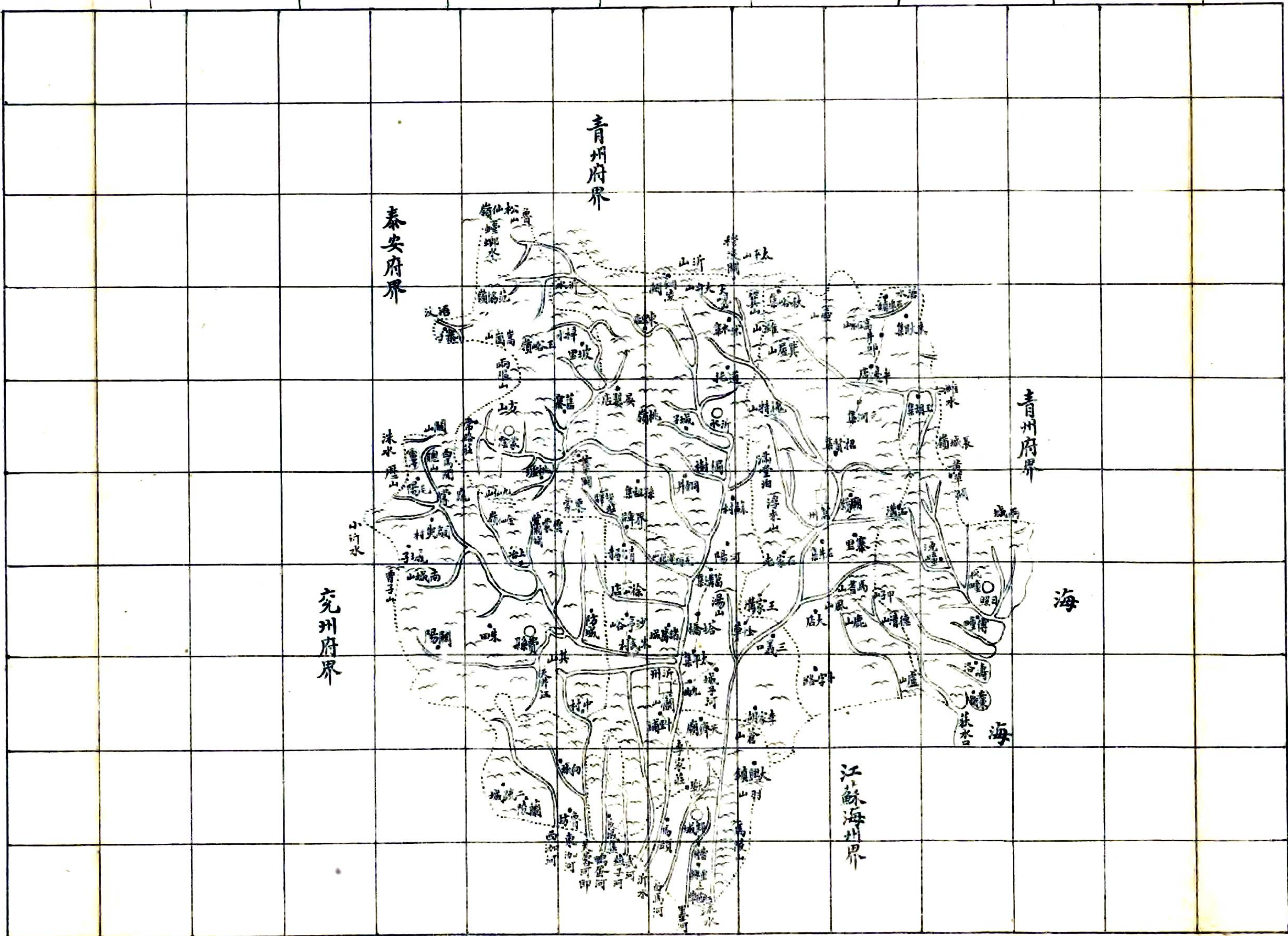
三十六度三十分

三十六度

三十五度三十分

三十五度

沂州府



青州府界

泰安府界

兗州府界

江蘇海州界

海

海

沂州府在省治東南六百里至 京師一千五百五十里領州一
縣六治蘭山東南郟城西北費縣蒙陰東北日照莒州沂水沂河
出府北境東南流經沂水縣西折西南流東汶河出蒙陰縣西南
山東南流來會又南朮河出費縣北東南流經府治北來會又經
府治東而南會武河東支津又經郟城縣西而南入江蘇徐州府
界武河上源曰涑河出費縣東南境東流經府治西南一支津東
流注沂河正渠折南流亦入徐州府界燕子河芙蓉河俱出府治
西南境南流中一渠東西通流芙蓉河之西曰東沭河又西曰西
沭河亦南流俱入徐州府白馬河出郟城縣西北山墨泉出郟城
縣東山夾縣治南流亦入徐州府界沭河出府治北山東南流經
沂水縣北及東又經莒州東折西南流經郟城縣東而南入海州
山東通志卷一上

輿圖 沂州府

八

山東印務公司排印

界博曠河出口照縣西北山東南流經縣南入於海潮河由青州
府諸城縣入境東南流入於海蒙山在蒙陰縣南府西界兗州府
西北界泰安府北界青州府南界江蘇徐州府海州東界海

西二度三十分

西二度

西一度三十分

西一度

西三十分

中

東三十分

東一度

三十七度

三十六度三十分

三十六度

三十五度三十分

三十五度

曹州府

