

會寧縣志卷之一

楚南畢莫階纂修

圖象志

星野圖

邑全圖

縣城圖

縣署圖

易曰河出圖天垂象此圖象之所由昉乎周禮職方掌

版圖保章司星變所以辨封域察災氛也會邑雖僻處

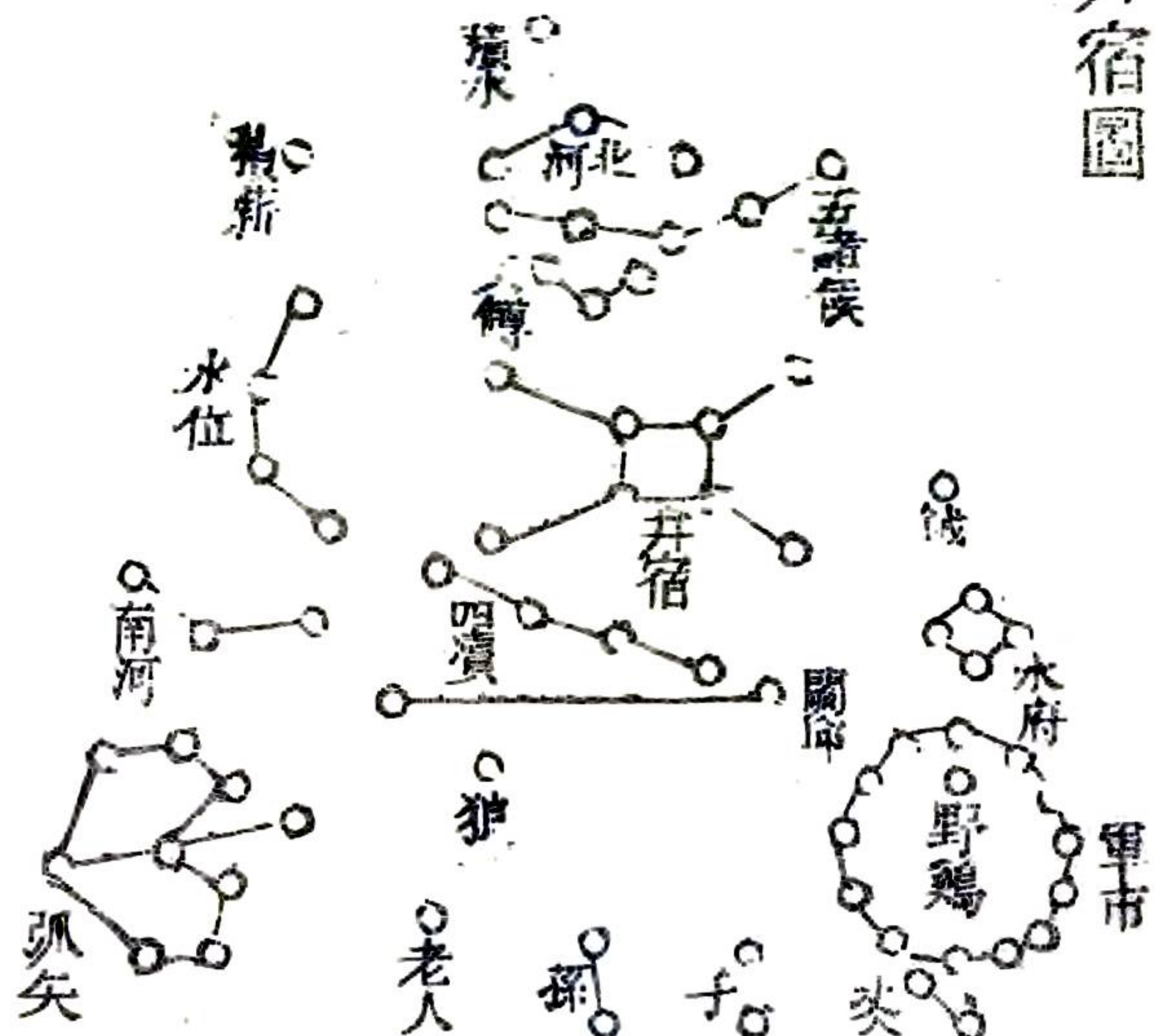
一隅然古為名州今為望縣封疆數百里其間上當天

文下順地理思有以仰觀而俯察焉固當得圖以備參

攷云

會寧縣志卷一 圖象

井宿圖



步天歌井八星行列河
 中淨一星名鉞井邊安
 兩河各三南北正天罇
 三星井上頭罇上橫列
 五諸侯侯上北河西積
 水欲覓積薪東畔是鉞
 下四星名水府水位東
 畔四星序四瀆橫列南
 河裏南河下頭是軍市
 軍市團圓十三星中有
 一個野鷄精孫子丈人
 市下立各立兩星從東
 說關邱二個南河東邱
 下一狼光蓬葦左畔九
 箇彎弧弓一矢擬射頗
 狼胸有個老人南極中
 春秋出來
 壽無壽

星野

周禮鄭註曰鶉首秦

春秋緯文耀鉤雍正屬魁星

按廣雅北斗樞為雍州斗一星四為魁魁一星曰天樞主秦

春秋元命苞曰東井鬼宿分為秦

史記天官書東井輿鬼雍州之分

漢地理志自井十度至柳三度為鶉首之次秦之分

漢律歷志井十二度至鬼五度為秦分

晉書天文志自東井十六度至柳八度為鶉首

隋書周禮職方氏正西曰雍州上當天文自東井十六度

會寧縣志

卷一 圖象

二

至柳八度為鶉首於辰在未得秦之分野

唐書天水武都隴西等郡總為鶉首

文獻通考古輿正在天水東井輿鬼在秦之分野

輿次 晉天文志隴西入營室四度

按秦地於天官東井輿鬼之分野其界自關以西天水

隴西武都皆屬焉固不專主會昌也然雍屬井鬼梁主甯

參攷鞏昌府志鞏之南境為梁州地故其星主以井鬼

沿入參墟為參井之分會昌方隅為雍之域在鞏昌西

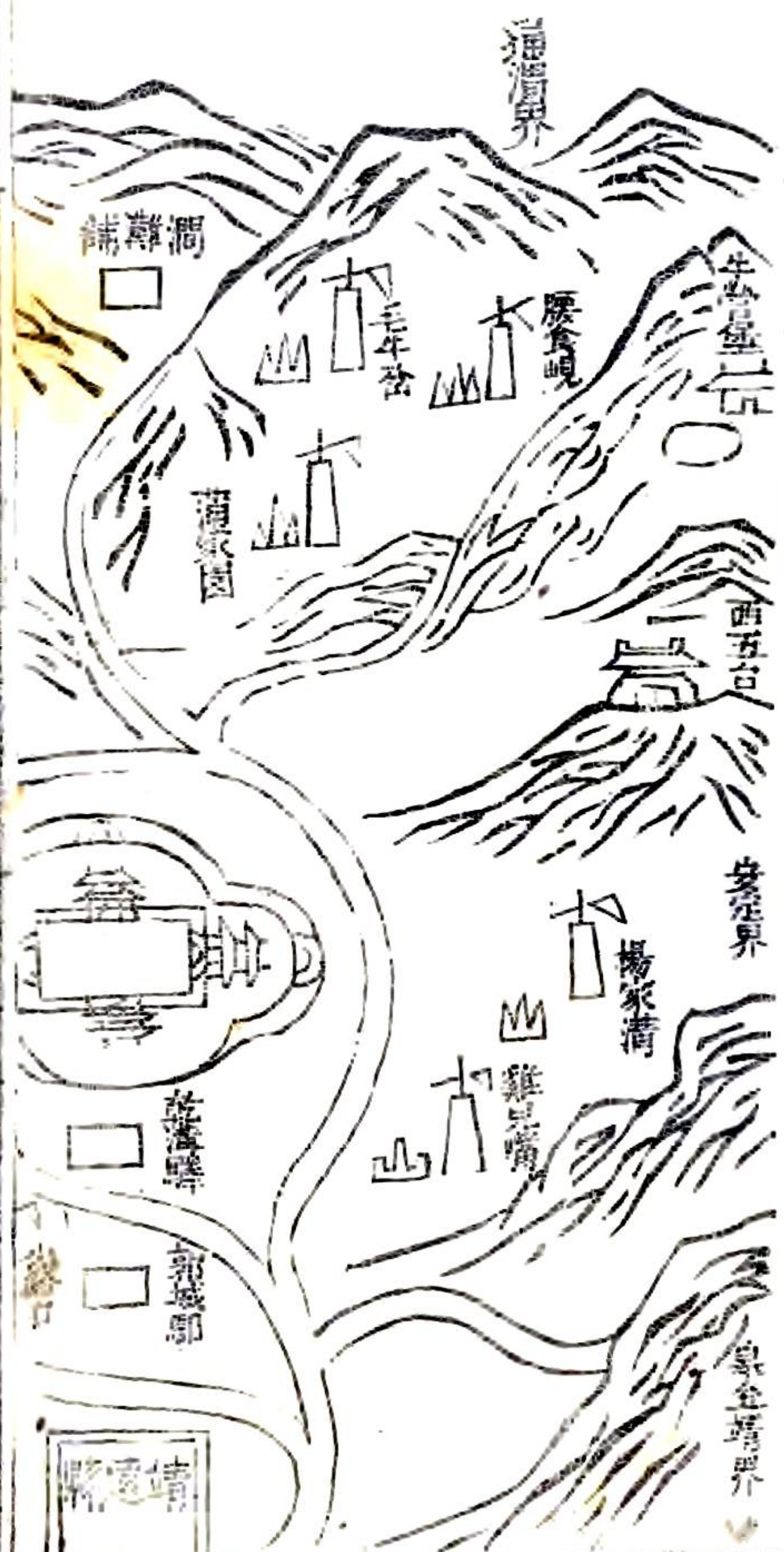
北東井正當其位則所主當在東井

占驗 東井八宿在河中主水衡事法令所取平也王者
 用法平則井宿明而端鉞一星附井前王何淫奢而新
 之南北兩河各三星分夾井王關梁河星具則路通四
 瀆四星江淮河濟之精也明大則百川決水位主水衡
 若客星水火守犯或彗孛皆為大水天鉞三星主給資
 餒明為豐年五諸侯王治陰陽察得失明大潤澤天下
 治積水在北河之北不見為災積薪在積水東火守之
 早水府四星水官也闕邱天子雙闕諸侯兩觀也軍市
 天軍貿易之市中星眾則軍餘糧野鷄王變怪狼為野
 將弧矢當東矢以向狼丈人子孫星相扶而居不見為
 災老人星一名南極見則治平天子壽昌

會寧縣志 卷一 圖象

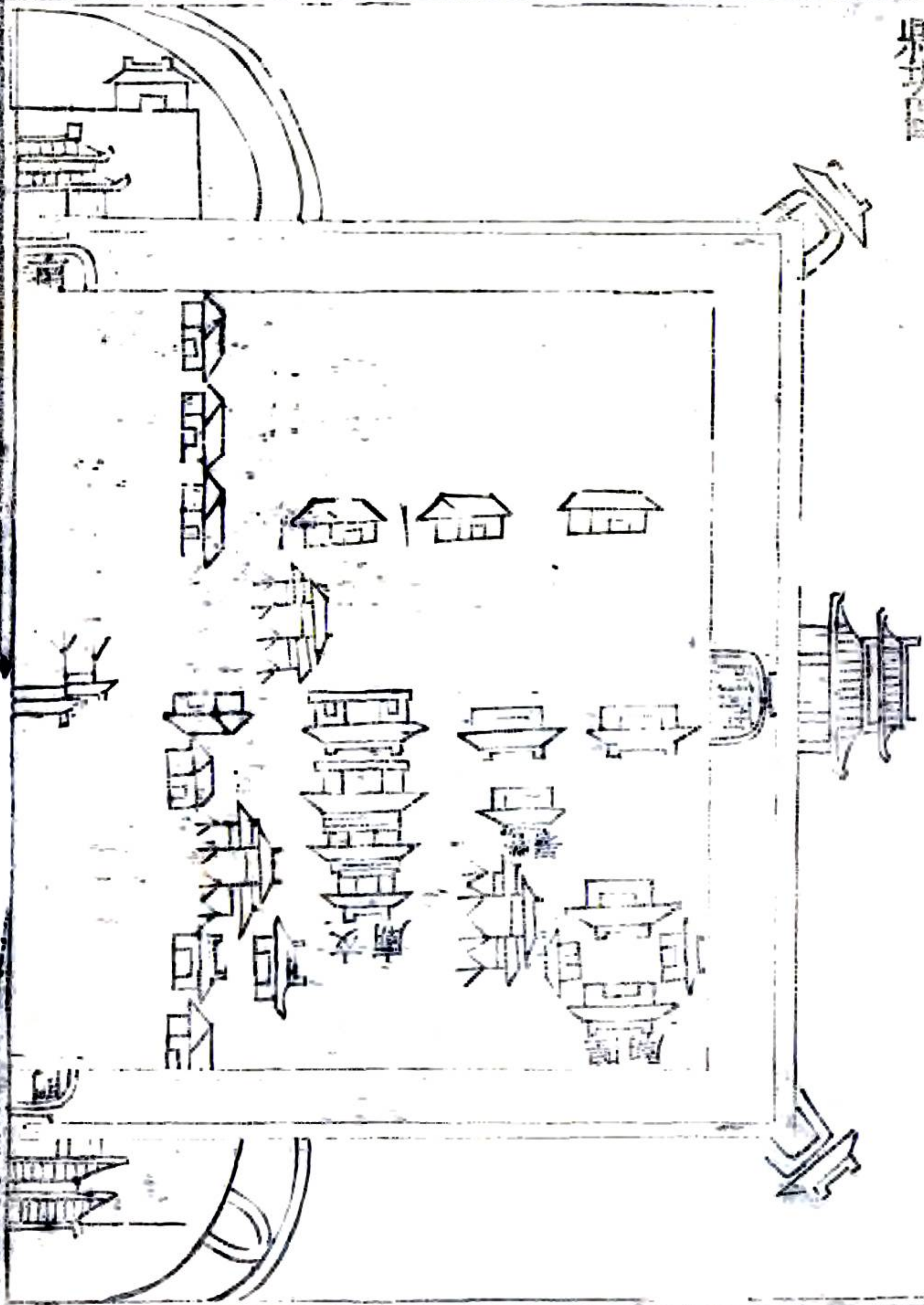
三

會寧縣全境圖



會靈縣志 卷一 圖象

縣城圖



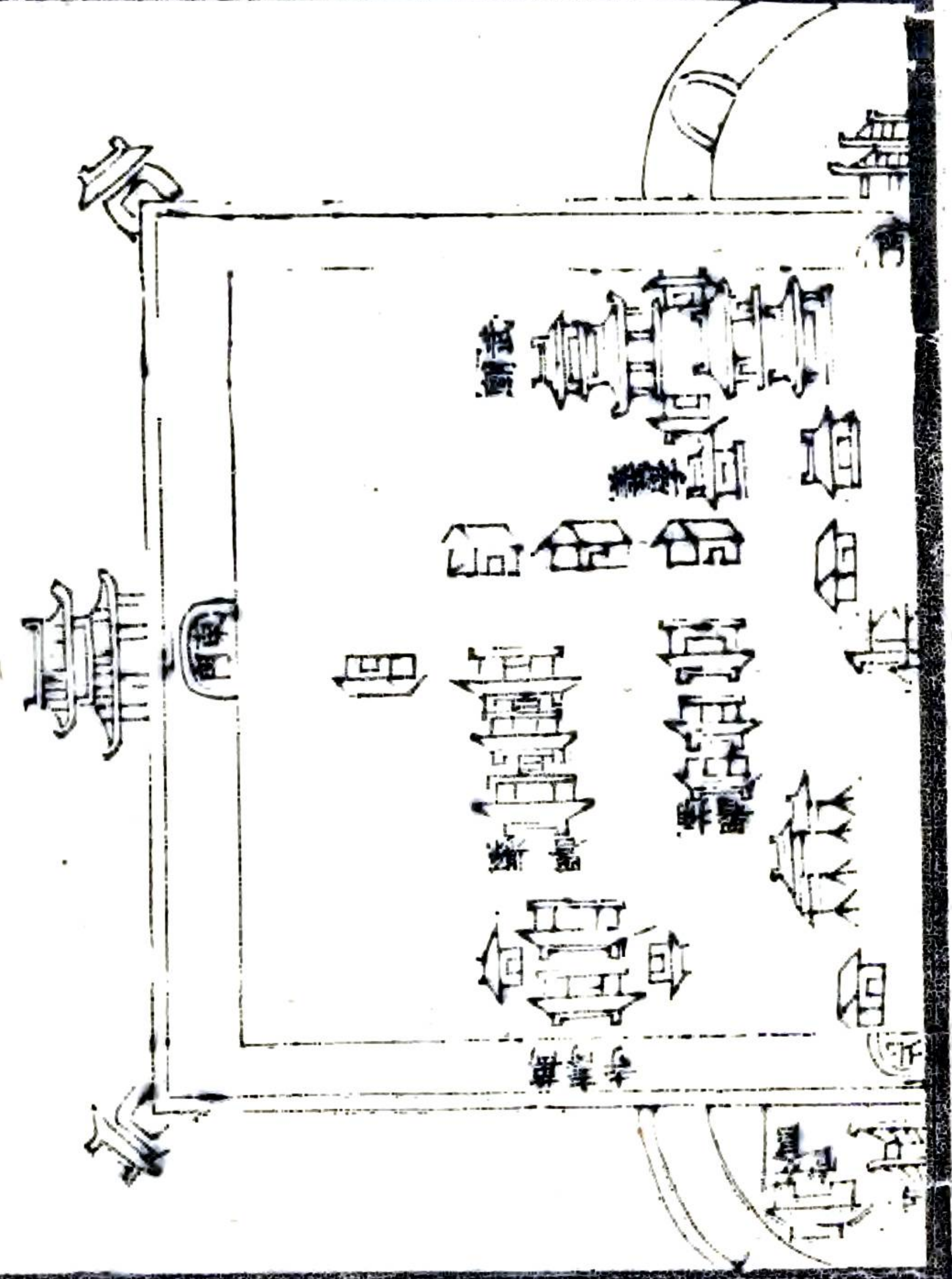
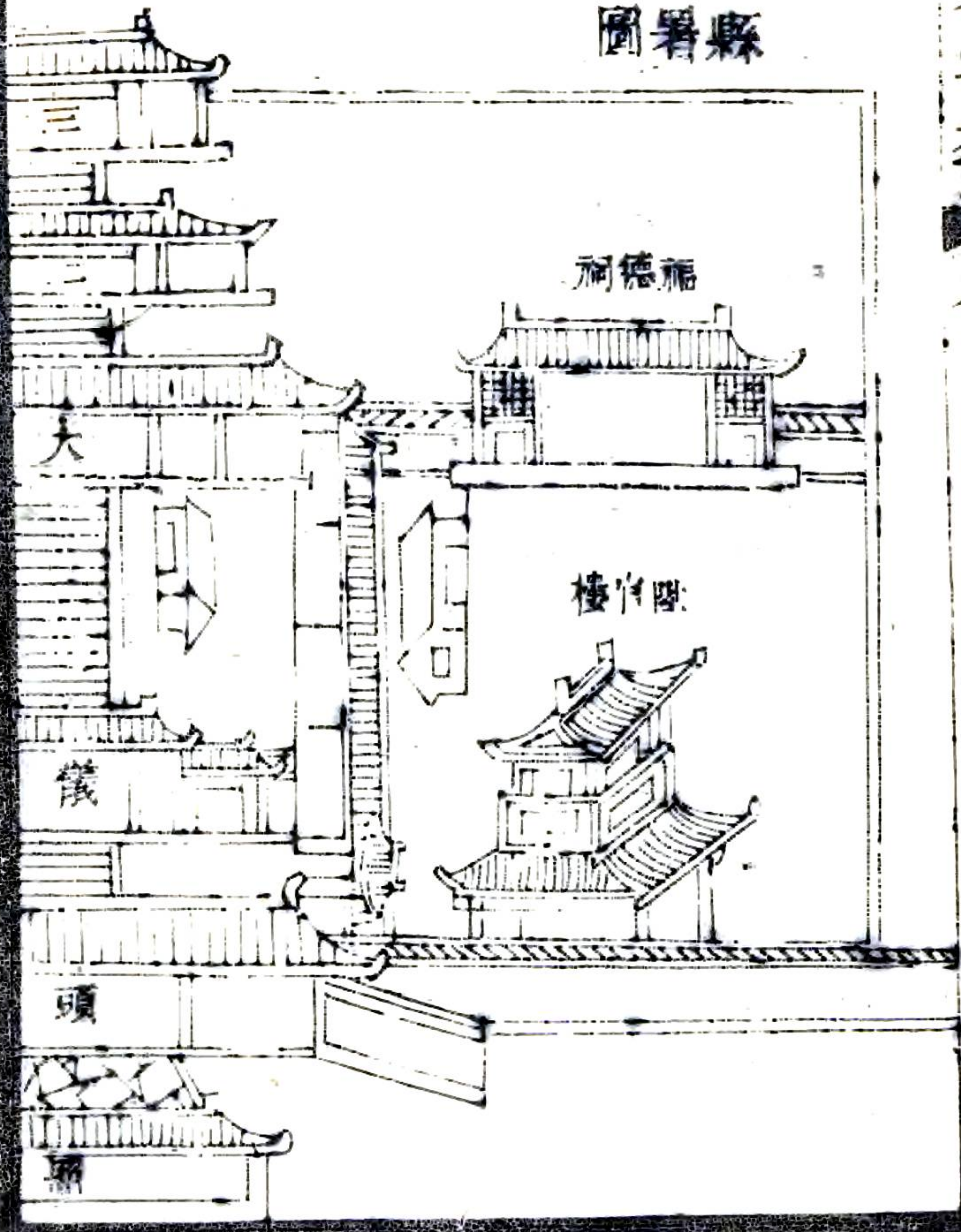
靜字界



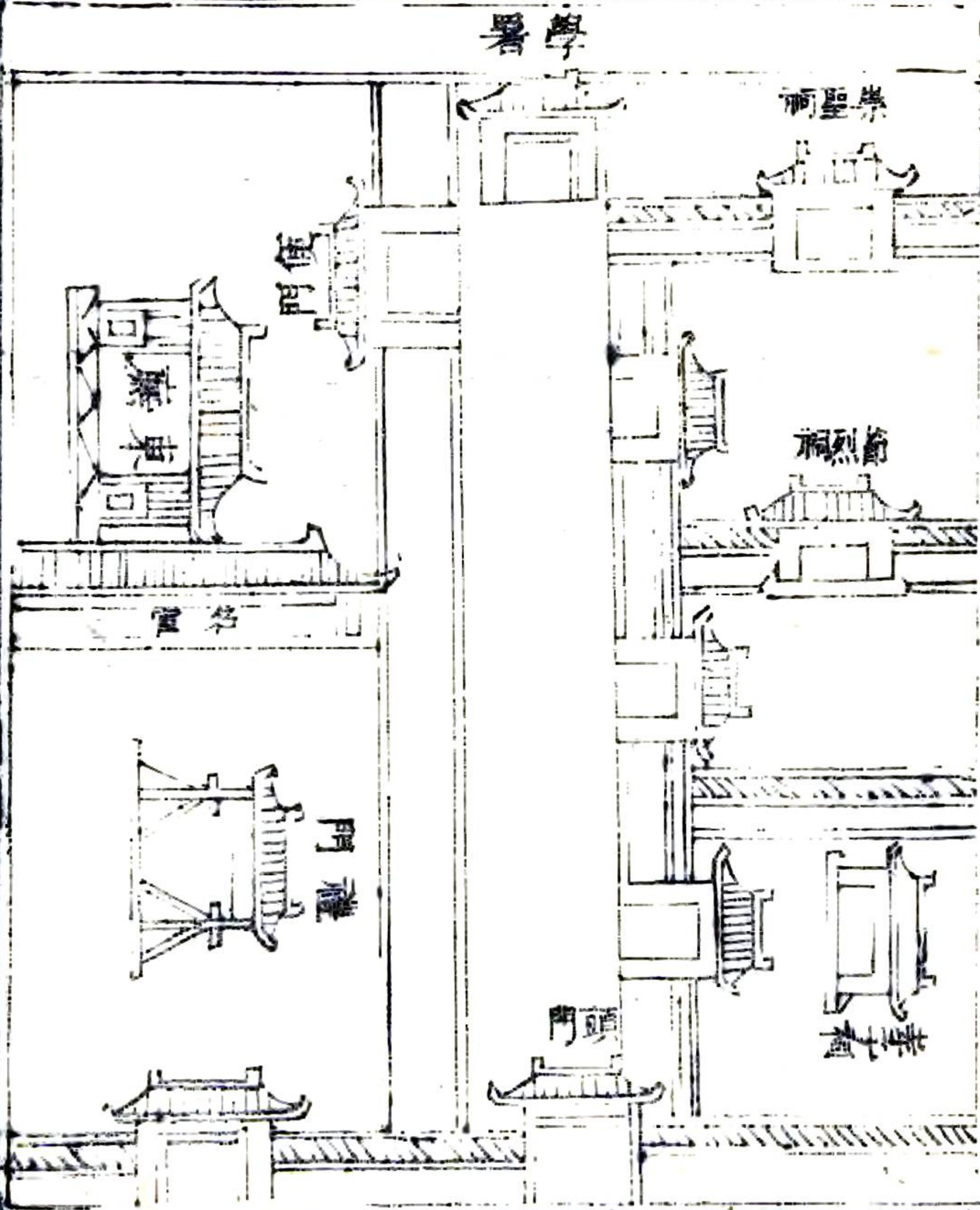
界字靜
 羅西川
 李家灣
 馬家灣
 孫家灣
 楊柳兒
 黃家灣
 屈臣山
 大石川
 李家灣
 馬家灣
 孫家灣
 楊柳兒
 黃家灣

會縣志 卷一 圖象

縣署圖

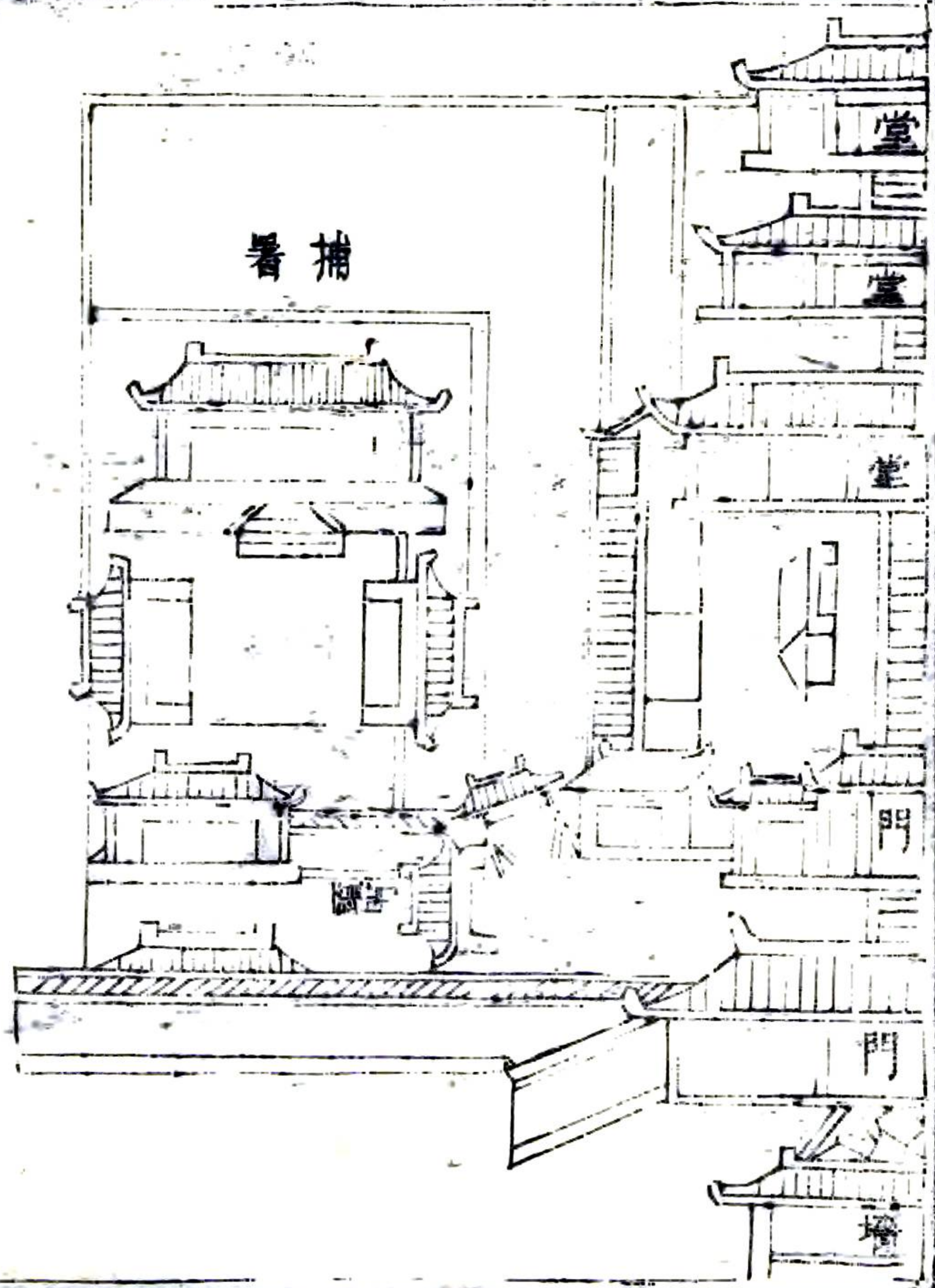


文廟圖

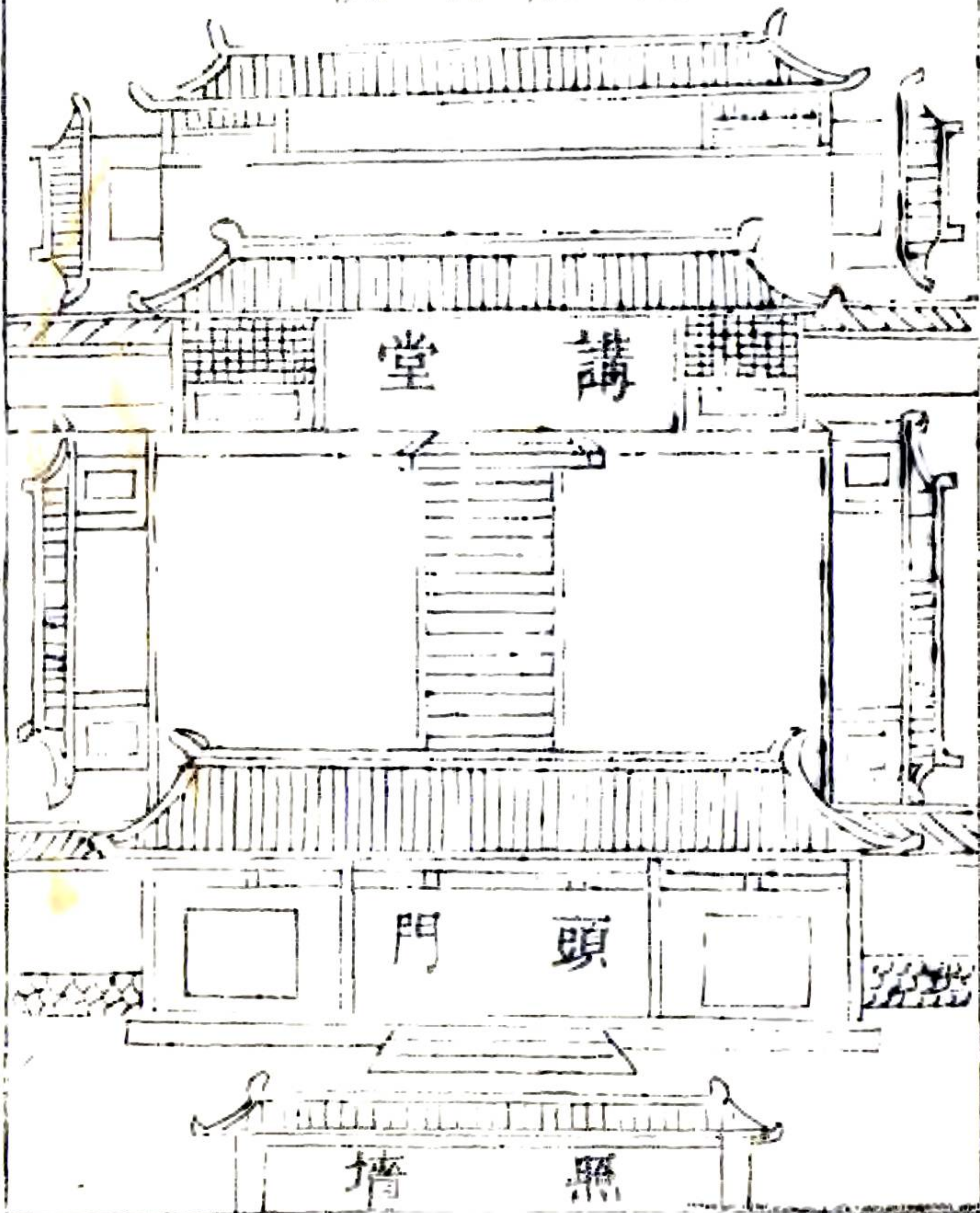


會縣志 卷一 圖象

六



院書陽枝

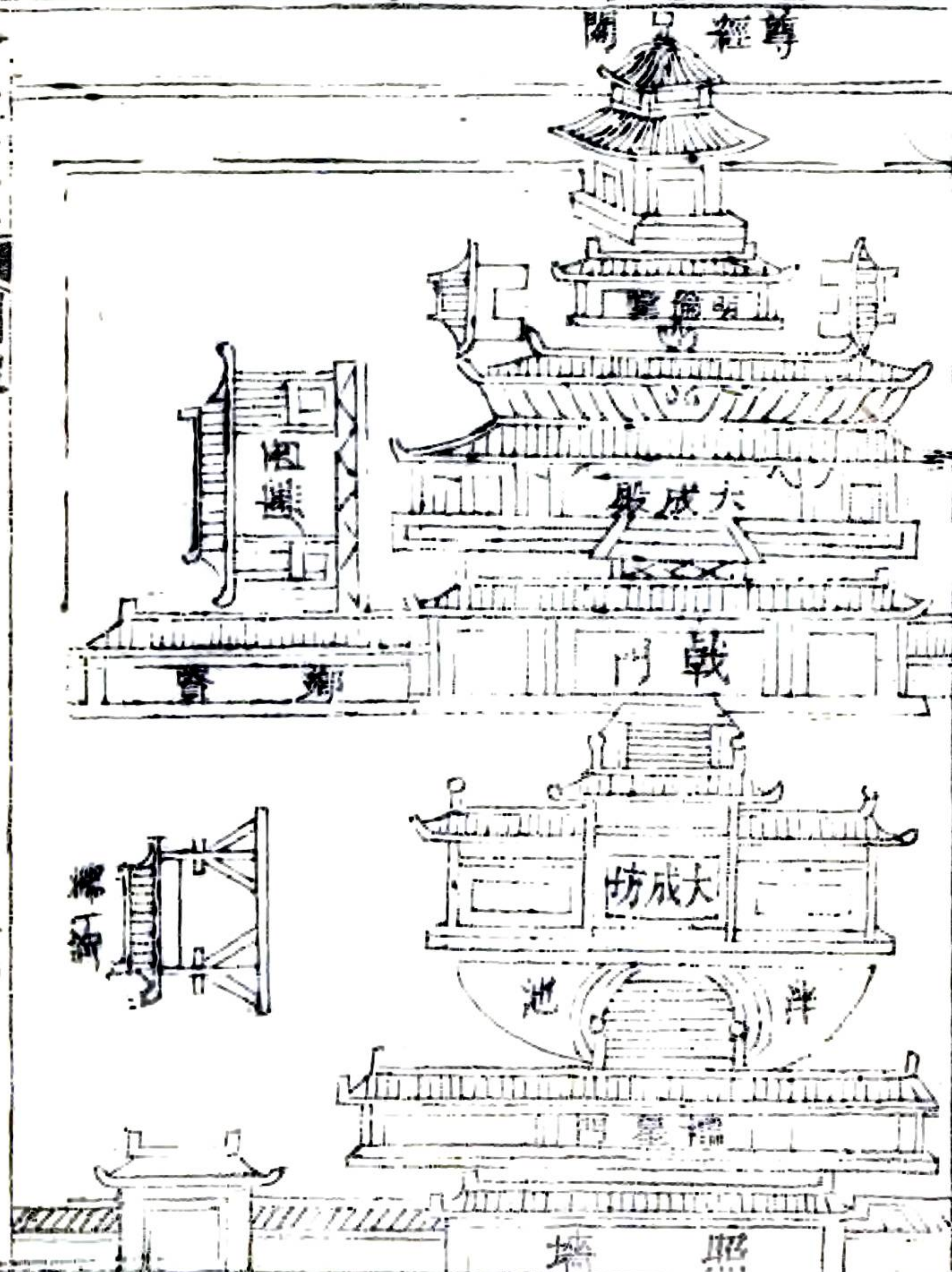


會寧縣志

圖象

七

尊經閣



泮池

會寧縣志卷之二

楚南畢黃階纂修

輿地志

沿革關

疆界堡

里甲鎮

山川古蹟

市廛

秦稱百二山河天府之雄圖也會邑地控三邊而縣居四塞南扼式虎桃華之勝北枕龍頭紫微之雄左鴉嶂而右馬原帶黃河而襟祖厲覽山川之形勝儼然西維之鎖鑰焉

沿革

會寧在禹貢雍州之域周為西鄙秦非子封疆界外本為

會寧縣志

卷二

輿地

羗戎所居累世攘拓以河為境春秋戰國皆為秦地始皇

罷侯置守為隴西郡地然匈奴羗虜猶時寇邊二十三年

遣蒙恬築長城以防胡起臨洮經渭州抵延安此為長城

塞內地漢移隴西郡治秦

即今秦州

而以古隴西郡置襄武縣

故城在隴西城南五里

此為襄武地武帝開邊築塞置十三州以隴

西為涼州治隴

即今隴西

分襄武置枝陽縣屬金城郡

即今漢因之尋廢枝陽置祖厲縣

故城在今郭城驛

屬安定郡後漢屬

武威郡前涼張軌時廢後魏置烏水縣又析烏水南置會

寧縣縣名自此始西魏置會州後周移會州於鳴沙

今中衛縣

尋廢隋開皇十六年復置會寧縣屬平涼郡而烏水省入長川屬隴西郡唐武德二年以平涼郡之會寧縣鎮置西會州九年復置烏蘭縣與會寧並屬焉隸關內道貞觀八年以足食故改粟州徙治州西南尋復舊天寶元年改會州為會寧郡廣德後沒於土番宋紹聖三年築安西城在靖遠省烏蘭更置敷川縣改會寧為西寧縣築西連城故城在今縣城北三十里而徙治焉仍屬會州隸涇原路今平涼府元符八年改隸熙河路九年初城會州以安西城北六砦隸之紹興初陷於金金以西寧屬秦州隸熙秦路省敷川更置

會寧縣志 卷二 輿地

保川縣在縣北一百六十里屬會州隸熙洮路貞祐四年陞西寧為

州以甘谷雞川今通渭地治平今靜寧州三縣來屬定興初俱陷於

西夏僑治州西之會川城在縣北一百六十里號新會州元光二年

復舊會州為夏人據郭蝦蟇復天興初陷於元元以保川猶金省甘

谷鷄川入通渭縣治平屬隴干縣今靜寧州併省西寧州為縣

棄新會州徙舊會州治西寧元世祖至元七年併縣入州

隸鞏昌路明洪武三年省會州併保川追隨唐舊名置會

寧縣棄西寧移今治屬鞏昌府隸陝西布政司

初編戶一十六里正統二年築靖虜衛今靖遠縣分北境軍戶

以屬而縣屬編戶減併一十二里

國朝因之以近縣望臨蘭二衛並吳秋二百戶屬焉隸甘肅

布政司

通志沿革表例以總部統郡以郡統縣而國路府與郡
并列今悉倣之但秦分天下為三十六郡宋分天下為
十五路則係統轄宜列之總部若漢之郡元之路則係
分隸宜列於總部之下至歷代稱州或為分隸或屬郡
路各及當時之制別而列之其
間分析改置亦於表內附詳焉

總部

郡路府

縣

唐虞

夏商

會寧縣志 卷二 輿地

三

周

俱羗戎

周孝王命秦非
子王馬於汧渭
間封附庸國平
王元年封秦襄
公為諸侯襄王
二十八年秦穆
公西伐戎得由
余遂伯西戎闕
地千里

秦

隴西郡

始皇罷封建置
隴西郡十三年
命將軍蒙恬伐
休屠郤七百里
收河南地築長
城起臨洮經渭
州為長
城內地

漢 凉州刺史部

隴西郡

襄武縣

武帝六年帝西
巡隴至崆峒
山臨祖厲
河而返

襄武縣治在今
隴西此為襄武
北境

金城郡

枝陽縣

武帝時分襄武
北境置枝陽改

會寧縣志 卷二 輿地

四

東漢

安定郡 今平涼府

祖厲縣

後漢改隸武威
郡延熙中淪於
魏

初為隗囂所據
光武建武十年
歸漢

三國魏

隴西郡

烏水縣

會寧縣
析烏水之
南境分置

晉 秦安刺史部

隴西郡

南朝 秦州刺史部

會州

隋

西魏書後周後
會州於鳴沙尋
廢

平涼郡

會寧縣

開皇十九年党
項寇會州詔隴
西兵討降
大業間陷于可
隆九年秋煬帝
遣裴矩安集隴
右存問可隴曷
汗于會寧與訂
盟而歸
義寧元年隴右
盜起金城校尉
薛舉自稱西秦

會寧縣志卷二輿地

五

霸王隨稱帝將
兵攻天水克之
盡有隴
右之地

唐 關內道

西會州

會寧縣

貞觀間改粟州
天寶初改會寧
郡尋復舊
烏蘭縣與會寧
分置

開元二年八月
吐番寇隴西詔
隴右道發諸團
兵萬人集會州
禦之廣德初吐
番入寇盡取隴
右之地

五代俱天雄節度使

宋

涇原路

熙河路

元符間
改隸

金

熙秦路

會州

會州

元豐中陷於夏
人元符二年收
復秋八月初城
會州復以安西
城北六砦隸之
紹興初陷於金

秦州

西寧縣

敷川縣省烏蘭
改置

崇寧三年置建
炎四年沒於金

西寧縣

貞祐四年陞為
州以甘谷雞川

會寧縣志 卷二 地理

六

熙洮路

會州

定興初夏人攻
會州據之元光
二年郭蝦蟆復
之天興陷於元

元

陝西行省

鞏昌路

會州

封太子忙阿刺
為安西王開府
鞏昌路鎮秦
隴涼蜀之地

初以會州地震
城圯移治西寧
縣至元七年
併縣入州

保川縣省敷川
改置

大定二十二年
改置

治平三縣屬之
定興初陷於西
夏僑治會川城
號新會州尋復
舊會州

明 陝西承宣布政使鞏昌府

會寧縣

天順二年設靖遠衛於舊會州嘉靖十五年套部人犯自秋歷冬掠安定會寧通渭三縣隆慶元年套虜自老龍灣犯入郭城驛肆行劫掠萬歷元年套虜渡河入犯出烟筒溝至青家驛大掠而去二年山後虜又從塔兒口搶安定馬

會寧縣志 卷二 輿地

七

國朝甘肅承宣布政使司鞏昌府

會寧縣

初仍明制隸陝西布政司康熙二年分隸右布政使鞏昌五年改為甘肅布政司移駐蘭州

營會寧被其荼毒五年乃設兵糧道駐靖遠整飭兵餉國初以鞏昌臨洮蘭州三衛並吳百戶秋百戶屬之

疆界

一四境之內凡廣南北二百八十五里延袤東西二百五

十五里

一正東由東勝門至界守舖一百三十五里過界屬靜寧

一正南由通寧門至邀食峴六十里過界屬通渭

一正西由西津門至雞兒嘴二十里過界屬安定以河為界

一正北由安靜門至大蘆子二百二十五里過界屬靖遠

一東南至梁家河九十里過界屬通渭

一西南至牛營堡一百一十里過界屬安定通渭二縣

會寧縣志卷二 輿地

八

州廳

一東北至墻匡溝二百五十里過界屬固原鹽茶靜寧三

一西北至碾子原二百八十里至黃河

一西至蘭州省城三百六十里

一西南至鞏昌府二百一十五里

一東至西安省城一千五十里至潼關一千二百三十里

至

京師三千五百八十里

里甲

縣制原額一十六里明正統二年因殘虜寇邊更置靖虜衛分北境軍戶以屬而縣屬編戶減併一十二里曰保川里在縣西南西寧里在縣南第二川在縣東新豐里碁布各里偏南里在縣南什字川在縣東黃川里在縣東北朱家里在縣北永寧里在縣北原川里在縣東北關川里在縣北坊廓里環縣城以上各里分爲十甲我

朝附以鞏昌衛之東南北三路後又益以臨洮蘭州兩衛及蘭州廳之吳秋二百戶至此幅頓益廣鞏昌衛有東南北三路每路分爲十旗

會寧縣志

卷二

輿地

九

臨洮衛有謝家岔柳家岔第二土平頭後川口

蘭州衛有左所右所前所後所

蘭州廳有吳百戶秋百戶

乾隆九年閣督黃因賦役不清飭以庄村輻輳分爲四十八適中令民便於自封投櫃惟四衛依舊

本城 泗潦 孫家塬 翟家所 楊富岔

黃家岔 鬧店子 青家驛 界守舖 宋吉川

劉家岔 白土坪 廟兒岔 小南岔 掌裡

孟家口 南峪川 大博作 秋子樹 新添舖

萊岔 松樹岔 鹹灘舖 薜棘灘 橋溝

隴西川 梁家河 磚井子 水頭 高窰溝

漢家岔 碾子塬 底南岔 泉坪 平岔

老鴉溝 西番岔 西中灘 乾溝驛 四十里舖

房吳家 韓家山 郭城驛 腰井 西坡姜家

上程家 鎖家河 小水堡

山川 附鄉村

鴉嶂山 縣東二里自屈吳山至此為一大聚會乃縣治之脈

古堆坪山 鴉嶂山右五峰 龍頭山 縣北二里 聯鴉嶂山

會寧縣志 卷二 輿地 十

桃華山 縣南二里自六盤山經靜寧蜿蜒至此崖起土石皆赤濃若桃華上有石洞仙龕

式虎山 縣南三里狀如虎蹲麓有七星石出林二水分流至縣城合為縣南之屏鎮

馬原山 縣西南二里來自隴西北嶺至龜巖山而止其上平廣週百餘里形圓如餅明太僕寺牧馬之地故名牧馬原又名蒸餅山

龜巖山 縣西北二十里聯馬原山乃縣西之屏鎮

紫微山 縣北五里山最高峻晴嵐與屈吳山相映乃縣北之屏鎮有稍岔水出焉

翟家山 縣東二十里苦水出焉流至縣南合眾水而環繞城郭

鳳凰山 縣西十里有 丁盤山 縣南五十里 下有甘泉

鐵木山 縣西北二十里林木蔭翳色黑如鐵又云元宰臣帖木兒遊牧於此名帖木山訛為鐵木自馬寒山

此為試讀，需要完整PDF請訪問：www.ertongbook.com