# 중국



국토와 자원
역사 개황
행정구획과 도시
국민

정치체제와 국가기구
중국 외교
국민경제
환경보호

교육과 과학기술
생활과 문화
토픽

외문출판사

需要全本请访问 www.ertongbook.com

**图书在版编目（CIP）数据**

中国. 2011 : 韩文 / 钟欣编 ; 外文出版社韩文编译部译.
—北京 : 外文出版社, 2011
ISBN 978–7–119–07187–9
Ⅰ. ①中… Ⅱ. ①钟… ②外… Ⅲ. ①社会主义建设
成就 – 中国 – 2011 – 韩文 Ⅳ. ①D619

**中国版本图书馆CIP数据核字(2011)第140407号**

**撰　　稿：**崔黎丽　潘　灯　王传民　王奎庭　王振红　熊冰頔 等
**图　　片：**新华社图片社　CFP　人民画报社　CNS　CTPS
Bernardo De Niz　Bobby Brill　陈林峰　陈顺国　陈卫东　邓　佳
杜泽泉　方东风　高　勇　胡卫国　黄君毅　金建潮　兰佩瑾　李　丹
李　林　李　涓　李茂达　李显波　刘春根　楼庆西　Lowell Bennett
陆　敏　罗文发　马井生　茹遂初　孙剑江　孙树明　孙永学
徐子翘　杨逸畴　伊　海　银道禄　游云谷　俞　亮　虞向军
郁向阳　王　磊　王　涛　吴卫东　张　锷　张书奇　张顺春　曾向强
**中文审定：**萧师铃
**文图审定：**徐明强
**韩文翻译：**安义运　崔玉实
**韩文审定：**安义运
**责任编辑：**蔡莉莉　文　芳
**地图制作：**北京好山河文化发展有限公司
**审 图 号：**GS（2011）763号
**装帧设计：**北京夙焉图文设计工作室
**制　　版：**北京维诺传媒文化有限公司
**印刷监制：**冯　浩

**中 国**
钟　欣 编

**出版发行：**外文出版社有限责任公司
地　　址：中国北京西城区百万庄大街24号　　邮政编码：100037
网　　址：http:// www.flp.com.cn　　电子邮箱：flp@cipg.org.cn
电　　话：008610–68320579（总编室）　008610–68327750（版权部）
008610–68995852（发行部）　008610–68996158（编辑部）
**印　　制：**外文印刷厂
**开　　本：**889mm × 1194mm　1/32
**印　　张：**7
**版　　次：**2011年9月第1版第1次印刷
**书　　号：**ISBN 978–7–119–07187–9
09900（韩）（平装）

**版权所有　侵权必究**　　如有印装问题本社负责调换（电话：68995960）



총 기 획: 저우밍웨이 (周明偉)
주 간: 저우밍웨이 (周明偉) 궈창젠 (郭長建) 황유이 (黃友義)
편집위원: 리전궈 (李振國)
후카이민 (胡開敏)
책임편집: 쉬밍챵 (徐明强)

2011년 제1판

알림
외문출판사의 도서(중국어판과 영어판 전문)는 이미 중국인터넷 뉴스센터에 입력되어 있음. 도메인은
http://www.china.org.cn

외문출판사 출판
(中國北京百萬莊24號)
우편번호 100037

ISBN 978-7-119-07187-9

중화인민공화국 경내에서 인쇄

需要全本请访问 www.ertongbook.com

# 머리말

중국은 유구한 역사를 지닌 나라입니다. 이 땅에는 만리장성·진(秦)대 병마용·고궁(故宮)·쑤저우(蘇州) 정원 등 세계유산이 산재해 있으며 위대한 교육가 공자(孔子)와 <손자병법>의 저자 손무(孫武) 등 고대 명인들이 세인들에게 널리 알려져 있습니다.

1949년 톈안먼(天安門) 성루에서 개국대전이 거행된 지도 이미 60여 년이 되었습니다. 지나간 60여 년은 새 중국의 생명력이 분발하는 60여 년이었습니다. 특히 개혁 개방 30여 년 이래의 대담한 시험은 중국으로 하여금 경제가 지속적인 고속 성장을 이루게 하였고 침묵을 지키던 나라가 궐기해 일어나는 나라로 탈바꿈하게 하였습니다. 따라서 세인들은 유구한 중국 문명에 관심을 돌릴 뿐만 아니라 현재의 모습과 미래에 대해서도 보다 관심을 돌리게 되었습니다.

<중국>은 중국을 이해하려는 한국 독자들을 위한 입문서로서 중국의 기본 상황을 정치·경제·문화 등 각 분야별로 나누어 현황과 발전 추세를 소개하고 있습니다. 이를 통해 독자들은 중국의 국제 교류·문화 교류·경제 성장·환경 보호·과학 기술 및 교육의 발전 등 각 분야의 최신 동태를 파악하게 될 것이고 따라서 중국에 대한 이해를 깊이 할 수 있게 될 것입니다.

우리는 이 책자가 독자 여러 분에게 도움이 되기를 바람과 동시에 수시로 좋은 의견들을 보내주었으면 합니다.

# 목 차


## 12 국토와 자원

강역 / 산맥 / 고원 / 평원 / 분지 / 강하천 / 호수 / 기후 / 토지 / 광산물 / 동물과 식물



공중에서 중국 대륙을 내려다보면 지세가 마치 계단처럼 생겼는데 평균 해발 4,000m 이상 되는 칭짱 ( 青藏 ) 고원에서 수심 200m 미만인 대륙붕 천해구역에 이르기까지 서에서 동으로 내려가면서 4 개의 층계를 이루었다.

## 32 역사 개황

유구한 문명 / 통일과 문명 전파 / 17 세기 이후의 변천 / 역사적 발자취



태고의 대우치수 ( 大禹治水 ) 에서 그 후 고대의 4 대 발명에 이르기까지, 상아분월 ( 嫦娥奔月 ) 의 전설에서 중국 첫 유인 우주선의 성공적 비행에 이르기까지 기나긴 역사적 발전 과정에서 중국인들은 눈부신 동방문명을 창출해 내었다.

## 46
## 행정구획과 도시



행정 구획 / 베이징시 / 상하이시 / 톈진시 / 충칭시 / 홍콩특별행정구 / 마카오특별행정구 / 타이완 / 도시화 발전과정

현재 중국에는 23 개 성, 5 개 자치구, 4 개 직할시, 2 개 특별행정구가 있다. 개혁 개방 이래 경제가 고속 발전함에 따라 중국의 도시화 발전과정도 계속 빨라지고 있다.

## 64
## 국민



인구 현황 / 인구 증가 / 인구 노령화 / 민족 / 언어와 문자 / 전통 명절 / 종교

중국 대륙은 세계적으로 가장 많은 인구를 보유하고 있으며 56 개 민족이 화목하게 살고 있고 한 (漢) 족을 주체로 하여 크게는 잡거하고 작게는 집거하고 있다. 한어 (漢語) 는 중국의 통용 언어이고 소수민족은 대부분 자기의 언어를 가지고 있다.

## 80
## 정치체제와 국가기구



헌법 / 정치제도 / 전국인민대표대회 / 국가 주석 / 국무원 / 중앙군사위원회 / 지방 각급 인민대표대회와 인민정부 / 인민법원 / 인민검찰원 / 중국인민정치협상회의 / 정당과 사회단체

중국 정치제도의 기본구조는 중국공산당의 통일적인 영도 하에 인민대표대회제도와 다당협력과 정치협상제도, 민족구역 자치제도를 실시하는 것이다.

94
중국 외교

외교정책 / 선린 우호 관계의 증진 /
개발도상국과의 관계 / 강대국과의 관계 /
다자 업무에 적극 참여

신중국이 창건된 이래 중국은 줄곧 독립적이고 자주적인 평화 외교정책을 견지하며 평화적 발전의 길을 걸어왔다. 평화공존 5 개 원칙에 기초하여 중국은 주변국가, 발전도상국가, 세계 강대국과의 쌍무 우호 협력관계 발전을 중요시하고 있다.



108
국민경제

경제 발전 / 경제 체제 / 경제구조 /
대외 개방에서 전면 개방에로 /
지역적 협력 발전과 종합적 개혁 / 농업 / 공업 / 서비스업

30 여 년의 개혁 개방을 거쳐 중국은 초보적으로 사회주의 시장경제체제를 확립함과 동시에 넓은 영역, 다차원, 중점적이고 시험과 보급이 결합된 전방위의 대외 개방 패턴을 형성하여 중국경제의 비약적인 발전을 가져왔다.



150
환경보호

환경 보호 법제와 체제 / 환경보호 모드 /
기후 변화에 대비 / 대기 처리 / 수질 오염 처리 /
삼림 자원 보호 / 자연보호구 / 멸종위기 동식물 보호 /
민간 환경 보호 / 국제 환경 협력

최근 몇 해 이래 중국 정부는 예방 위주와 종합적 정비를 중요시하며 전면적으로 추진하고 중점적으로 돌파하는 환경보전 방침으로 경제성장만 중요시하고 환경 보호를 경시하던 데서 환경 보호와 경제 성장을 다 같이 중요시하는 데로 전환하여 환경을 보호하면서 발전을 추구하고 있다.



168
교육과 과학기술

교육시스템 / 교육 기획 / 국제 교육 교류 /
과학 기술 발전 /
과학기술 혁신 / 국제 과학 기술 협력 / 사회 과학

60 여 년, 특히 개혁 개방 30 여 년의 꾸준한 노력을 거쳐 13 억 인구를 보유한 발전도상국가인 중국은 점차 세계 최대 규모의 교육시스템을 구축하였다.



180
생활과 문화

사회생활 / 스포츠 / 문화와 예술 / 매스 미디어

중국은 13 억이 넘는 인구를 가진 강대국이다. 세계은행의 빈곤 표준 통계에 의하면 20 여 년 동안에 중국 정부는 5 억이 넘는 인구를 빈곤에서 벗어나게 하였으며 중국인들의 생활은 60 여 년 전 건국 초기에 비해 거대한 변화를 가져왔다.



218
토픽

지나온 '11 · 5'

'11 · 5' 계획 중 86.4% 의 지표 수행률은 '10 · 5' 계획의 64.3% 와 '9 · 5' 계획의 75% 수행률보다 훨씬 높다. 그러나 경제사회의 전면적이고 조화로우며 지속가능한 발전을 이루는 것이 장기간의 중요한 과업으로 나서고 있다.

222
부록

일부 상용 웹사이트

# 세계지도에서의 중국 위치




需要全本请访问 www.ertongbook.com


북
미
주
남
미
주
주



공중에서 본 칭짱(青藏)고원

강역 / 산맥 / 고원 / 평원 / 분지 /
강하천 / 호수 / 기후 / 토지 / 광산물 / 동물과 식물

# 국토와 자원

공중에서 중국 대륙을 내려다보면 지세가 마치 계단처럼 생겼는데 평균 해발 4,000m 이상 되는 칭짱(青藏) 고원에서 수심 200m 미만인 대륙붕 천해구역에 이르기까지 서에서 동으로 내려가면서 4 개의 층계를 이루었다. 중국의 육지면적은 유럽의 전체 면적과 거의 맞먹지만 중국 각지의 지형은 지모의 격차가 크고 자원의 분포도 서로 다르다.





# 강역

중화인민공화국은 아시아 대륙의 동부, 태평양 서안에 위치해 있다. 육지 면적은 960만㎢로 러시아와 캐나다에 이어 세계에서 세 번째로 큰 나라이다. 중국의 영토는 북으로 머허(漠河) 이북의 헤이룽강(黑龍江) 강심에서 시작하여 남으로 난사군도(南沙群島) 남단의 쩡무안사(曾母暗沙)까지 남북간 거리가 약 5,500km이다. 또 동으로는 헤이룽강과 우쑤리강(烏蘇里江)이 합류하는 곳에서부터 서쪽으로 파미르고원까지 동서간 거리가 약 5,200km이다.

중국 육지 국경선의 총 길이는 2만 2,800km로 동쪽으로는 조선, 북쪽으로는 몽골, 동북쪽으로는 러시아와 인접해 있으며 서북쪽으로는 카자흐스탄·키르기스스탄·타지키스탄과, 서쪽과 서남쪽으로는 아프가니스탄·파키스탄·인도·네팔·부탄 등 국가와 이웃해 있고 남쪽으로는 미얀마·라오스·베트남과 연접해 있다. 중국의 동부와 동남부 지역은 한국·일본·필리핀·브루나이·말레이시아·인도네시아 등과 바다를 사이두고 마주해 있다.

중국 대륙의 해안선 총 길이는 1만 8,000km이며 해안선의 지세가 평탄하여 유명한 현대식 항구가 많고 대부분이 겨울에도 얼지 않는 부동항이다. 중국의 동부와 남부 연안은 발해와 황해·동

## 중국 강역 안내도




러 시 아
몽 골
헤 이 룽 강
베이징
조선
발 해
한국
인 민 공 화 국
하 황
일 본
황 해
양 쯔 강
동 해
란 창 강
츠웨이서
다오위도
타 이 완 해 협
타이완도
펑후열도
미얀마
시 강
베트남
뚱사군도
라오스
태국
남 해
하이난도
필리핀

해·남중국해와 연접해 있고 해역 면적은 470 여만 ㎢에 달한다. 발해는 중국의 내해 ( 內海 ) 이며 황해와 동해·남중국해는 태평양의 주변 해양이다.

중국 해역에는 크고 작은 섬 7,600개가 분포되어 있는데 그 중 가장 큰 섬은 타이완도 ( 臺灣島 ) 로 면적이 3만 6,000 ㎢에 이른다. 다음으로 큰 섬은 하이난도 ( 海南島 ) 로 면적이 3 만 4,000 ㎢이다. 타이완도 동북 해상의 댜오위도 ( 釣魚島 ) ·츠웨이도 ( 赤尾島 ) 는 중국 최동단에 위치한 섬이다. 남중국해에 분포되어 있는 섬과 암초 그리고 해변을 통털어 남중국해 군도라고 부르는데 중국 최 남단에 위치해 있으며 위치에 따라 뚱사군도 ( 東沙群島 ) ·시사군도 ( 西沙群島 ) ·중사군도 ( 中沙群島 ) ·난사군도 ( 南沙群島 ) 라고 부른다.

## 산맥

중국에는 평균 해발 6,000m 이상 되는 산맥이 9 개, 평균 해발 4,000m 이상 되는 산맥이 20 여 개나 된다. 히말라야산맥은 중국 경내의 최고 산맥으로 중국과 인도·네팔 등 국가의 국경에 호형을 이루며 분포되어 있다. 이 산맥에는 해발 7,300m 이상 되는 산봉이 30 여 개, 해발 8,000m 이상 되는 고봉이 11 개나 되며 주봉인 초모룽마봉은 해발 8,844.43m 로 세계에서 가장 높은 산봉우리이다. 카라쿤룬산

중국 지형 안내도

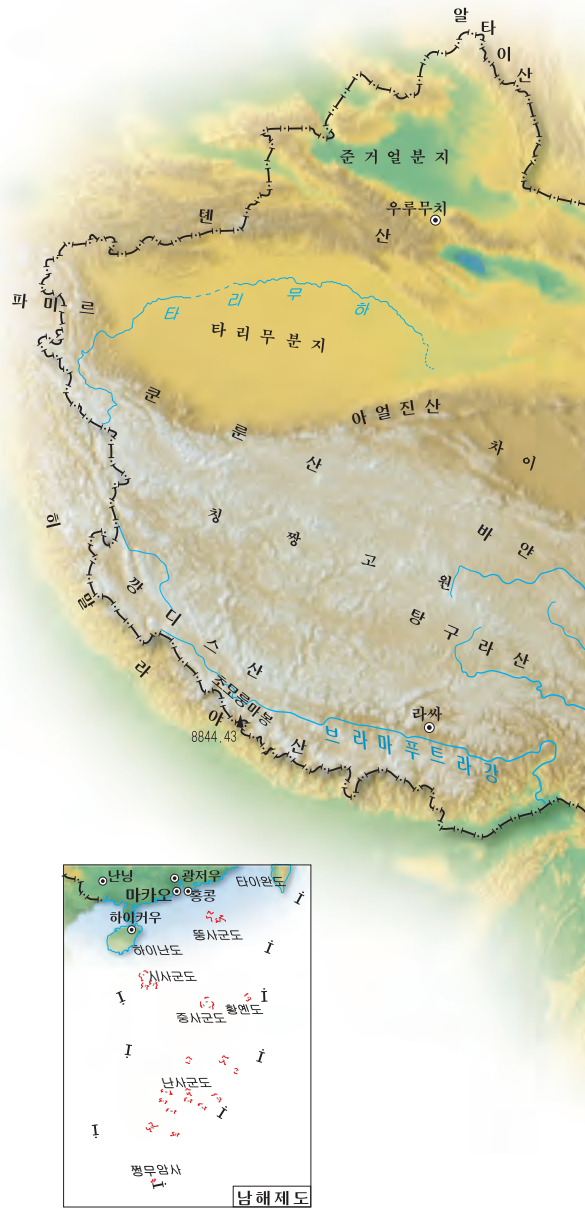




需要全本请访问 www.ertongbook.com