



Knowledge

Discovery

Young Explorer

学生探索者



最向往的环球旅行

# 世界最美的地方

《学生探索者》编委会 编



吉林出版集团有限责任公司

《学生探索者》编委会 编

Young Explorer  
学生探索者

# 世界最美的地方

Discovery



吉林出版集团有限责任公司

## 图书在版编目 (CIP) 数据

世界最美的地方 / 《学生探索者》编委会编. — 长春 : 吉林出版集团有限责任公司, 2010.7  
(学生探索者)  
ISBN 978-7-5463-3235-2

I. ①世… II. ①学… III. ①名胜古迹—世界—青少年读物  
IV. ① K917-49

中国版本图书馆 CIP 数据核字 (2010) 第 120511 号

出版策划 : 孙亚飞

责任编辑 : 李延勇

文图统筹 : 杨 陆

封面设计 : 夏 鹏

版式设计 : 韩少杰

排版制作 : 北京智慧灵动广告

美术编辑 : 罗小玲

图片提供 : 华盖创意图像技术有限公司

北京全景视觉网络科技有限公司

达志影像 中国图片网

FOTOE.COM

新华社摄影部

深圳超景图片有限公司


学生探索者

# 世界最美的地方

最向往的环球旅行

出 版 : 吉林出版集团有限责任公司 (www.jlpg.cn)  
(长春市人民大街4646号, 邮政编码 130021)

发 行 : 吉林出版集团译文图书经营有限公司  
(http://shop34896900.taobao.com)

制 作 :  (www.rzbook.com)

印 刷 : 北京威远印刷厂

开 本 : 787 × 1092mm 1/12

印 张 : 12

字 数 : 120千字

版 次 : 2010年8月第1版

印 次 : 2010年8月第1次印刷

定 价 : 15.80元





世界的各个地方都以不同的美展现着自己独特的魅力，同一片天空下，变换着不同的风景；同样的空气中，弥漫着不同的气息；同一缕月光里，回荡着不同的歌声……

我们深爱的这个星球，把它的美毫无保留地呈现在我们的面前。从喜马拉雅山脉到地中海岸；从塞伦盖蒂草原到北极的冰山；从艾尔斯巨岩到加勒比海滩……无论是雪山的圣洁、永恒的神庙、奔腾的角马、缤纷的晚霞还是微微的涛声都无法完整描绘这世界的美。当这些风景鲜活地铺陈在你面前时，你所能做出的唯一反应，就是不由得惊叹与折服。

山崩地裂的大气磅礴让你振奋，青峰碧波的秀美静谧令你痴醉；暮色中的古老城墙、斑驳的石板小路，无不让你驻足流连。当你的目光停留在这光彩夺目的照片上，心中默念着书中优美的文字，手指在纸页间滑过，你就来到了书中的地方，置身其中，感受那一切的美好。这个世界上，有着一个个远古今朝、人神自然创造的奇迹，等待着生而有涯的充满好奇的人们去学习、知晓、赏析、领悟、融入。让我们哪怕不能亲临其境饱享，至少在本书的笔墨图画中，领略这份美丽与奇迹。带我们驰骋在梦的边缘，让美无处可逃！

世界最美  
的地方  
现在就旅行吧



# National Geographic



最 向 往 的 环 球 旅 行


## Contents 目录



6~33

### 山水间的华美乐章

- 阿尔卑斯山脉 / 6  
——大自然的宫殿
- 落基山脉 / 10  
——人与自然的交响曲
- 乞力马扎罗山 / 14  
——皎洁瑰丽的赤道雪山
- 大特顿山 / 18  
——云深不知处
- 安纳布尔纳峰 / 20  
——最难以逾越的高度
- 多瑙河 / 22  
——蓝色的幸福时光
- 密西西比河 / 26  
——河流之父
- 的的喀喀湖 / 28  
——漂浮的世外桃源
- 安赫尔瀑布 / 30  
——坠落天际的七彩蛟龙
- 维多利亚瀑布 / 32  
——雷霆之烟



34~77

### 舞动的自然音符

- 美国大平原 / 34  
——充满诗意的画卷
- 塞伦盖蒂草原 / 38  
——在神秘中狂野
- 潘帕斯草原 / 42  
——牧羊人的欢歌
- 北海道草原 / 45  
——惋惜的芳甸
- 下龙湾 / 48  
——人在画中游
- 东非大裂谷 / 50  
——地球上最美的伤疤
- 布莱斯峡谷 / 54  
——兵马俑的惊魂
- 亚马孙雨林 / 58  
——亘古不变的原始风情
- 昆士兰雨林 / 61  
——光影斑驳的天堂
- 潘塔纳尔湿地 / 64  
——巴拉圭盆地之苑
- 南佛罗里达湿地 / 67  
——沼泽的主题公园
- 撒哈拉沙漠 / 70

——遗世而独立的神秘

- 索诺兰沙漠 / 74  
——浪漫的美丽

## **PART 03** 78~103 最后的伊甸园之花

- 英格兰湖区 / 78  
——诗意的后花园
- 挪威峡湾 / 82  
——排山倒海的冰河
- 冰岛 / 86  
——冰冻的热情火焰
- 马尔代夫群岛 / 88  
——最后的人间乐园
- 塞舌尔群岛 / 92  
——印度洋上的伊甸园
- 克里特岛 / 96  
——来自远方的神话
- 马达加斯加岛 / 98  
——一片神奇的土地
- 加拉帕戈斯群岛 / 100  
——魔幻之岛



## **PART 04** 104~127 纯白与炫彩幻化的 异域世界

- 巨人之路海岸 / 104  
——鬼斧神工的天然阶梯
- 棉花堡 / 106  
——永不融化的雪山
- 维多利亚冰川 / 108  
——净化心灵的天堂
- 莫雷诺冰川 / 111

——最年轻动感的冰川

- 阿切斯岩拱 / 114  
——造物主的游戏场
- 艾尔斯岩 / 116  
——穿越时空的纪念碑
- 卡尔斯巴德洞穴 / 118  
——大地下的厅堂
- 黄石国家公园 / 120  
——大地的公园
- 格雷梅国家公园 / 124  
——精灵洞穴



## **PART 05** 128~143 魅力之城协奏曲

- 巴黎 / 128  
——一席流动的盛宴
- 威尼斯 / 130  
——阳光下的美丽传说
- 伦敦 / 132  
——泰晤士河畔的雾都
- 纽约 / 136  
——最繁华的都市
- 托斯卡纳 / 138  
——重返文艺复兴
- 卡萨布兰卡 / 140  
——任时光流逝
- 京都 / 142  
——清新唯美的古画






◆PART

## 01 | 山水间的华美乐章。

阿尔卑斯山脉 大/自/然/的/宫/殿 地理名片

阿尔卑斯山脉是欧洲最高大的山脉，位于欧洲南部，呈一弧形，东西延伸，长1200多千米，平均海拔3000米左右，最高峰勃朗峰海拔4810米。山势雄伟，风景幽美，欧洲许多大河都发源于此。

 **LOOK** 阿尔卑斯山景色变幻莫测，一片云海会让人心旷神怡。



阿尔卑斯山的美是毋需以言辞来杜撰的，因为这是来自造物之手的杰作，它在人类牙牙学语之先就已经如此这般地存在了。欧洲整个的缔造秩序是这样的：上帝造了阿尔卑斯山，阿尔卑斯山造出欧洲河流和气候，河流和气候造出欧洲人，欧洲人造出它的城邦，城邦缔结有组织的文明，这些有组织的文明经以战争与和平的方式串联后奠定整个欧罗巴的精神风貌，从斯堪的纳维亚到亚平宁，莫不如此。在拿破仑不可一世的时候，他曾说过自己比阿尔卑斯山还高的大话，然而这最终成了他对自己多舛命运的讽刺，阿尔卑斯却耸峙依然。

在阿尔卑斯山，你永远也分不清一件事情，即究竟是该先让你的眼睛览胜，还是先让你的鼻子呼吸。因为去了阿尔卑斯的人们迫不及待地要去欣赏她的美，以至于你会认为这才是第一等重要的事情，为此可以不吃不喝不呼吸。

冰川地形是阿尔卑斯的一大胜景，冰川对欧洲的建设意义是有历史可循的。整个的欧洲从地质模坯脱胎之后，冰川为之进行了第一手的整形工作，塑出河道，塑出山谷，塑出湖沼。在冬天里的阿尔卑斯山，人们可以不费力气地举头看见山巅上的积雪，在葱翠的针叶林的掩映下，经来自南半球天空的阳光照射，显出熠熠的光彩。这里是滑雪爱好者们最中意的寒假旅游胜地，对他们而言，阿尔卑斯的冬天就是他们最欢乐不过的



季节。从高度陡峭的山坡上一溜而下，带着从耳边尖啸而过的风声，就仿佛在那样一刹那间，我们明白世界上最积极的生存状态并非是保守生命，而是放飞生命。

人间四月，春天临到阿尔卑斯雪线以下的山地，为众草木披带上新生的芽胚和娇艳的花冠，这样的景致是为思念中的情人写诗而生的。比如对着一柄小小的勿忘我花，我们可以歌颂那些平凡之人的普通又感人的恋爱故事，它们漫山遍野对着空旷的天穹无保留地开放，仿佛爱在这里很剩余，几乎要流淌出来；又或者我们对着一株骄傲的松树，它的枝头抽出新嫩纤弱的叶子并已经结了花球，这让我们想起自己每每以为已经老去的青春在甚至都不会渴望爱情的时候，却再次变得敏感温热。阿尔卑斯的牧者戴着随意编制的花环，为 人间牧放和平与写意的羊群和鸽子，而一串美妙的歌声就是对这个世界最大的祝福。

来到阿尔卑斯消夏的人是幸福的。这并非是一种貌似幸福的幸福，而就是幸福本身，无法以一个人拥有的金钱数量笼统而定。当来自大西洋的风吹在山脉的北面，来自地中海的风吹在山的南面，阿尔卑斯无疑正处在它一年最好的时光里面。终

🔥 **LOOK** 走进阿尔卑斯山，似走进雪中仙境般的童话世界，美得让人呼吸停滞。

## 大自然的宫殿



🌞 **LOOK** 瑞士采马尔特地区的马特洪峰，其尖锐的角峰由数条倾斜向上的山脊会合而成，直指青天的气势使人生畏。





☀️ **LOOK** 阿尔卑斯山顶白雪，在阳光的照射下一片灿烂。（左）

☀️ **LOOK** 阿尔卑斯山上的白雪皑皑，冰峰陡峭。（右上）

☀️ **LOOK** 远眺阿尔卑斯山，明镜般的湖面与雪山的倒影，构成了一幅美丽的画面。（右下）

岁忙碌之人的托词很多，却难得有人找个借口让自己停下来，来这一时节里风景和气候俱是迎人的阿尔卑斯山。对着山坡上浅浅的阳光，你会发现自己脚下的大千世界不过是一场迷梦，纵你有多成就，可在夜幕降临之后又有哪盏华灯为你点亮，又有谁人在长夜未央时为你守候？

美可以被以人性的方式感觉到，这是阿尔卑斯山的风景透露给每一个来这里的人的信息。拜伦在其早年游历欧洲的时候，对着阿尔卑斯山曾经慨叹这里是“大自然的殿堂”；瓦格纳在阿当小镇采集创作灵感时也无不感言，称这座欧洲的母亲山脉做“阿尔卑斯狂想曲”。这里的一草一木、一山一水无不带着可以入诗入画的灵性，以至于你的灵感被忽东忽西地带去这里或那里，只好把阿尔卑斯的美化成吉光片羽的印象。

在我下次登临时，阿尔卑斯山，请褫夺我的呼吸，赐我另外一双可以窥得你人间妙境之一二的慧眼好了。



### 绝美推荐

德国“阿尔卑斯之路”：所谓“阿尔卑斯之路”是指德国历史上形成的旅游观光的一条黄金路线。这里有博登湖，有林德霍夫城堡，有宗教剧的发源地上阿默高，有德国最高峰楚格峰，有德国最高的湖泊瓦尔兴湖，有古老的圣奎林修道院等。



# 落基山脉

人/与/自/然/的/交/响/曲




## 地理名片

位于北美洲的西部，是科迪勒拉山系的重要组成部分。从加拿大的不列颠哥伦比亚省与艾伯塔省到美国新墨西哥州，纵贯美国西部，绵延4800多千米，有许多国家公园散布其间。

**这**个星球上，能够让你对着积雪的峰峦、温润的湖泊、苍茫的针叶林海或是一无所有的荒原、岩石裸露的山体、一段新鲜出炉的文明史想起太阳，或是其他更遥远而明亮的事物的地方，屈指数来，落基山就是其中之一。在这个地方，一万亿瓦光源的光芒随意地打在这里或那里，甚至来不及回避便照进了你的眼睛，你的幸福是不言而喻的。

记住，这里是落基山脉，从加拿大之西到得克萨斯，有人



🔆 **LOOK** 加拿大落基山公园群中的班夫国家公园里，伦多尔山倒映在弗米利恩湖水中，显得静谧，并且轻盈。（上）

🔆 **LOOK** 落基山总是将它的美表现得如此淋漓尽致，让人无可逃避。（左）

管它叫“北美洲的脊梁”。从这里向外是拉斯维加斯和西雅图，是叫做旧金山的圣弗朗西斯科，是加利福尼亚的沙漠和梦一样的好莱坞，再向外就是大海了。加利福尼亚寒流里淌着太平洋心脏的液体，按时带来冬季和雨季。山脉向东是加拿大联邦和美利坚合众国，两个建国历史加起来不足500年的年轻国度，在这里科技得到迅猛惊人的发展，以至于人们认为一切都会轻而易举，包括一夜间的暴富和破产，也包括战争与和平。

当然，在高高的落基山某座海拔4000米的峰顶，你可以顺理成章地忘记这些。那儿的所有，构成了一个纯粹又简洁的独立世界，阳光是主题，阳光下的一切完美明亮得像刚刚被造出来一样，时间回溯到上帝停下他创造工作的第七天。

湖泊是落基山脉的珠链，是每年数千万涌向这里的游客的宠爱。是的，当初晨的阳光隔着斑驳的云影在巫药湖安静的水面上投下日里的第一缕天光时，谁不会爱上那美妙的一瞬，谁不会换上出尘脱俗的心思？而巧的是，一只因夜间饥饿而早起的水鸭打破了这沉寂的湖泊，于是乎一条




### 绝美推荐

埃尔伯特峰：海拔4399米，是落基山的最高峰，并且在此汇聚的海拔4200米以上的高峰就有48座之多。雪域阳光是该景区的一大亮点，在纯净凛冽的天宇下，闪耀着雪的光芒，美不胜收。



🌞 **LOOK** 落基山的雄伟和壮丽让人类感到惊讶，落基山仿佛是被遗落在人间的天堂。（上）



🌞 **LOOK** 落基山脉白雪皑皑，呈现出一幅最原始的自然风貌。（右）

类似于小轮船后面的水线一纹一纹地荡漾开来，于是乎鸭鸣声声。再过些时辰，这里就有用过了早餐前来划船的人了。

佩托湖在阳光照得见的每个角落铺陈开来，湛蓝而慵懒地好像南太平洋上的某一个湖，然而又带着心事重重的样子。莫兰湖是情人的眼睛留在那里的，她所有的光华就在那凝眸的一瞬间绽放，让初见的人永远不会忘记，让再见的人更加恋念。玛琳湖是雪山落落大方的恋人，她的美多半要来自于其背后雪峰の掩映。雪峰得湖泊之婉转而壮美，湖泊得雪峰之耸峻而恬淡，山川的互美效果至此淋漓尽致。在阳光晴好的日子里，湖泊的这一切便益发地流光溢彩，着实显出湖光山色的佳境。

落基山脉是上帝着力为热爱自然之美的人们打造的杰作。这里有黄石国家公园、冰河国家公园以及大特顿国家公园，另外在加拿大还有一个巨大的公园群。这些伟大

🌞 **LOOK** 云海茫茫，落基山不停地变换着色彩，展示着它多样的风姿。（左）

🌞 **LOOK** 路易斯湖在落基山的怀抱中，湖水至清至纯，景色美不胜收。（右）





的创造先是来自于第三纪的拉拉米造山运动，使得原本是浅海的这一区域隆起并褶皱成巨大的花岗岩和结晶岩山体，第四纪的冰川对之作好了很好的塑形工作，创造出峡谷和溶洞，当然也包括那些星罗棋布的湖泊。过程就是这样的鬼斧神工又惊心动魄，以至于人们感觉到难以置信。

落基山就是这样一个被阳光剥除了阴影的世界，以至于成为人们久为尘俗困扰的心灵所向往的去处，所以有人说，这里是美洲大陆上最后的美洲。在这里，你可以心无顾虑地迎着将沉的夕阳做一两刻钟的散步，也可以踩着自行车在一号公路上兜风。在那些公路的边上，你会不时地撞见各样的动物，有大角的绵羊，有结着群正在趟河的驯鹿，当然也有黑熊。

约翰·丹佛是不是为落基山而歌的第一人，不得而知。或许在厮守此间的洪荒岁月里，印第安人也创作过相同主题的歌，只是没有遗留下来吧。《高高的落基山》演绎的感觉是如此之好，以至于让听到的每一个人都会患上以落基山脉为对象的思乡症的。

这里就是落基山脉和它永远是刚刚好的阳光，然而——你在哪里？



# 乞力马扎罗山

皎/洁/瑰/丽/的/赤/道/雪/山

## 地理名片

乞力马扎罗山位于坦桑尼亚和肯尼亚边界的坦桑尼亚一侧，是非洲第一高山，以“赤道雪山”而闻名于世。山体巍峨险峻，在一片平坦广阔的大草原上拔地而起。

**把**目光停在铺开的世界地图上，我们就会发现非洲大陆就像一条向南欲要驶离苦难人间的大船，而它的帆就张在乞力马扎罗山那里。对此，海明威写道：“乞力马扎罗山高大、雄伟，令人眩目地矗立在阳光下”。乞力马扎罗山顶着皑皑的白雪矗立在赤道上，这给人们带来了困惑：赤道地带终年炎热为何会有雪？周围尽是平地的草原，又何以眼前突兀现此峰？

**LOOK** 在过去的十几年中，乞力马扎罗山的积雪已融化掉了1/3，有人预测20年之后的乞力马扎罗山主峰冰雪将融化殆尽，而成为赤裸之山。

关于乞力马扎罗，在坦桑尼亚的民间有一个神话广为流传。天神要在这座山上为此间的百姓祝福，却遭到山中妖孽们的破坏。妖魔们点起大火妄想以此驱走天神，天神勃然大怒，



以大雨浇熄了烈焰，又唤来冰雪将火焰的洞口死死封住。这个神话跟其他类似的许许多多以正直大能的神灵和邪不胜正为主题的神话在精神上是一致的，代表着坦桑尼亚人对于罪恶的抵制和



**LOOK** 从空中俯瞰，乞力马扎罗山的雪峰成了漂浮在云海中的孤岛。主峰沉积了几千年的积雪，使乞力马扎罗山成为世界各国探险家的天堂，也是考察非洲过去气候状况的第一手资料。

对美好光明事物的憧憬，也给这座山笼罩上了一层神秘的色彩。

山是活火山，在它冰雪的头盔下，至今仍有一些微妙的火山活动发生着。想到这一点，欣赏它的庄严静穆、深沉高远的同时，我们亦会感受到在它鼓鼓的胸腔里那自由奔流的血液和那砰砰作响的心跳，也仿佛听到那满涨的帆里呼啸的风声，在召唤它脚下的那头睡狮、那片草原、那个有着黑面孔的民族去一道航海。

没有人说得出来乞力马扎罗的准确高度，这座山含着一种让人测不准的精神。有人说有6011米，有人说5895米，还有其他的说法可谓纷纭，但总之可以确定的是，近乎6000米。在地质气象学上，人们认为海拔每升高100米气温就会降低0.6℃，那6000米的高度气温会降多少摄氏度？难怪山上要下雪了。不同的高度上有不同的温度，不同的温度则意味着不同的降水和不同的植被，而不同的植被又孕育不同的动物。从山脚到顶峰会经历5个迥然相异的温度带，而攀爬这座山的过程带来的感受也就像从赤道走到了北极，可想而知，这是何等神奇的事情！在《阿房宫赋》里杜牧曾经写过：“一日之内，一宫之间，而气候不齐”，这样的描述对阿房宫来说，



### 绝美推荐

① 安博塞利野生动物园：这里可以看到来来往往的许多动物，结群的和喜欢单独行动的，那些是这片土地上土生土长的野生畜类。最为重要的是，从这里可以观望着到乞力马扎罗的冰帽。

② 基博峰：乞力马扎罗山的最高峰，为一火山锥，海拔5895米，为非洲第一高峰。峰顶终年积雪，形成赤道雪山奇观。

🌞 **LOOK** 大象是乞力马扎罗山的常住“居民”。  
(右)

🌞 **LOOK** 乞力马扎罗山象征着非洲人的剽悍和虔诚，用朝圣的心去眺望这座大雪山，能感受到宛若火山爆发般的震颤。(下)



自然是过誉了，可是以乞力马扎罗山而论，“一日之内，一山之间”，“气候”诚然是“不齐”的。

乞力马扎罗山在山脉不多的非洲自然是最高了，基博峰便是顶峰，也有人称之为自由峰。在乞力马扎罗，爬上它的顶峰并不需要专业经验和太多的体力，如果说需要些什么的话，那就是需要径直爬上去的意志和一些可以御寒的棉衣。有人创造过在17.5小时里上下山的纪录，还有一个孩子仅用7天就登上了峰顶。

在乞力马扎罗山顶的寒带，稀疏地生长着少量的地衣，那是一种倔强的植物，善于在严寒又缺氧的地方谋取生存所需的水分和给养，它们以极其缓慢的速度在这里蔓延着。然而，1926年，就在这里，人们发现了一具豹子的尸体，这里的气候将它风干得很彻底又保存良好，后来海明威在提及它时发出了这样的疑问：

“它到这样高寒的地方来做什么，没有人知道。”（《乞力马扎罗的雪》）

或许说来，这里真的不太适合它，孤寂冷清，没有伙伴，没有食物，只有刺骨的寒风和一个令人晕眩的高度。是啊，它舍弃了下面的草原，爬上来做什么？

乞力马扎罗山似乎还有不多的雪了，曾经有人不乏伤感地撰文：按最不容乐观的